

# 都市計画道路

## 「大膳野町 誉田町線(誉田町1丁目地区)」

# 事業説明会



建設局 道路部 道路計画課

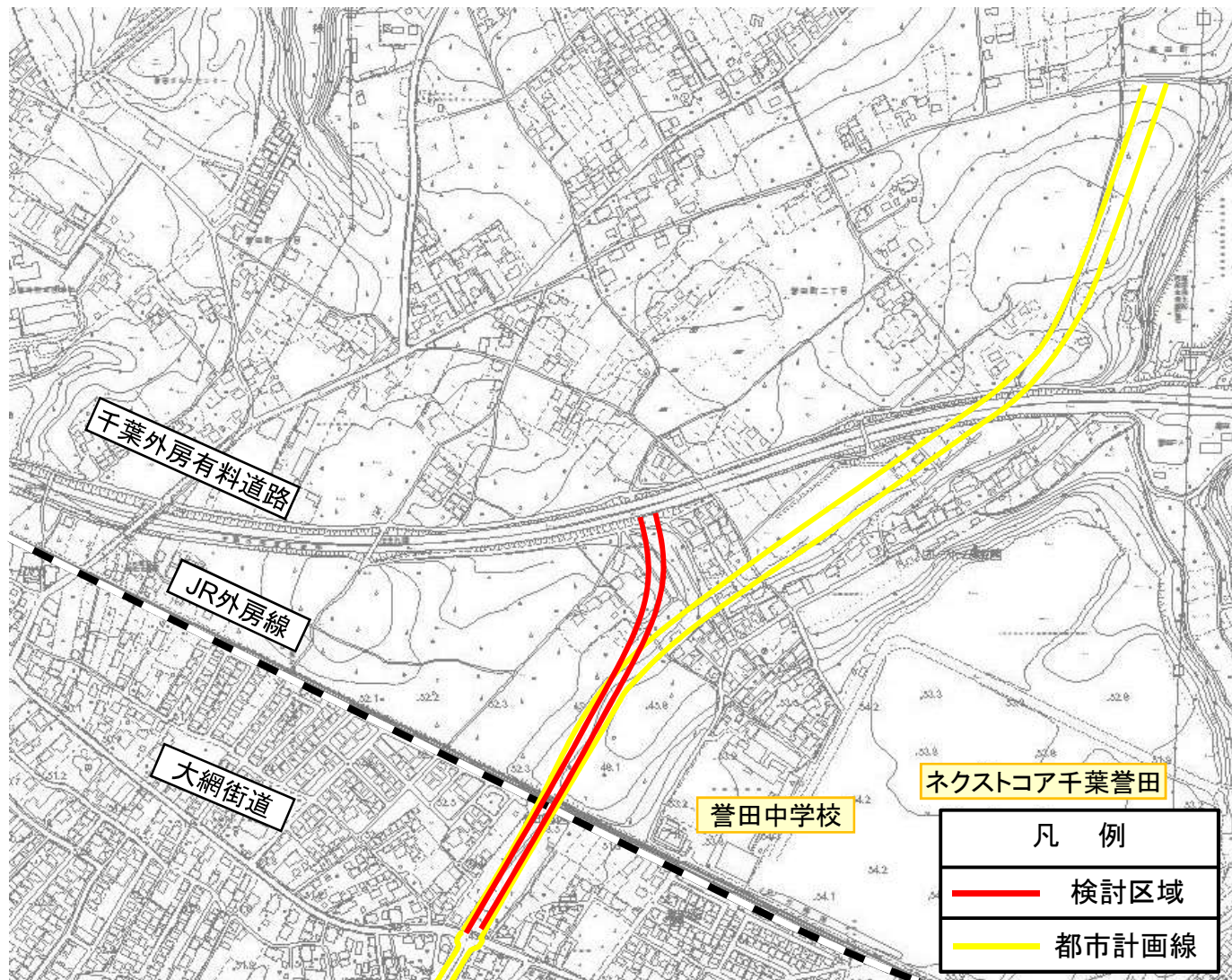
- 1 事業の目的
- 2 都市計画変更について
- 3 整備計画
- 4 全体のスケジュール
- 5 用地取得の流れ

# 1 事業概要(周辺の交通状況)





# 2-1 都市計画の変更について

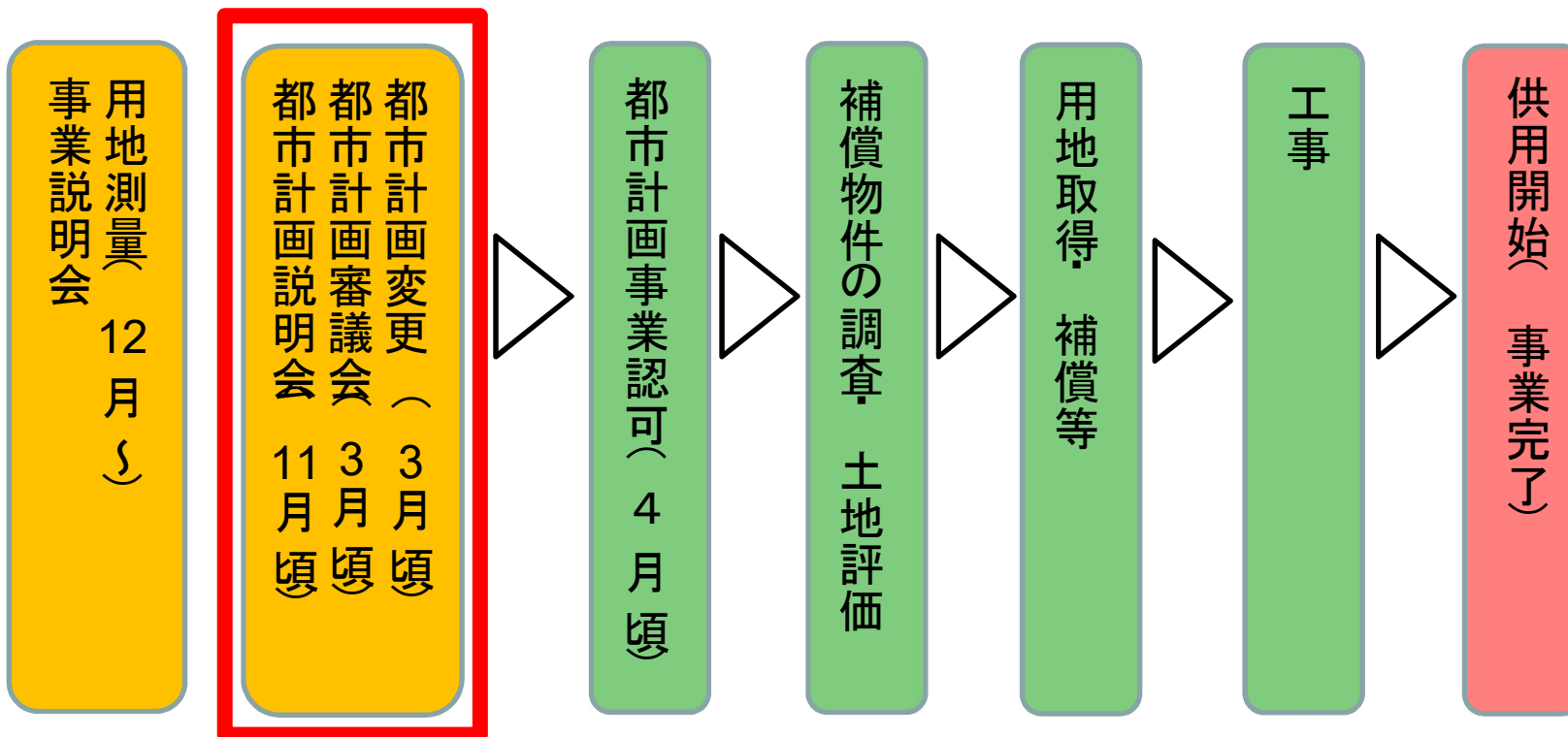


# 2-2 スケジュール



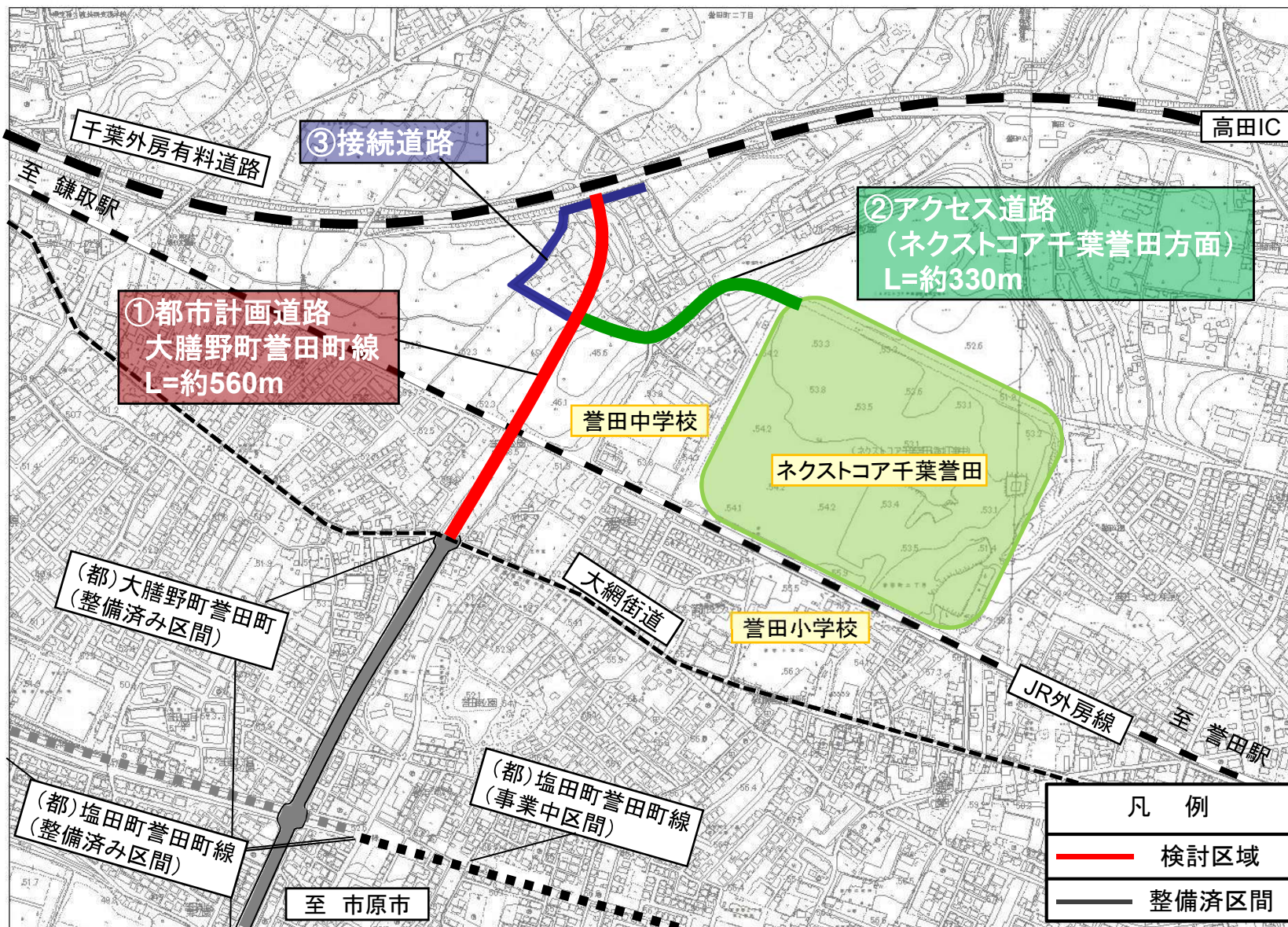
R4年度  
担当課: 道路計画課

R5年度～  
※これ以降は、「街路建設課」が担当課になります。





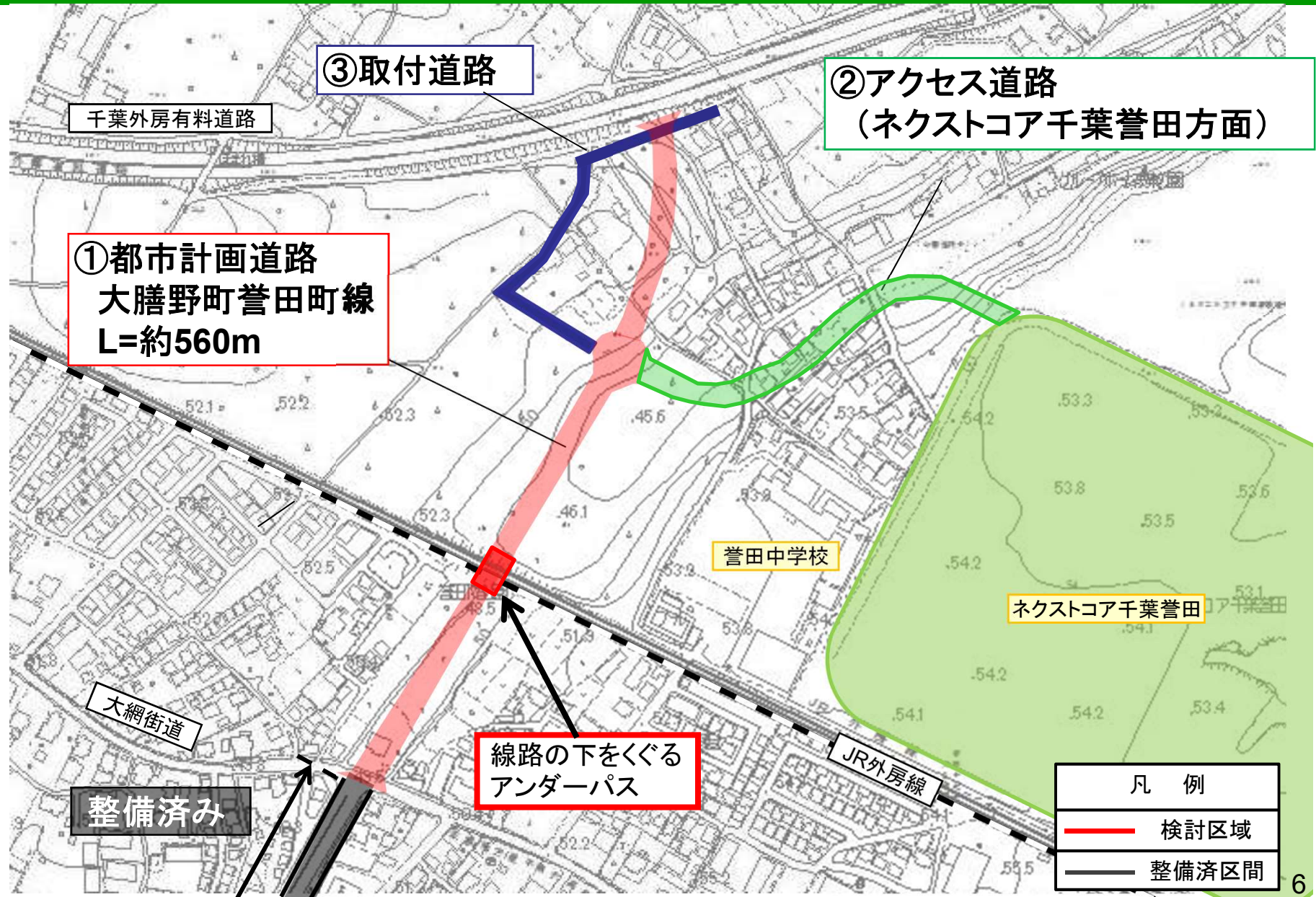
# 3-1 整備計画案



1:5,000 0 40 80 160 240 320 メートル

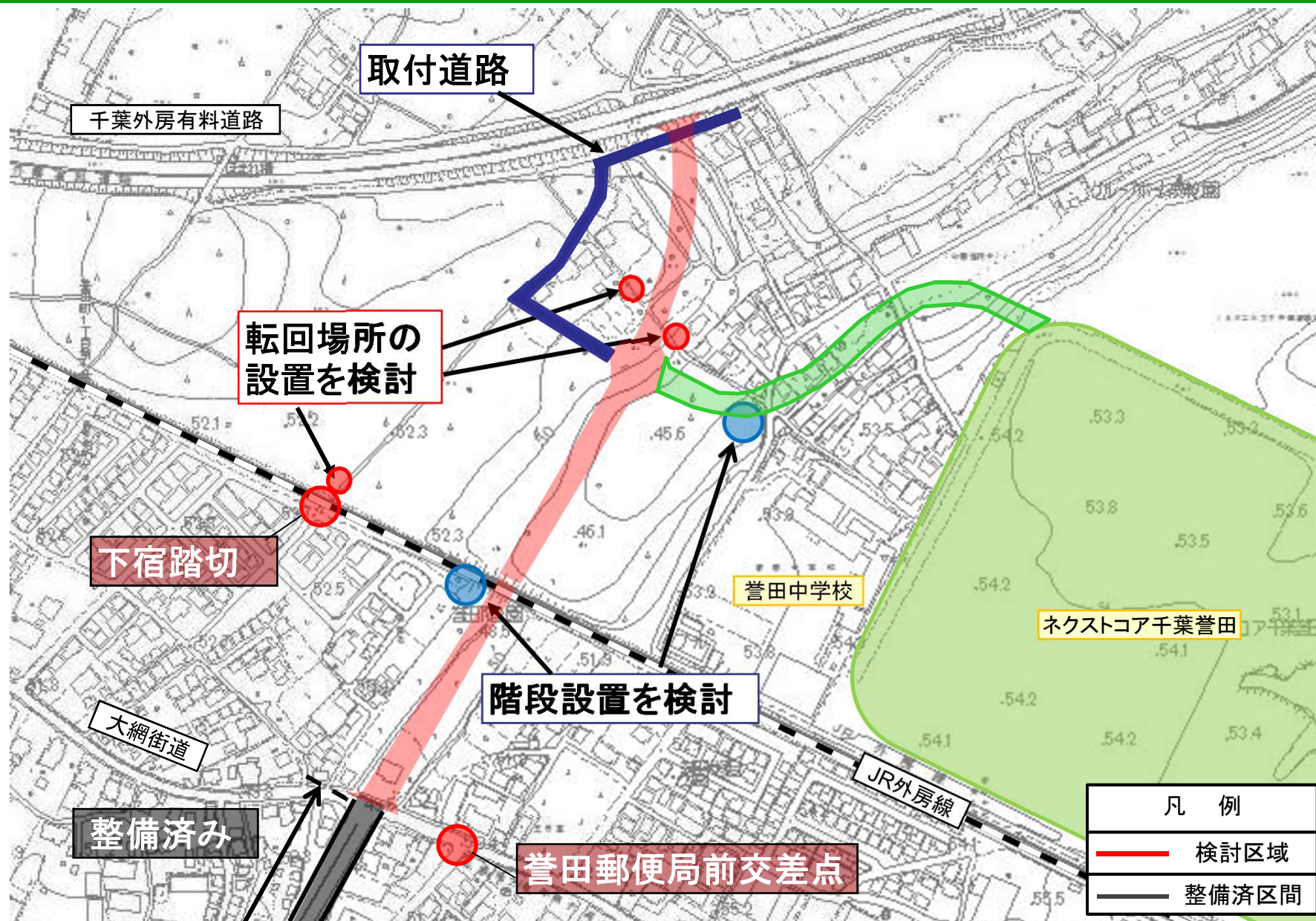


# 3-1 整備計画案





# 3-1 整備計画案(道路機能の回復について)

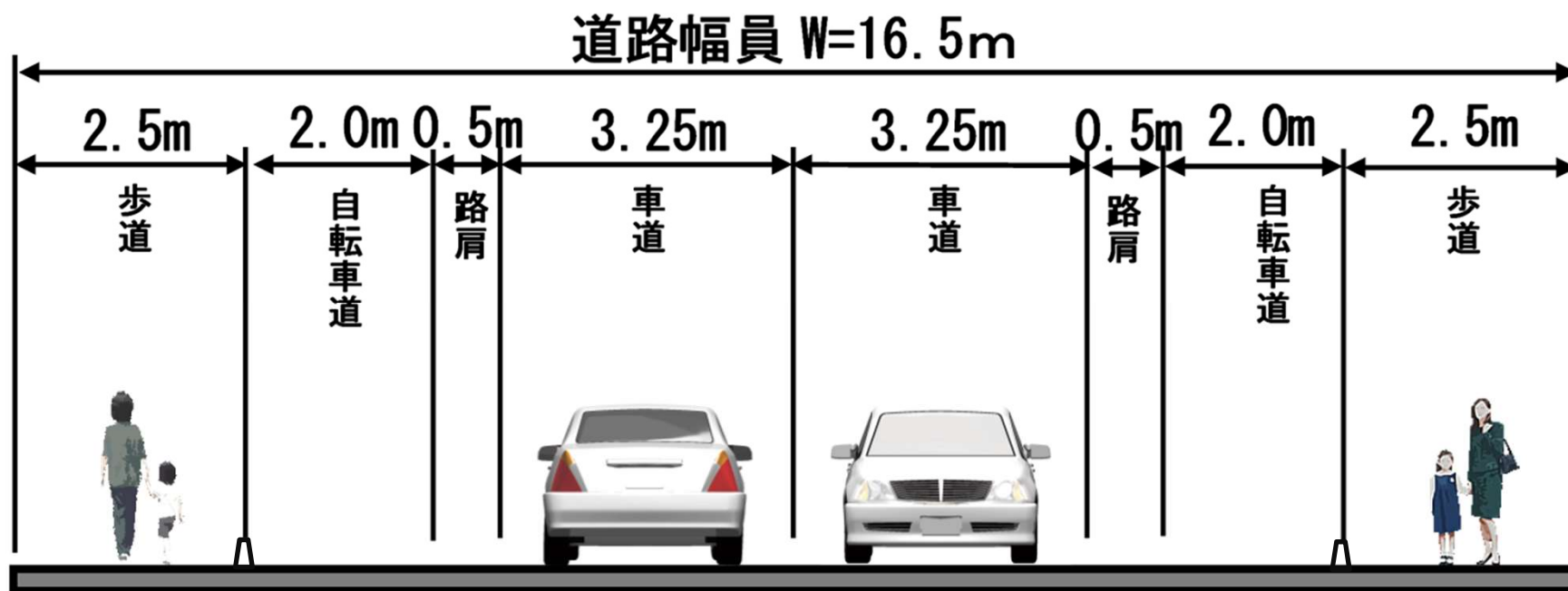




# 3-2幅員(大膳野長蒼田町線-標準断面図)



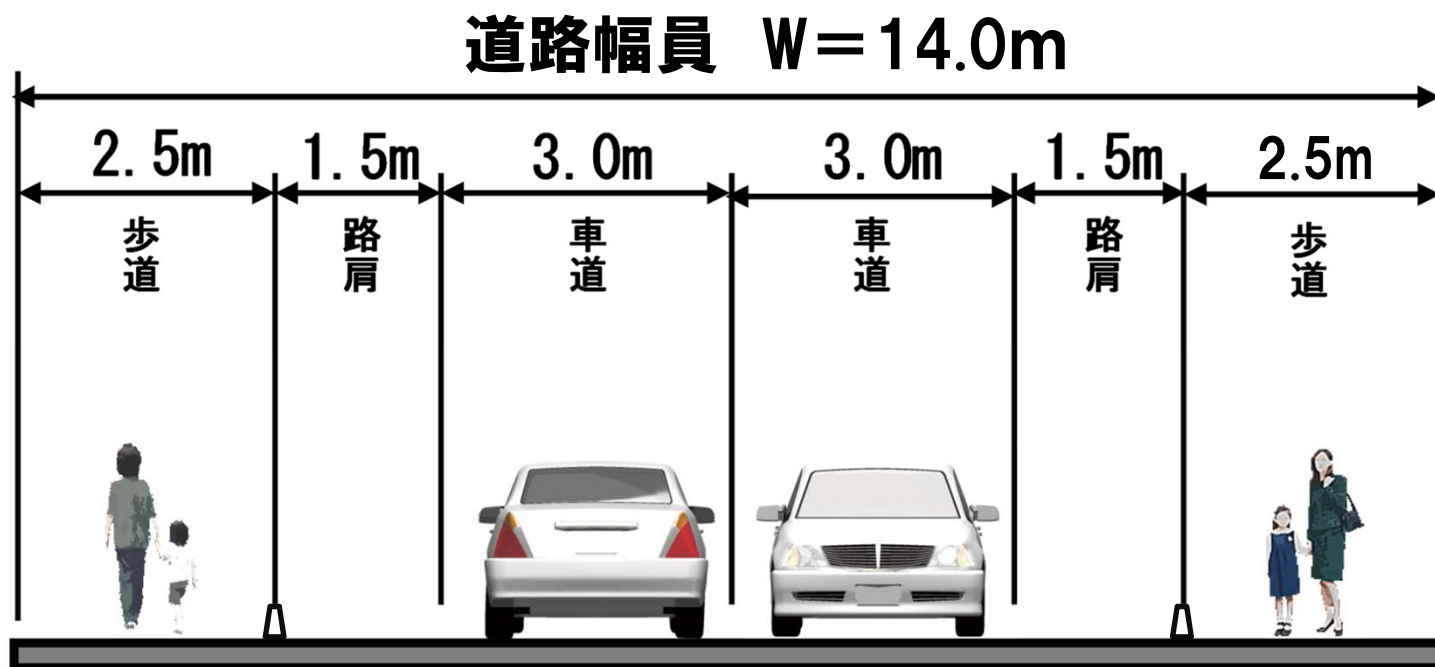
①都市計画道路  
大膳野町蒼田町線  
標準幅員 16.5m



# 3-2 幅員（アクセス道路（ネクストコア千葉誉田）） 標準断面

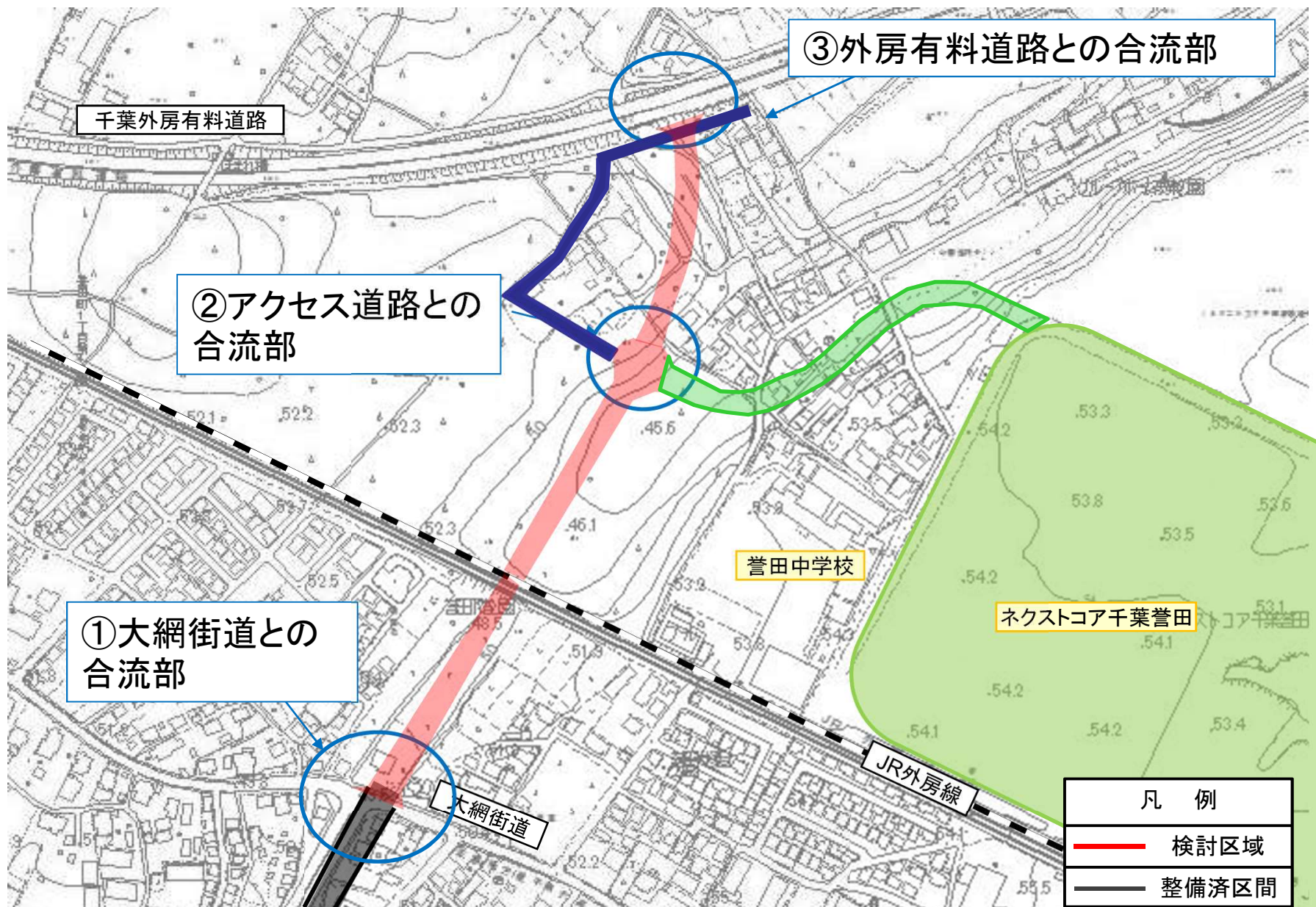


②アクセス道路  
幅員 14.0m

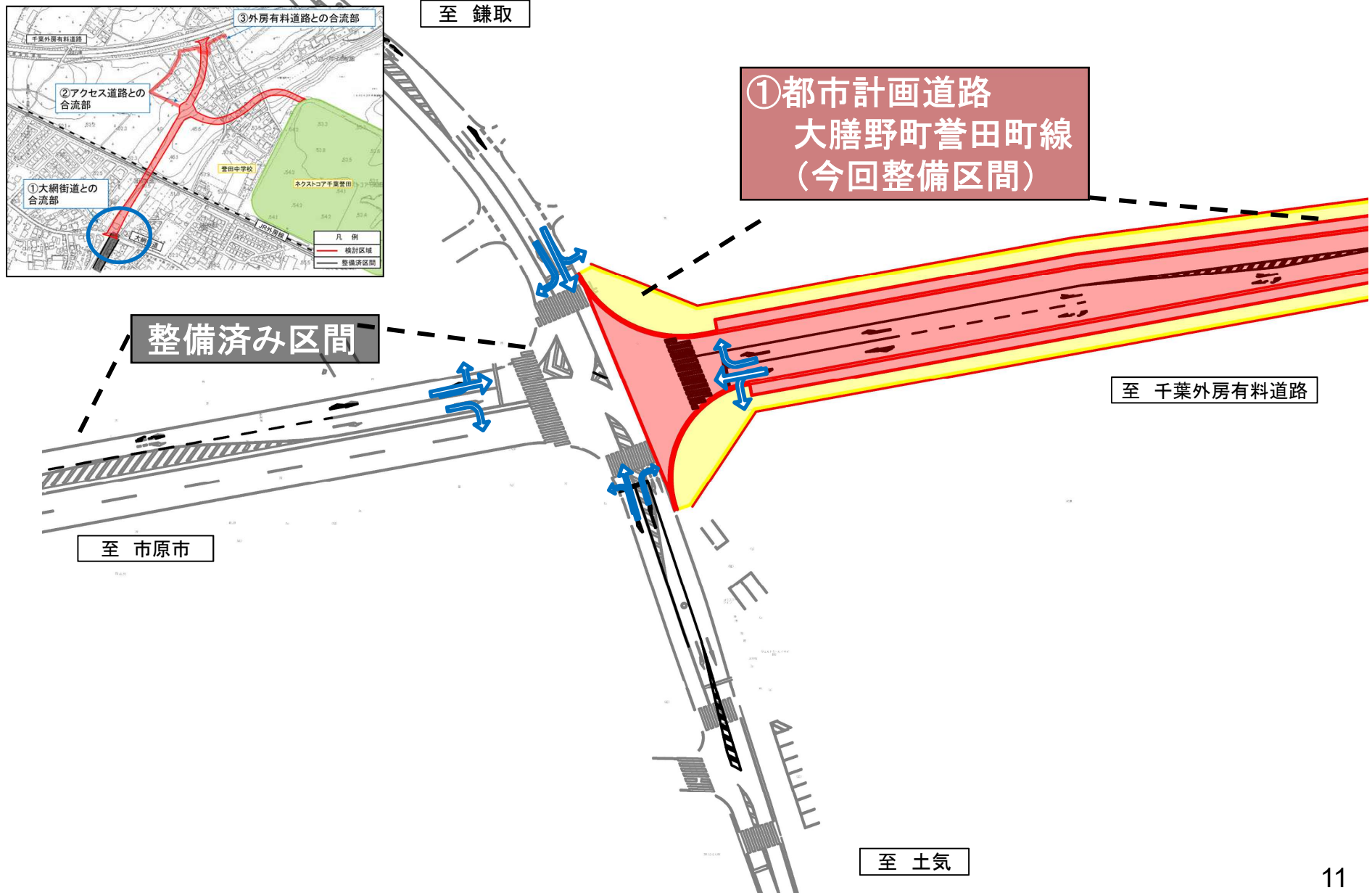




# 3-3 整備計画案(計画平面図)

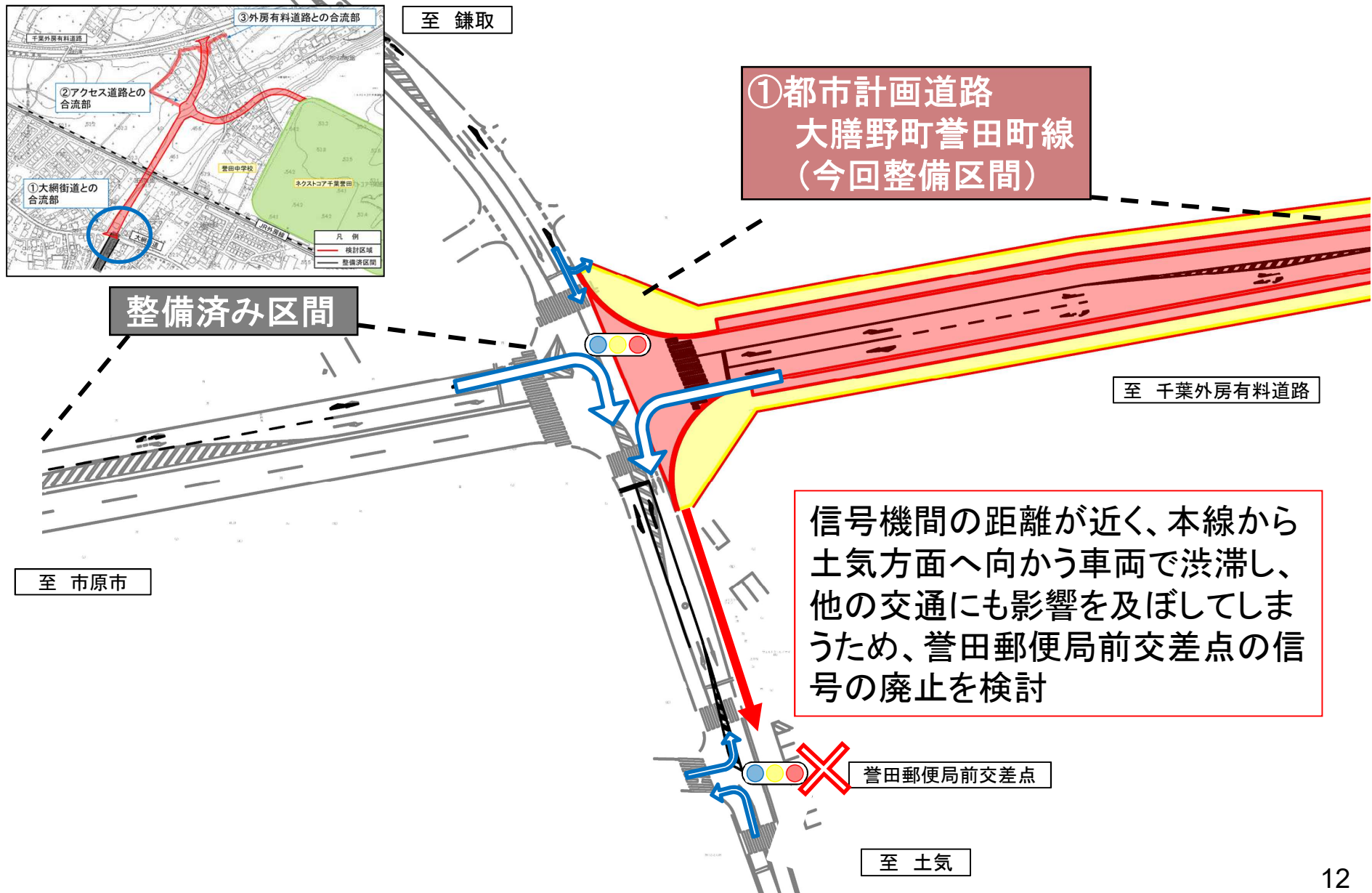


# 3-3 計画平面図(1/3)(①大網街道 接続部)

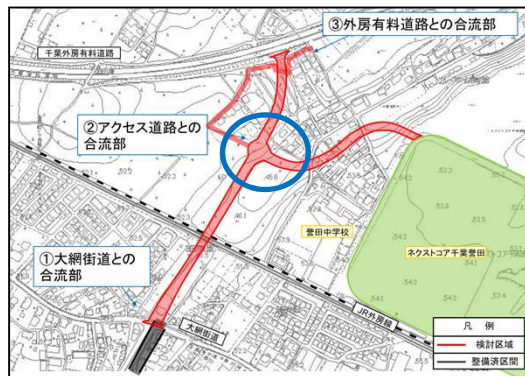




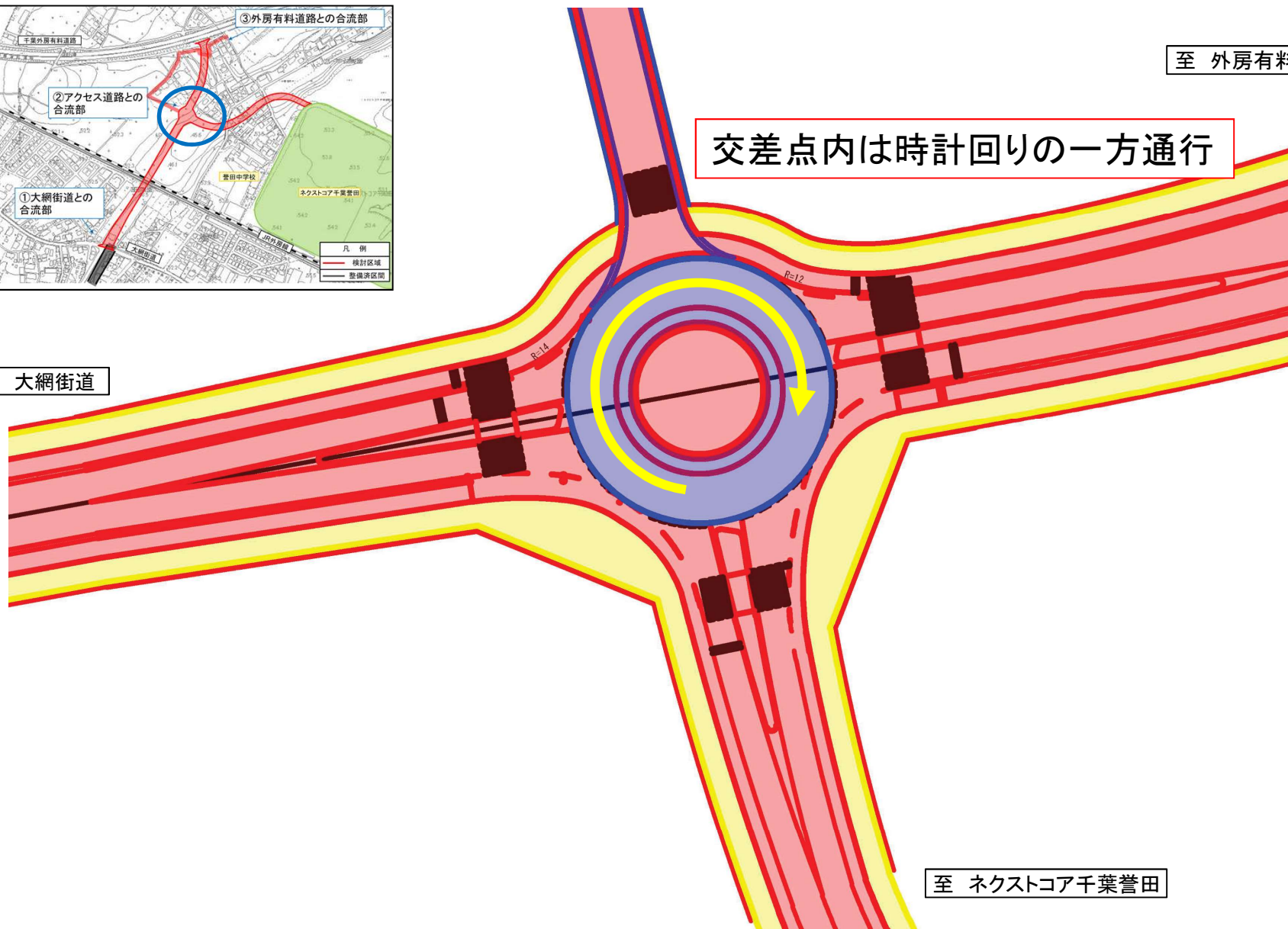
# 3-3 計画平面図(1/3)(①大網街道 接続部)



# 3-3 計画平面図(2/3) (②アクセス道路接続部)



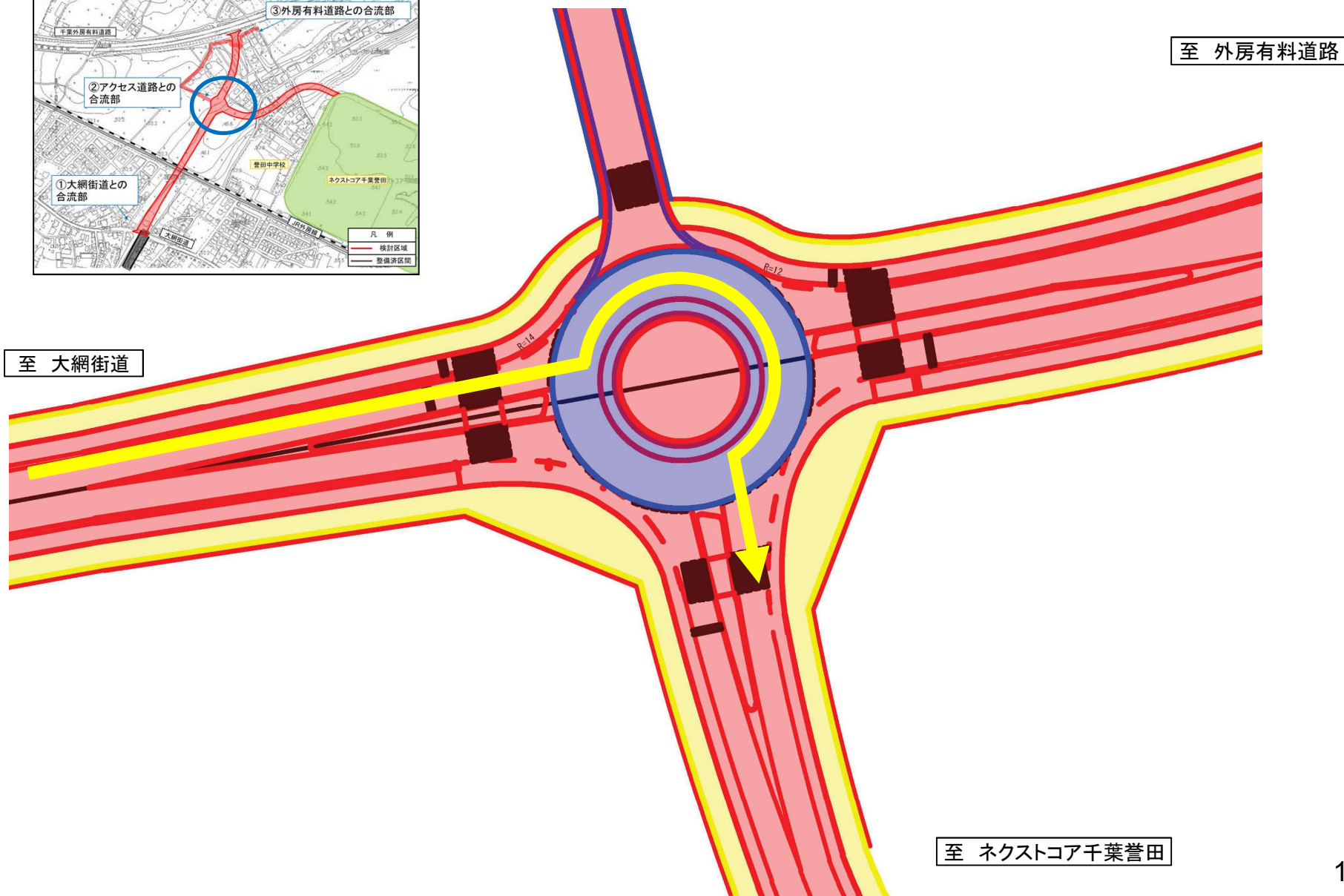
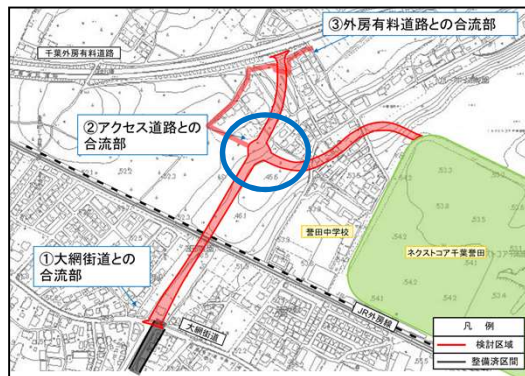
至 大網街道



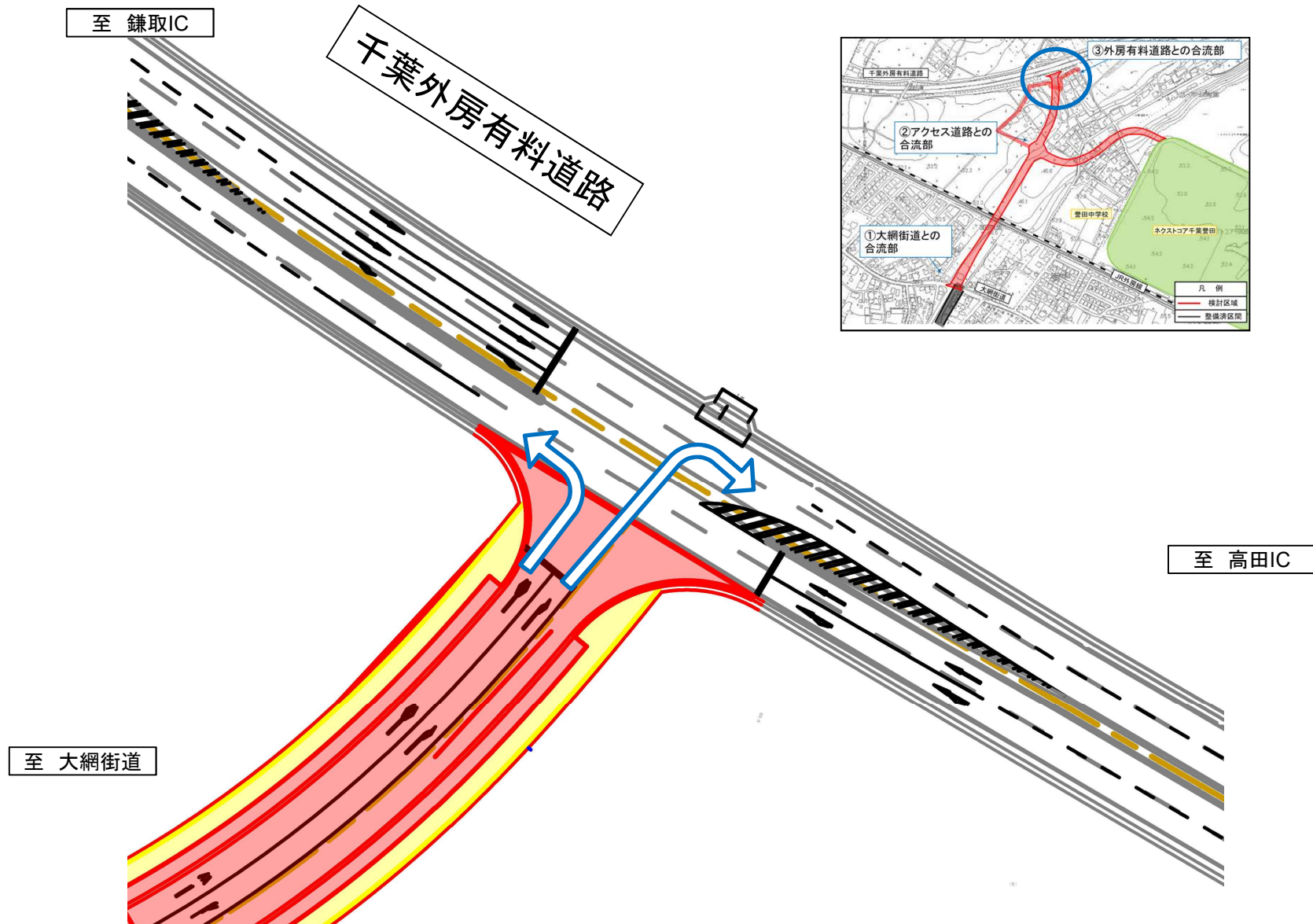
至 ネクストコア千葉誉田



# 3-3 計画平面図(2/3) (②アクセス道路接続部)

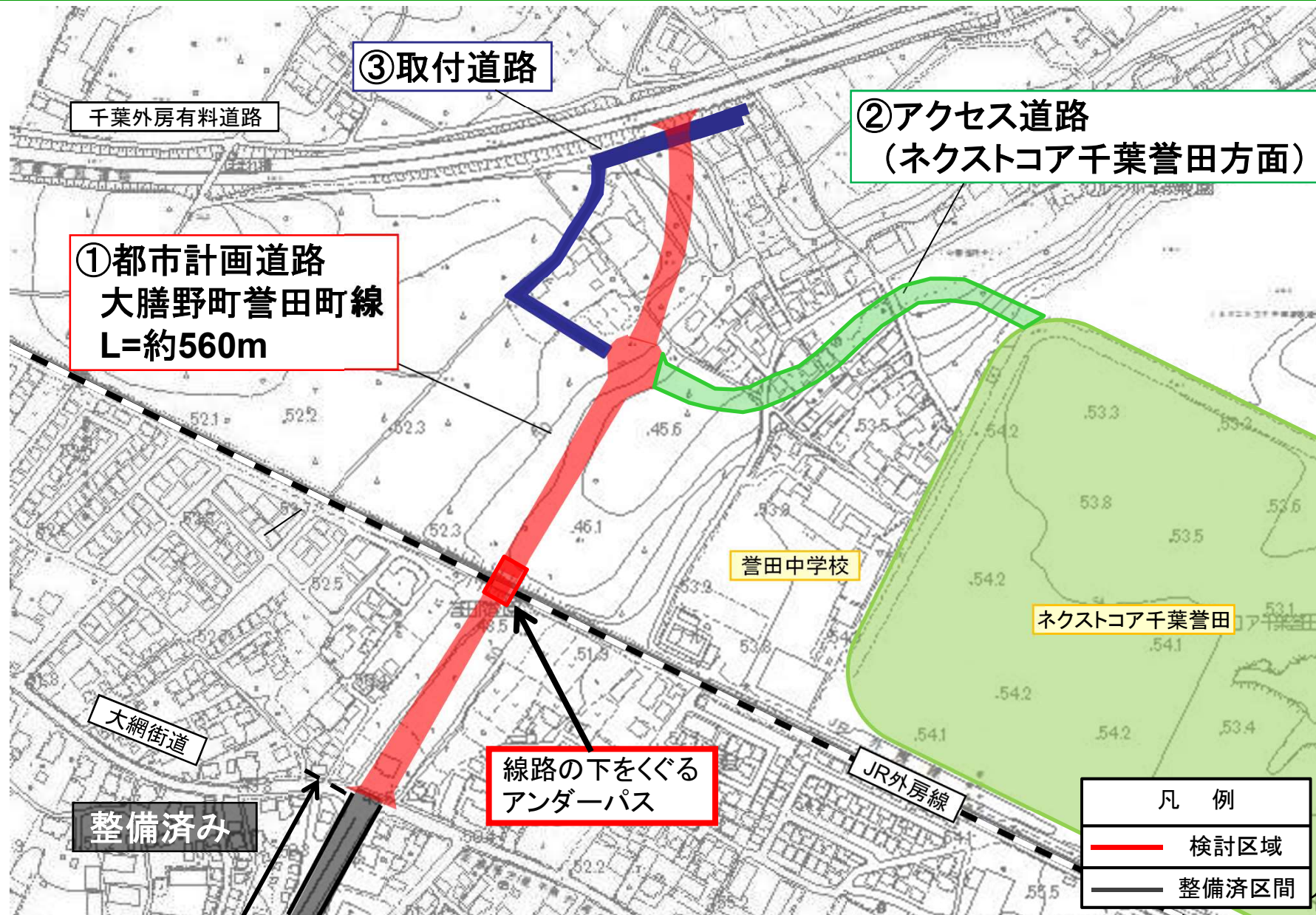


# 3-3 計画平面図(3/3) (③外房有料道路 接続部)





# 3-4 整備計画案のおさらい



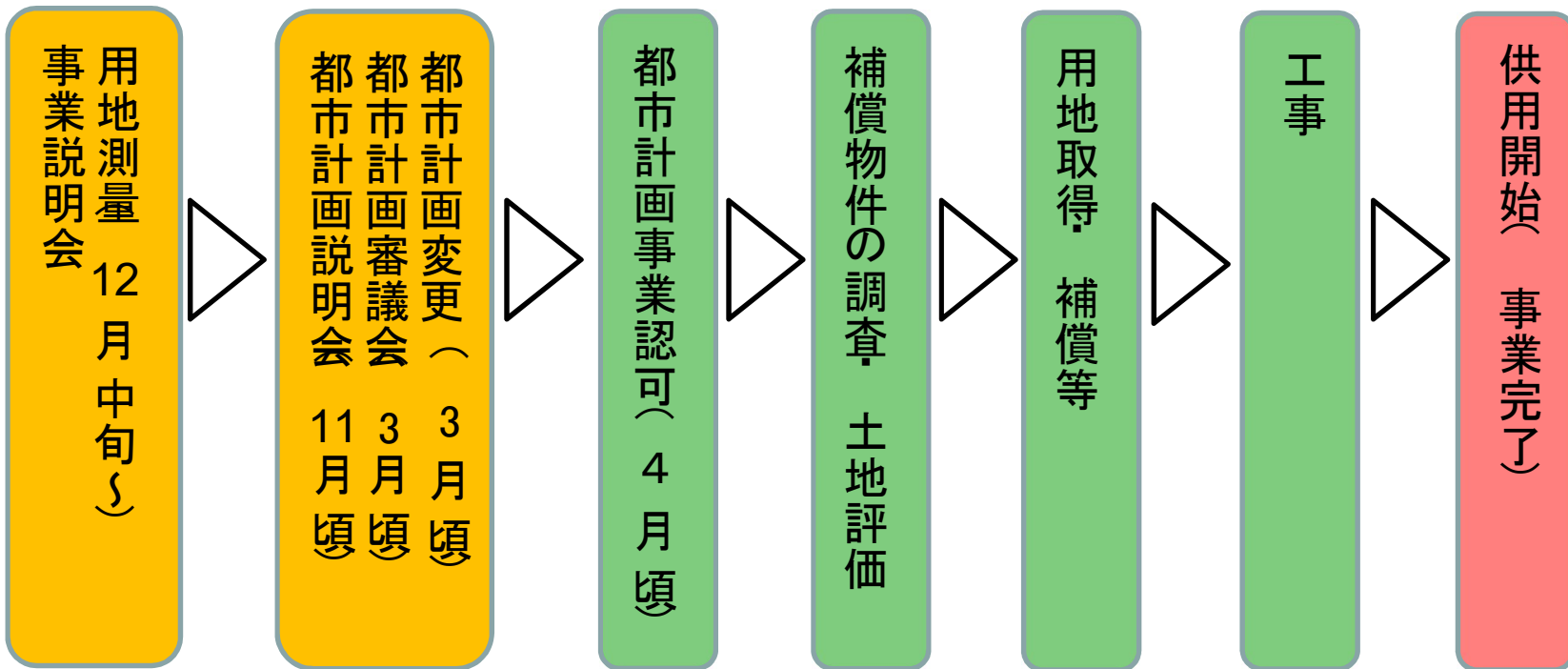


# 4 スケジュール



R4年度  
担当課: 道路計画課

R5年度～  
※これ以降は、「街路建設課」が担当課になります。

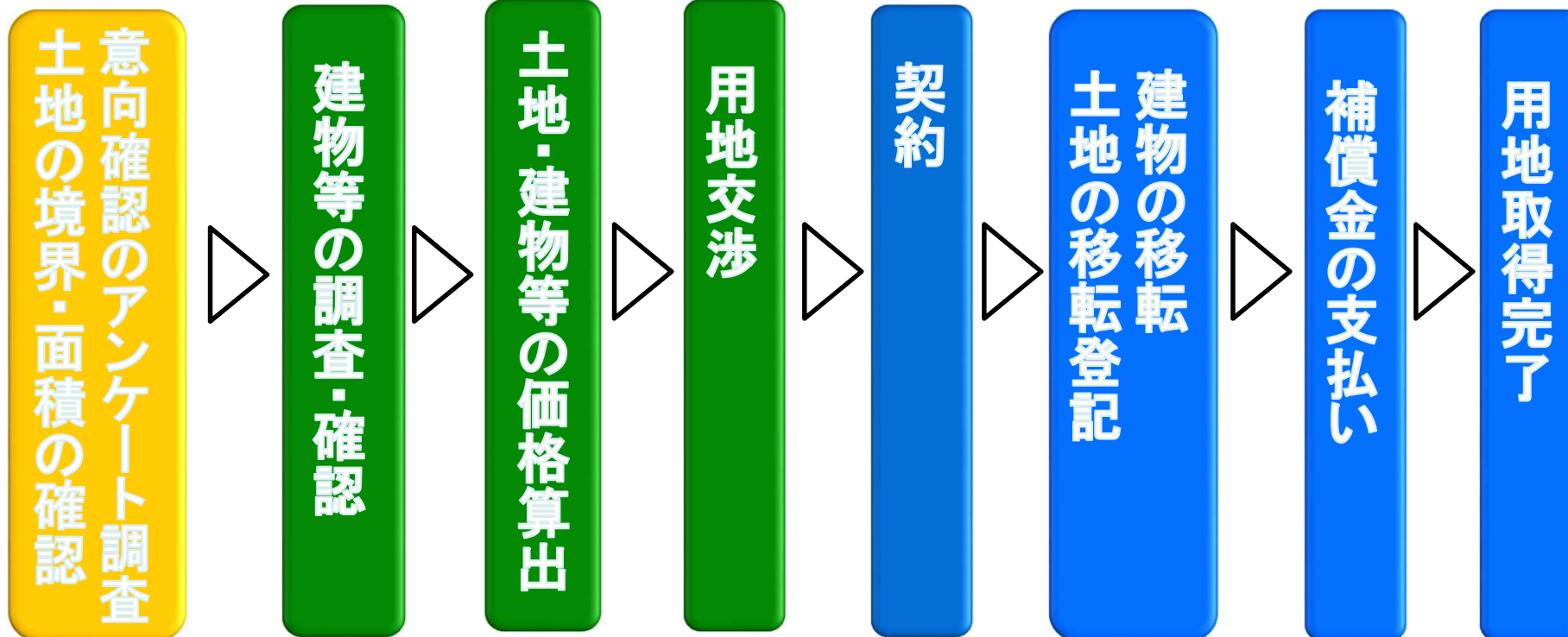


# 5 用地取得までの流れ



## 用地交渉

## 契約締結～補償



質問、意見、要望は、下記アドレスまで！

mail [keikaku.COR@city.chiba.lg.jp](mailto:keikaku.COR@city.chiba.lg.jp)  
TEL 043-245-5369

※回答は、個別対応に加え  
ホームページにも掲載予定