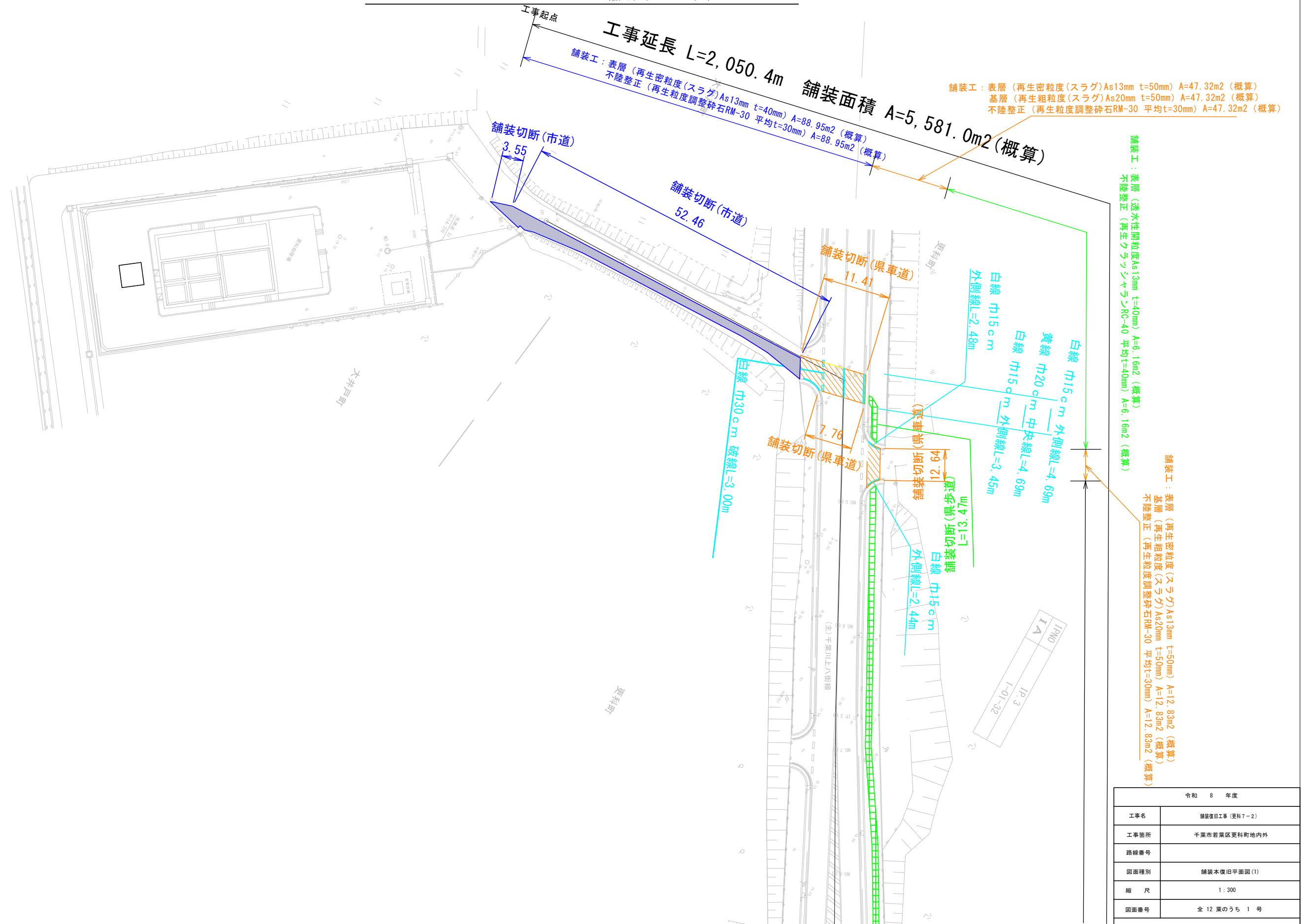


縮尺 (A1) 1:300 (A3) 1:600



令和 8 年度	
工事名	舗装復旧工事（更科7～2）
工事箇所	千葉市若葉区更科町地内外
路線番号	
図面種別	舗装本復旧平面図（1）
縮 尺	1：300
図面番号	全 12 葉のうち 1 号
千葉市建設局下水道施設部下水道整備課	

舗装本復旧平面図 (2)

縮尺(A1)1:300 (A3)1:600

舗装工：表層（透水性開粒度As13mm t=40mm）A=19.66m²（概算）
不陸整正（再生クラッシャーランRC-40 平均t=40mm）A=19.66m²（概算）

工事延長 L=2,050.4m 舗装面積 A=5,581.0m²（概算）

舗装工：表層（透水性開粒度As13mm t=40mm）A=131.30m²（概算）
不陸整正（再生クラッシャーランRC-40 平均t=40mm）A=131.30m²（概算）

舗装工：表層（再生密粒度（スラグ）As13mm t=50mm）A=37.68m²（概算）
基層（再生粗粒度（スラグ）As20mm t=50mm）A=37.68m²（概算）
不陸整正（再生粒度調整碎石RM-30 平均t=30mm）A=37.68m²（概算）

舗装工：表層（透水性開粒度As13mm t=40mm）A=44.53m²（概算）
基層（透水性開粒度As13mm t=60mm）A=44.53m²（概算）
不陸整正（再生クラッシャーランRC-40 平均t=40mm）A=44.53m²（概算）

舗装工：表層（透水性開粒度As13mm t=40mm）A=18.91m²（概算）
不陸整正（再生クラッシャーランRC-40 平均t=40mm）A=18.91m²（概算）

白線 巾15cm
外側線L=1.58m

白線 巾45cm 横断歩道
L=1.00m

白線 巾15cm
外側線L=1.90m

舗装切断(県車道)
L=15.77m

舗装切断L=49.02m(県歩道)

白線 巾15cm
外側線L=2.88m

舗装切断(県車道)
L=20.51m

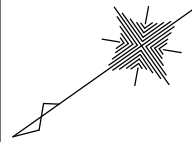
舗装切断L=47.41m(県歩道)

舗装切断L=283.41m(県歩道)

令和 8 年度	
工事名	舗装復旧工事（更科7-2）
工事箇所	千葉市若葉区更科町地内外
路線番号	
図面種別	舗装本復旧平面図(2)
縮 尺	1:300
図面番号	全 12 葉のうち 2 号
千葉市建設局下水道施設部下水道整備課	

舗装本復旧平面図 (3)

縮尺 (A1) 1:300 (A3) 1:600



工事延長 L=2,050.4m 舗装面積 A=5,581.0m² (概算)

舗装工：表層（再生密粒度（スラグ）As13mm t=50mm）A=7.73m²（概算）
基層（再生粗粒度（スラグ）As20mm t=50mm）A=7.73m²（概算）
不陸整正（再生粒度調整砕石RM-30 平均t=30mm）A=7.73m²（概算）

舗装工：表層（透水性開粒度As13mm t=40mm）A=78.74m²（概算）
不陸整正（再生クラッシャーランRC-40 平均t=40mm）A=78.74m²（概算）

舗装工：表層（透水性開粒度As13mm t=40mm）A=9.10m²（概算）
不陸整正（再生クラッシャーランRC-40 平均t=40mm）A=9.10m²（概算）

舗装工：表層（透水性開粒度As13mm t=40mm）A=27.40m²（概算）
基層（透水性開粒度As13mm t=40mm）A=27.40m²（概算）
不陸整正（再生クラッシャーランRC-40 平均t=40mm）A=27.40m²（概算）

白線 巾15cm 外側線L=144.57m
黄線 巾15cm 中央線L=143.11m

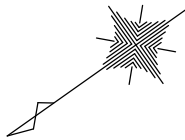
舗装切断L=4.37m (県車道)
白線 巾15cm
外側線L=1.28m

舗装切断L=98.76m (県歩道)

舗装切断L=4.66m (県車道)

舗装切断L=98.69m (県歩道)

令和 8 年度	
工事名	舗装復旧工事（更科7-2）
工事箇所	千葉市若葉区更科町地内外
路線番号	
図面種別	舗装本復旧平面図 (3)
縮 尺	1:300
図面番号	全 12 葉のうち 3 号
千葉市建設局下水道施設部下水道整備課	



舗装本復旧平面図 (4)

縮尺 (A1) 1:300 (A3) 1:600

工事延長 L=2,050.4m 舗装面積 A=5,581.0m² (概算)

白線 巾45cm 横断歩道
L=16.00m

白線 記号・横断歩道予告
15cm換算長 L=19.80m

白線 記号・横断歩道予告
15cm換算長 L=19.80m

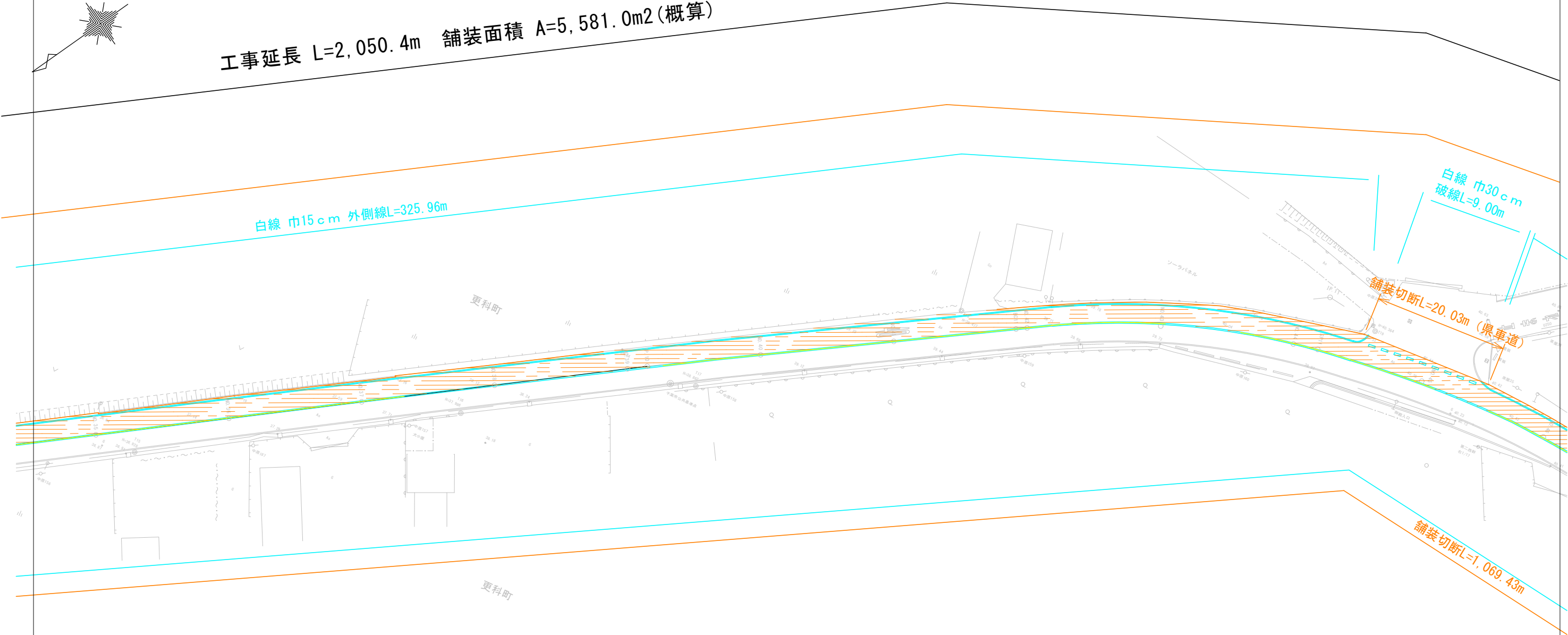
騒音振動対策有
A=850.1m² (県車道)

令和 8 年度	
工事名	舗装復旧工事 (更科7-2)
工事箇所	千葉市若葉区更科町地内外
路線番号	
図面種別	舗装本復旧平面図 (4)
縮 尺	1:300
図面番号	全 12 葉のうち 4 号
千葉市建設局下水道施設部下水道整備課	

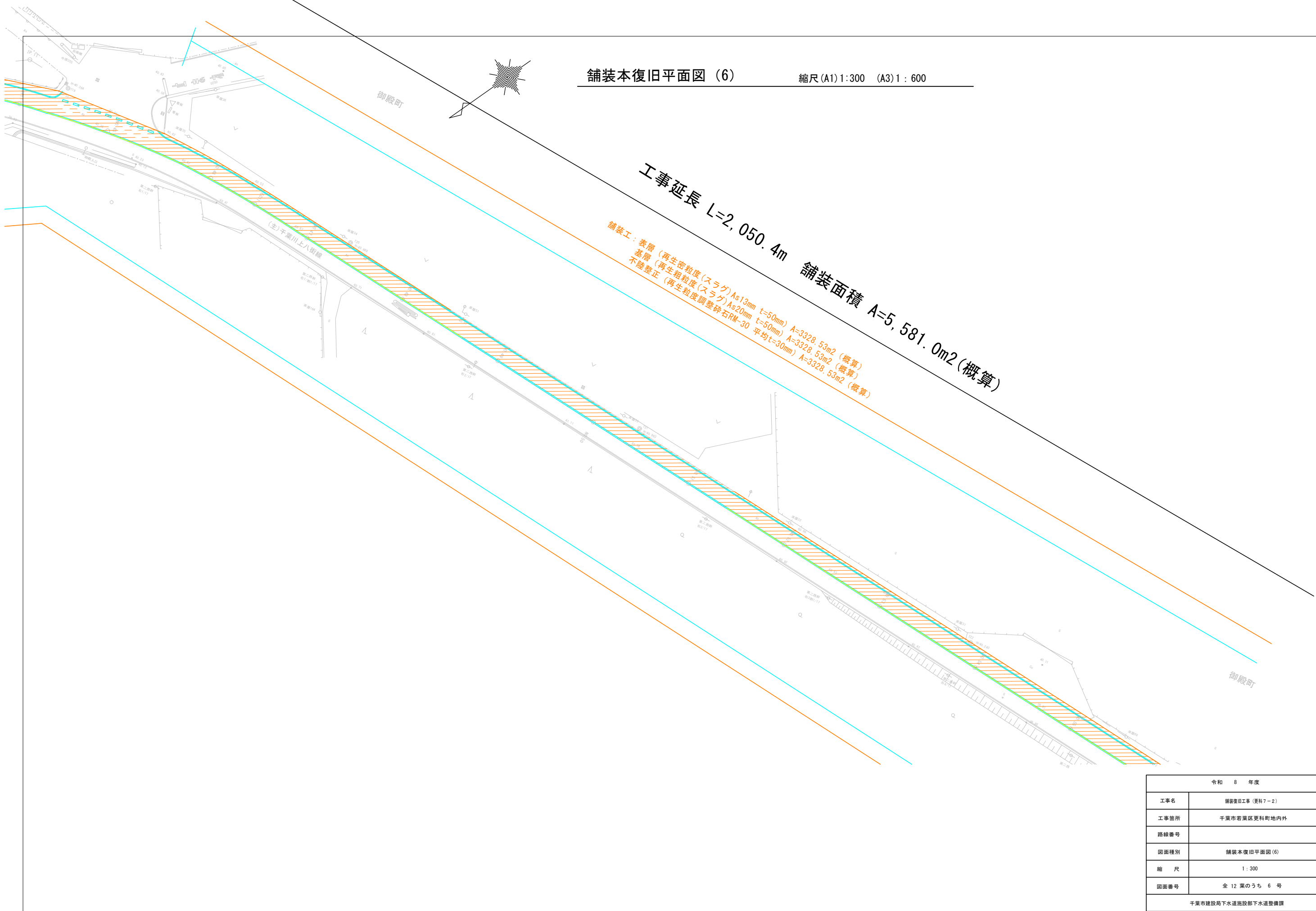
舗装本復旧平面図 (5)

縮尺 (A1) 1 : 300 (A3) 1 : 600

工事延長 L=2,050.4m 舗装面積 A=5,581.0m² (概算)



令和 8 年度	
工事名	舗装復旧工事 (更科7-2)
工事箇所	千葉市若葉区更科町地内外
路線番号	
図面種別	舗装本復旧平面図 (5)
縮 尺	1 : 300
図面番号	全 12 葉のうち 5 号
千葉市建設局下水道施設部下水道整備課	



舗装本復旧平面図 (6)

縮尺 (A1) 1:300 (A3) 1:600

工事延長 $L=2,050.4\text{m}$

舗装面積 $A=5,581.0\text{m}^2$ (概算)

舗装工：表層 (再生密粒度(スラグ)As13mm $t=50\text{mm}$) $A=3328.53\text{m}^2$ (概算)
基層 (再生粗粒度(スラグ)As20mm $t=50\text{mm}$) $A=3328.53\text{m}^2$ (概算)
不陸整正 (再生粒度調整砕石RM-30 平均 $t=30\text{mm}$) $A=3328.53\text{m}^2$ (概算)

令和 8 年度	
工事名	舗装復旧工事 (更科7-2)
工事箇所	千葉市若葉区更科町地内外
路線番号	
図面種別	舗装本復旧平面図 (6)
縮 尺	1:300
図面番号	全 12 葉のうち 6 号
千葉市建設局下水道施設部下水道整備課	

縮尺 (A1) 1:300 (A3) 1:600

令和 8 年度	
工事名	舗装復旧工事（更科7-2）
工事箇所	千葉市若葉区更科町地内外
路線番号	
図面種別	舗装本復旧平面図(7)
縮 尺	1：300
図面番号	全 12 葉のうち 7 号
千葉市建設局下水道施設部下下水道整備課	

舗装本復旧平面図 (8)

縮尺 (A1) 1:300 (A3) 1:600

工事延長 $L=2,050.4\text{m}$ 舗装面積 $A=5,581.0\text{m}^2$ (概算)

舗装工：表層（再生密粒度（スラグ）As13mm t=50mm） $A=28.92\text{m}^2$ （概算）
基層（再生粗粒度（スラグ）As20mm t=50mm） $A=28.92\text{m}^2$ （概算）
不陸整正（再生粒度調整砕石RM-30 平均t=30mm） $A=28.92\text{m}^2$ （概算）

舗装工：表層（透水性開粒度As13mm t=40mm） $A=22.50\text{m}^2$ （概算）
不陸整正（再生クラッシャーランRC-40 平均t=40mm） $A=22.50\text{m}^2$ （概算）

白線 巾15cm
外側線 $L=1.01\text{m}$

白線 巾45cm 停止線
 $L=1.85\text{m}$

薄層カラー舗装
赤褐色 $A=45.43\text{m}^2$
白 $A=42.94\text{m}^2$

舗装切断（原歩道）
 $L=21.08\text{m}$

舗装切断 $L=12.8\text{m}$ (県車道)

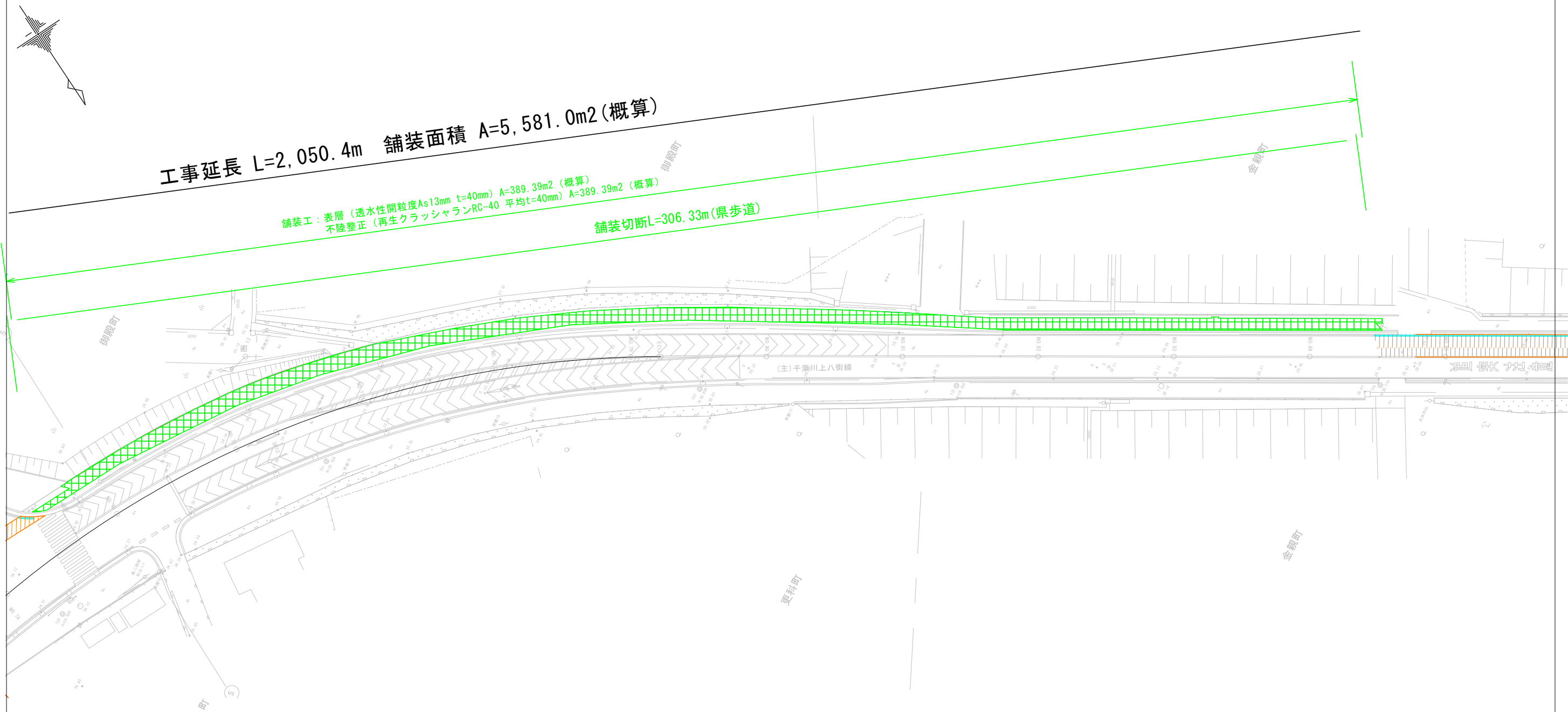
舗装切断 $L=17.31\text{m}$ (県車道)

白線 巾15cm
外側線 $L=2.28\text{m}$

令和 8 年度	
工事名	舗装復旧工事（更科7-2）
工事箇所	千葉市若葉区更科町地内外
路線番号	
図面種別	舗装本復旧平面図 (8)
縮 尺	1:300
図面番号	全 12 葉のうち 8 号
千葉市建設局下水道施設部下水道整備課	

舗装本復旧平面図 (9)

縮尺 (A1) 1:300 (A3) 1:600



令和 8 年度	
工事名	舗装復旧工事 (更科7-2)
工事箇所	千葉市若葉区更科町地内外
路線番号	
図面種別	舗装本復旧平面図 (9)
縮 尺	1:300
図面番号	全 12 葉のうち 9 号
千葉市建設局下水道施設部下水道整備課	

令和 8 年度	
工事名	舗装復旧工事（更科7～2）
工事箇所	千代市若菜区更科町地内外
路線番号	
図面種別	舗装本復旧平面図（10）
縮 尺	1：300
図面番号	全 12 葉のうち 10 号
千代市建設局下水道施設部下水道整備課	



舗装本復旧平面図 (11)

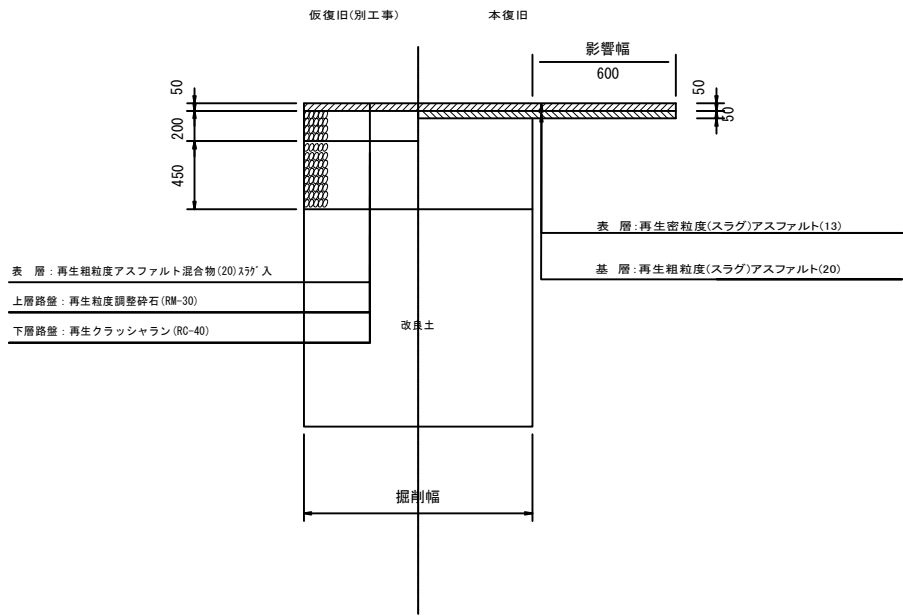
縮尺 (A1) 1:300 (A3) 1:600

令和 8 年度	
工事名	舗装復旧工事 (更科7-2)
工事箇所	千葉市若葉区更科町地内外
路線番号	
図面種別	舗装本復旧平面図 (11)
縮 尺	1:300
図面番号	全 12 葉のうち 11 号
千葉市建設局下水道施設部下水道整備課	

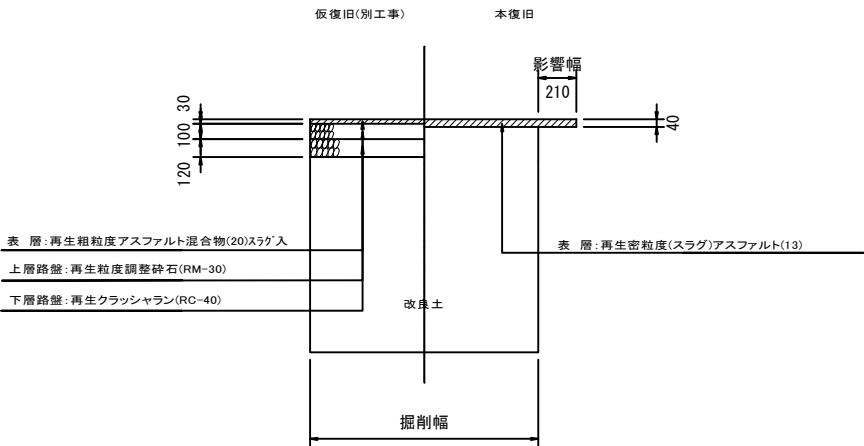
舗装復旧断面図

縮尺(A1)1:25 (A3)1:50

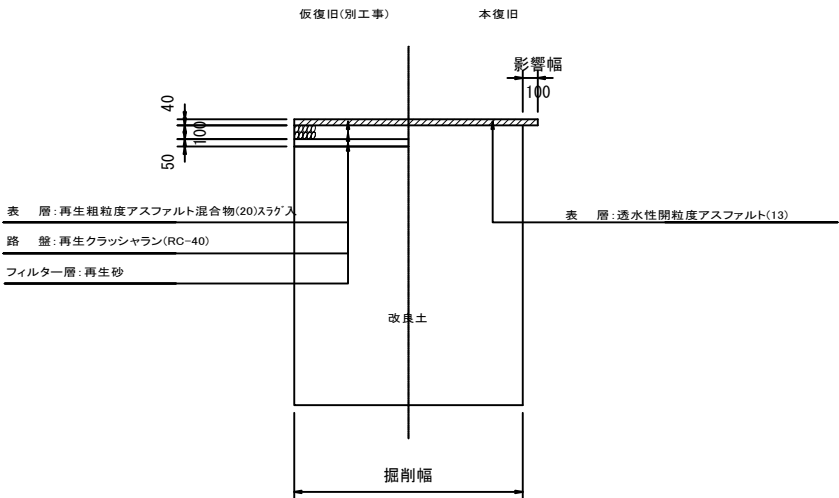
県道舗装(B舗装)



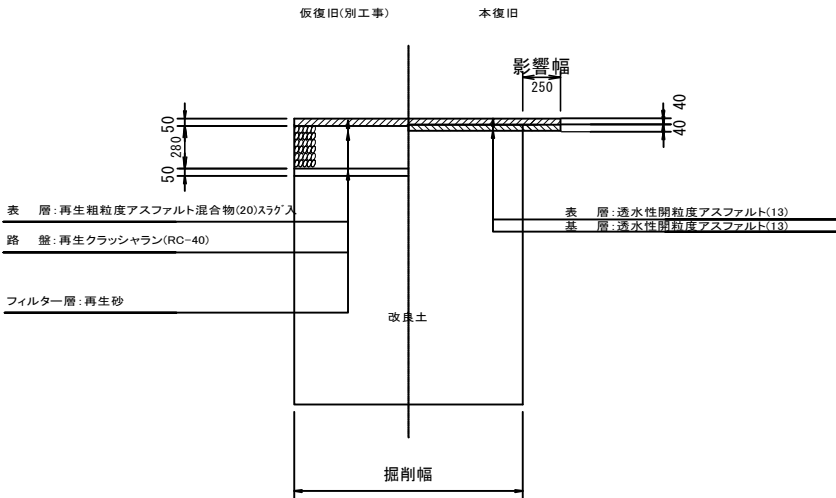
普通舗装(W=2.0m以上～5.5m未満)



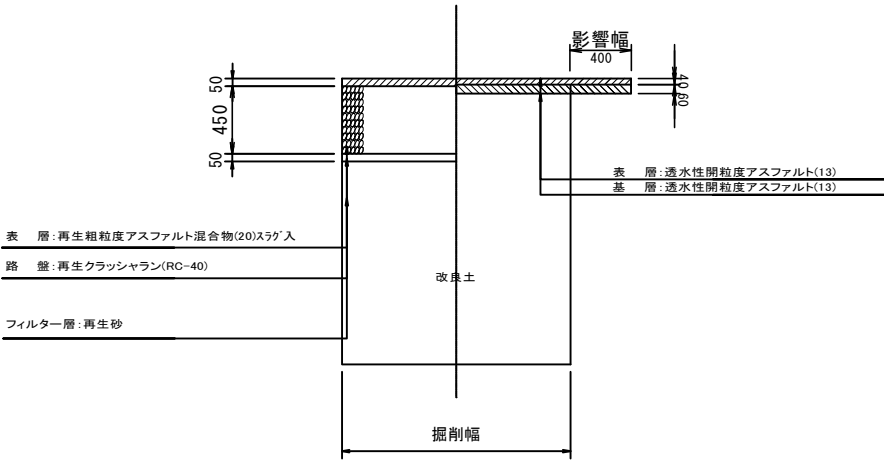
歩道舗装(一般部)



歩道舗装(車両乗り入れ部)
(切り下げ幅6.0m以下)



歩道舗装(車両乗り入れ部)
(切り下げ幅9.0m以下)



令和 8 年度	
工事名	舗装復旧工事(更科7～2)
工事箇所	千葉市若葉区更科町地内外
路線番号	
図面種別	舗装復旧断面図
縮 尺	図示
図面番号	全 12 葉のうち 12 号
千葉市建設局下水道施設部下水道整備課	