

位置図

1/5

1/5000

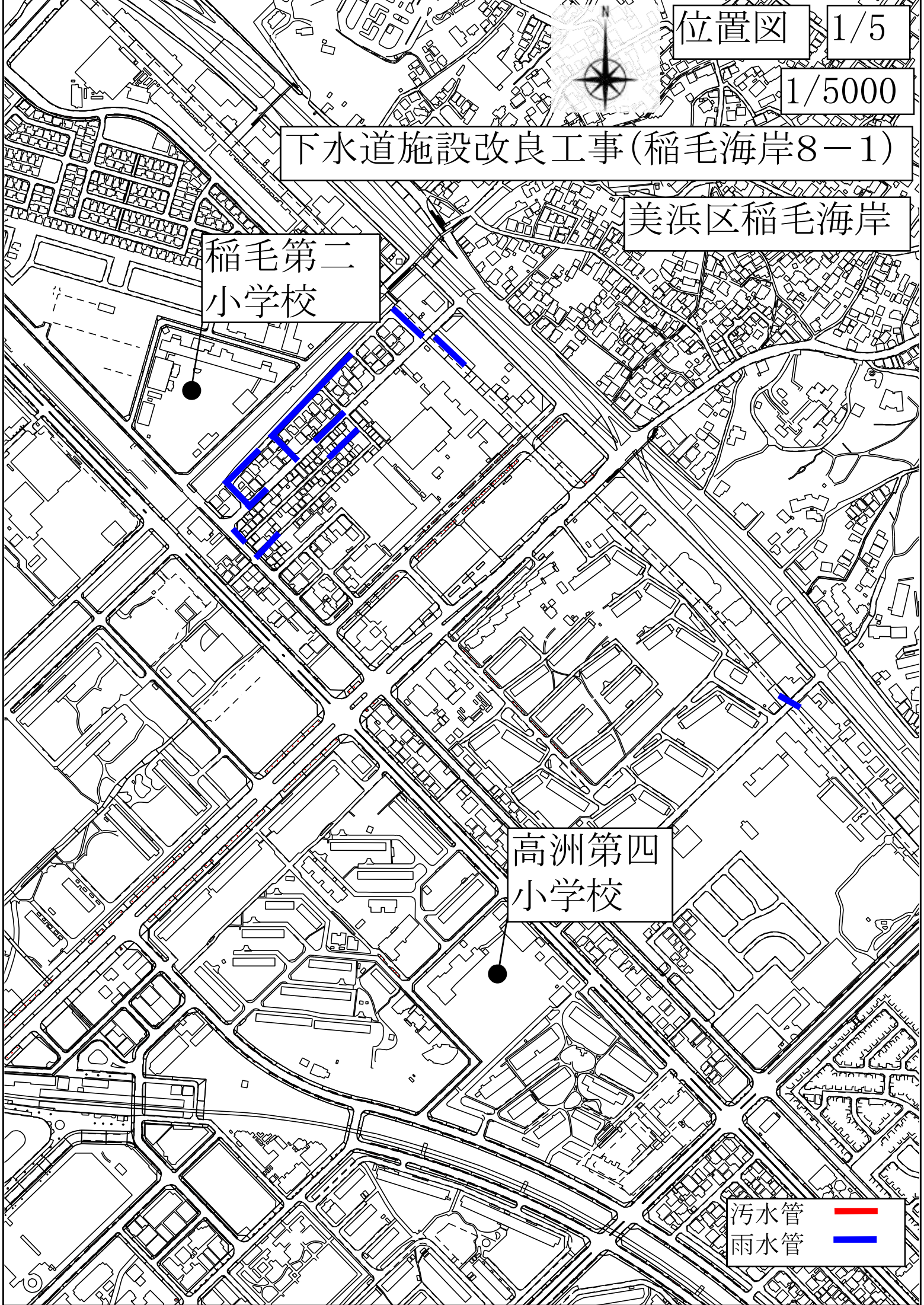
下水道施設改良工事(稲毛海岸8-1)

美浜区稲毛海岸

稲毛第二
小学校

高洲第四
小学校

汚水管
雨水管





下水道施設改良工事(稲毛海岸8-1)

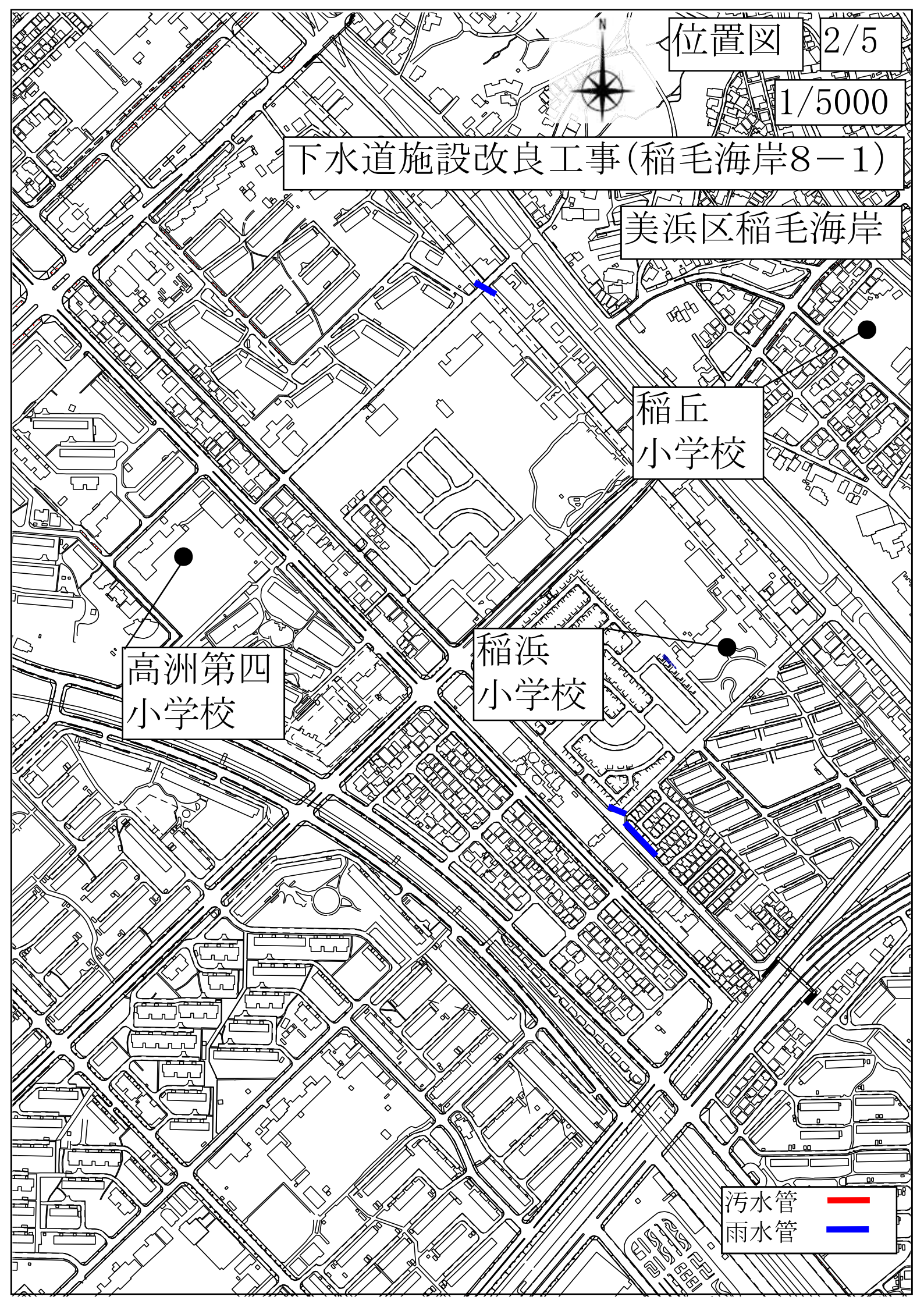
美浜区稲毛海岸

稲丘
小学校

稲浜
小学校

高洲第四
小学校

污水管 
雨水管 



下水道施設改良工事(稲毛海岸8-1)

稲毛区天台

天台駅

轟小学校

污水管
雨水管



下水道施設改良工事(稲毛海岸8-1)

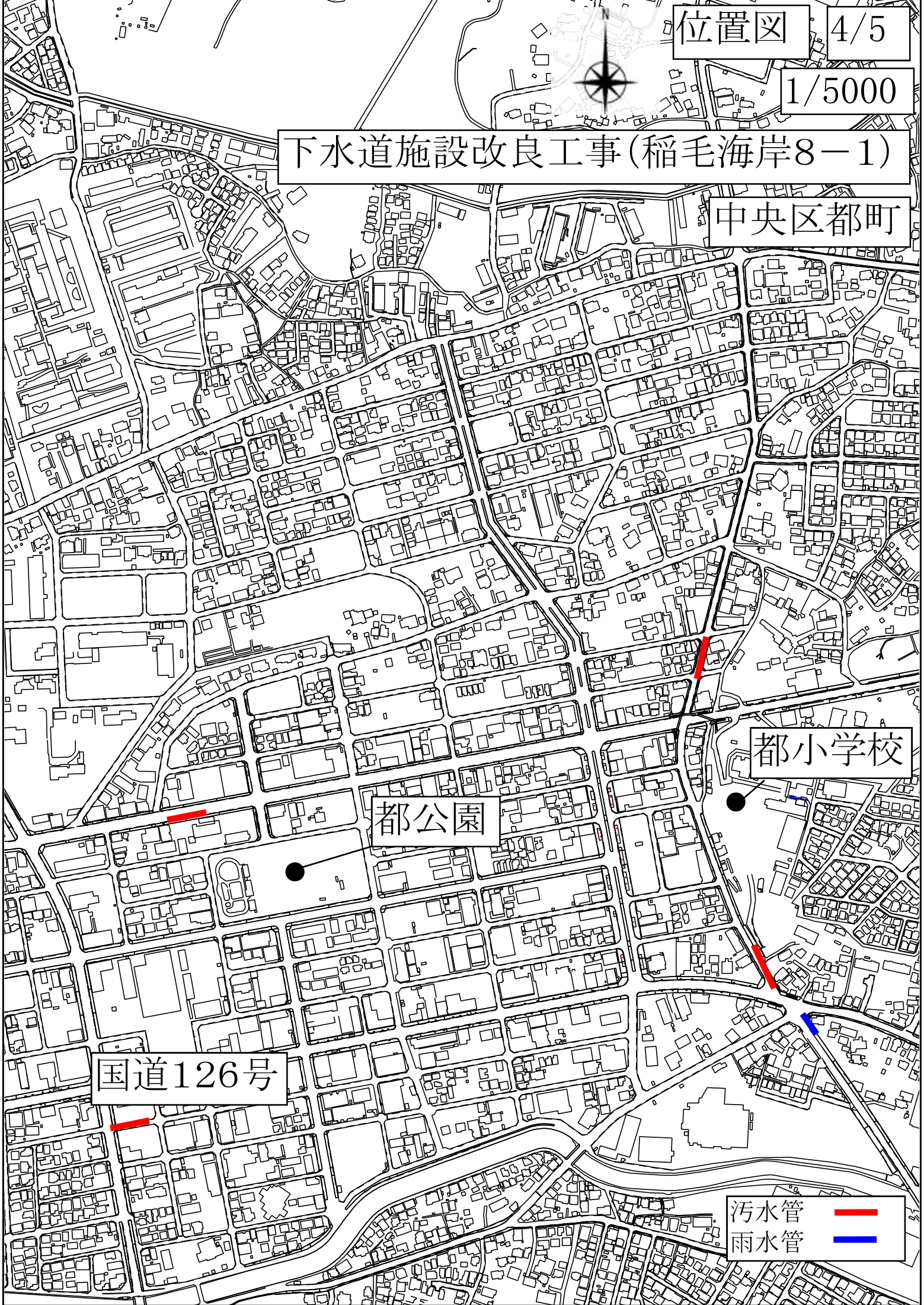
中央区都町

都小学校

都公園

国道126号

汚水管 ————
雨水管 ————





下水道施設改良工事(稲毛海岸8-1)

中央区都町

都小学校

国道16号

污水管 ———— 红色
雨水管 ———— 蓝色

