

# 美浜区地域カルテ

<町丁別課題比較編>  
(ヒートマップ)

美浜区役所  
H28.3

## 地域カルテ〈町丁別課題比較編〉とは？

- 地域の課題を視覚的に把握いただくため、町丁ごとに人口や自治会組織率などの数値指標を地図上で色分け表示したものです。
- 1ページには、関連する2つの数値指標について、それぞれ色分け表示した地図（ヒートマップ：数値を色で表現した可視化グラフ）を掲載しています。
- ヒートマップによりお住まいの地域が周辺と比較してどのような特徴があるのかを把握いただき、地域の実状と併せて地域活動にお役立ていただければ幸いです。

※地図データの出典は

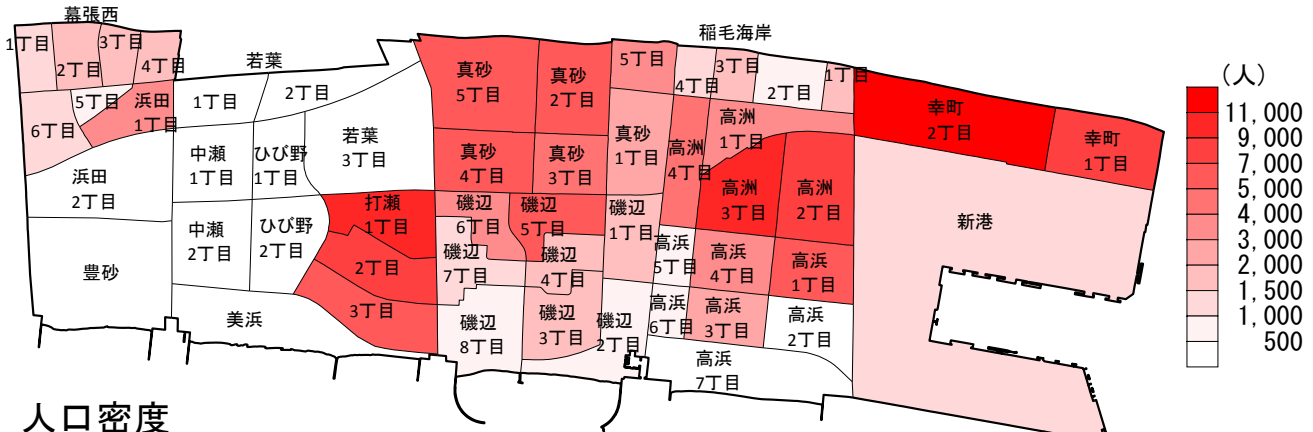
総務省統計局平成22年国勢調査（小地域）境界データです。

## 目次

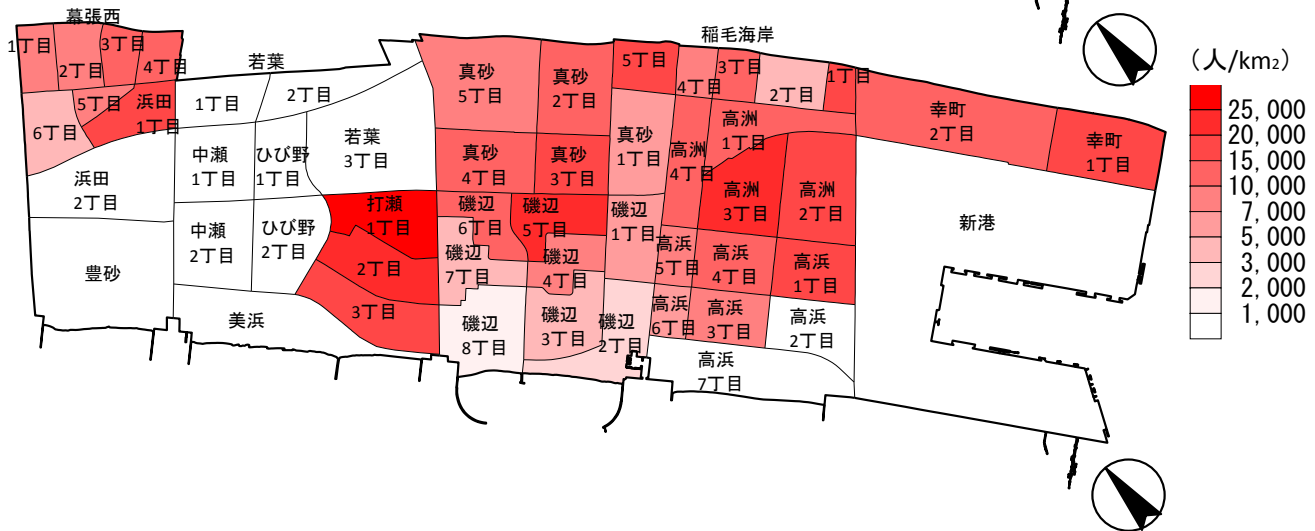
1	人口と人口密度	4
2	世帯数と平均世帯人員	5
3	10年間の人口増減率と平均年齢	6
4	高齢者（65歳以上）の数と高齢化率	7
5	後期高齢者（75歳以上）の数と後期高齢化率	8
6	ひとり暮らし高齢者数とその割合	9
7	高齢者夫婦のみ世帯数とひとり暮らし高齢者数	10
8	こどもの数とこどもの割合	11
9	高齢化率とこどもの割合	12
10	外国人住民数と外国人住民の割合	13
11	自治会加入世帯数と自治会加入率	14
12	自治会組織数と自主防災組織数	15
13	高齢者の数と災害時要支援者数	16
14	街頭犯罪発生件数と防犯ウォーキング登録率	17
15	共同住宅世帯数と共同住宅世帯の割合	18
16	中層共同住宅世帯数と高層共同住宅世帯数	19

# 1 人口と人口密度

## 人口



## 人口密度



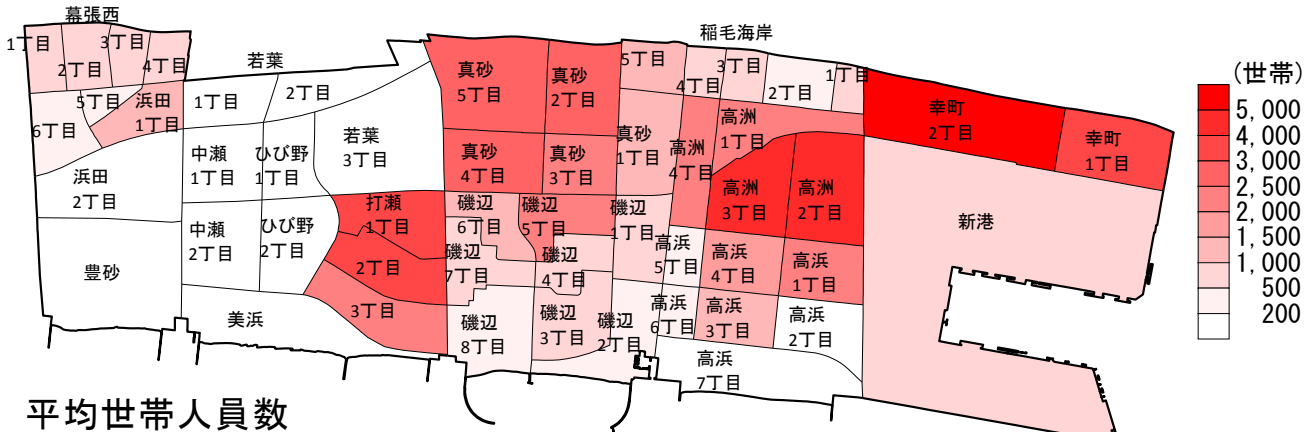
町丁名	人口(人)	人口密度(人/km2)	町丁名	人口	人口密度(人/km2)
磯辺1丁目	1,893	6,579	高浜4丁目	3,899	13,339
磯辺2丁目	767	2,035	高浜5丁目	984	7,310
磯辺3丁目	1,761	4,972	高浜6丁目	832	6,962
磯辺4丁目	1,820	8,753	高浜7丁目	0	0
磯辺5丁目	5,962	21,438	豊砂	70	73
磯辺6丁目	3,000	13,351	中瀬1丁目	0	0
磯辺7丁目	1,318	4,617	中瀬2丁目	0	0
磯辺8丁目	642	1,532	浜田1丁目	3,539	15,184
稲毛海岸1丁目	1,523	17,133	浜田2丁目	375	579
稲毛海岸2丁目	708	3,329	ひび野1丁目	0	0
稲毛海岸3丁目	1,689	12,484	ひび野2丁目	0	0
稲毛海岸4丁目	1,178	9,739	幕張西1丁目	1,494	9,536
稲毛海岸5丁目	3,526	17,589	幕張西2丁目	1,579	8,303
打瀬1丁目	10,543	30,215	幕張西3丁目	1,711	12,626
打瀬2丁目	8,426	23,976	幕張西4丁目	1,710	13,152
打瀬3丁目	6,430	16,040	幕張西5丁目	631	7,471
幸町1丁目	7,723	17,347	幕張西6丁目	1,070	4,011
幸町2丁目	11,769	14,777	真砂1丁目	2,372	6,036
新港	1,118	313	真砂2丁目	6,219	14,792
高洲1丁目	3,950	11,880	真砂3丁目	4,714	17,156
高洲2丁目	8,233	16,436	真砂4丁目	5,149	13,439
高洲3丁目	9,601	23,325	真砂5丁目	6,378	9,855
高洲4丁目	4,371	14,734	美浜	0	0
高浜1丁目	5,289	17,568	若葉1丁目	0	0
高浜2丁目	0	0	若葉2丁目	0	0
高浜3丁目	2,528	9,665	若葉3丁目	0	0

<資料> 千葉市統計課 町丁別年齢別人口(平成27年12月末現在)

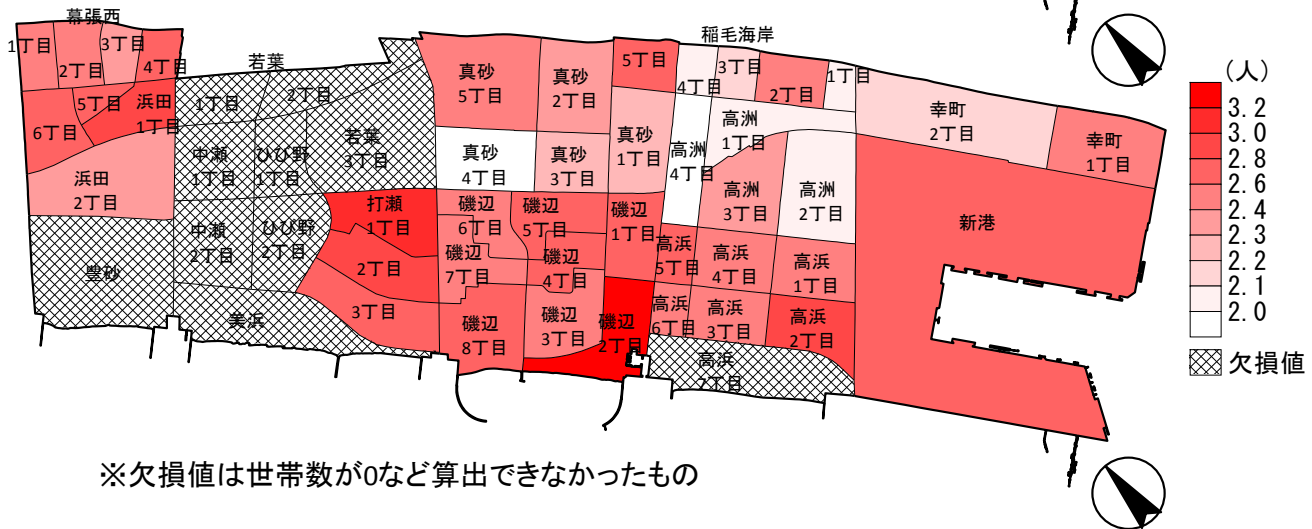
総務省統計局 平成22年国勢調査

## 2 世帯数と平均世帯人員

### 世帯数



### 平均世帯人員数



※欠損値は世帯数が0など算出できなかったもの

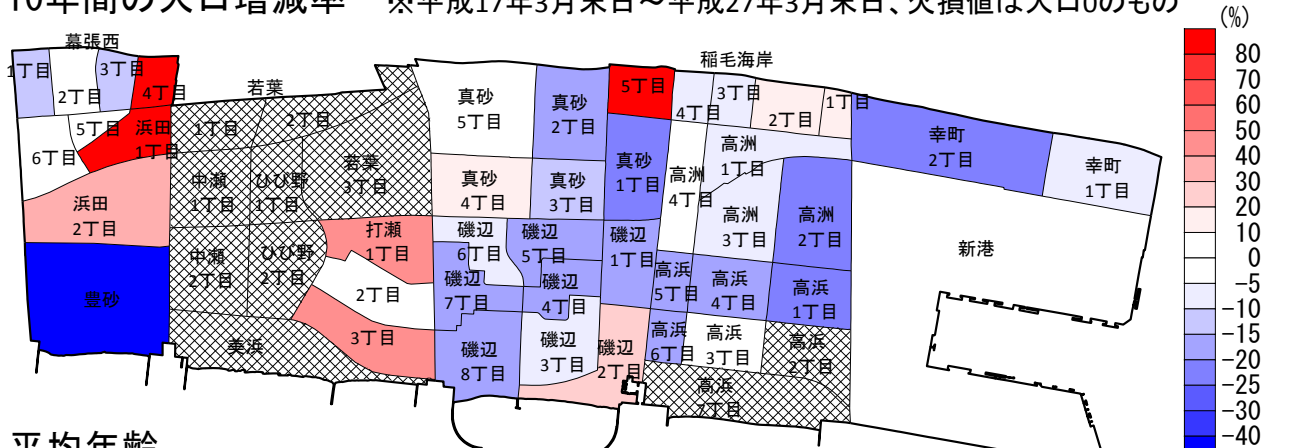
町丁名	世帯数	平均世帯人員数(人)	町丁名	世帯数	平均世帯人員数(人)
磯辺1丁目	769	2.73	高浜4丁目	1,674	2.59
磯辺2丁目	310	3.27	高浜5丁目	411	2.64
磯辺3丁目	726	2.55	高浜6丁目	362	2.55
磯辺4丁目	760	2.68	高浜7丁目	0	-
磯辺5丁目	2,483	2.60	豊砂	70	-
磯辺6丁目	1,300	2.49	中瀬1丁目	0	-
磯辺7丁目	565	2.54	中瀬2丁目	0	-
磯辺8丁目	272	2.62	濱田1丁目	1,156	2.98
稲毛海岸1丁目	692	2.01	濱田2丁目	179	2.37
稲毛海岸2丁目	302	2.49	ひび野1丁目	1	-
稲毛海岸3丁目	794	2.11	ひび野2丁目	0	-
稲毛海岸4丁目	616	2.08	幕張西1丁目	648	2.54
稲毛海岸5丁目	1,182	2.70	幕張西2丁目	718	2.40
打瀬1丁目	3,503	3.02	幕張西3丁目	793	2.31
打瀬2丁目	3,094	2.85	幕張西4丁目	561	2.78
打瀬3丁目	2,264	2.79	幕張西5丁目	251	2.73
幸町1丁目	3,426	2.50	幕張西6丁目	414	2.77
幸町2丁目	5,987	2.18	真砂1丁目	1,163	2.22
新港	507	2.77	真砂2丁目	2,898	2.33
高洲1丁目	2,058	2.02	真砂3丁目	2,215	2.28
高洲2丁目	4,394	2.01	真砂4丁目	2,572	1.91
高洲3丁目	4,321	2.37	真砂5丁目	2,830	2.41
高洲4丁目	2,168	1.99	美浜	0	-
高浜1丁目	2,333	2.41	若葉1丁目	1	-
高浜2丁目	7	2.83	若葉2丁目	0	-
高浜3丁目	1,079	2.51	若葉3丁目	0	-

<資料> 千葉市統計課 町丁別人口及び世帯数(平成27年12月末現在)

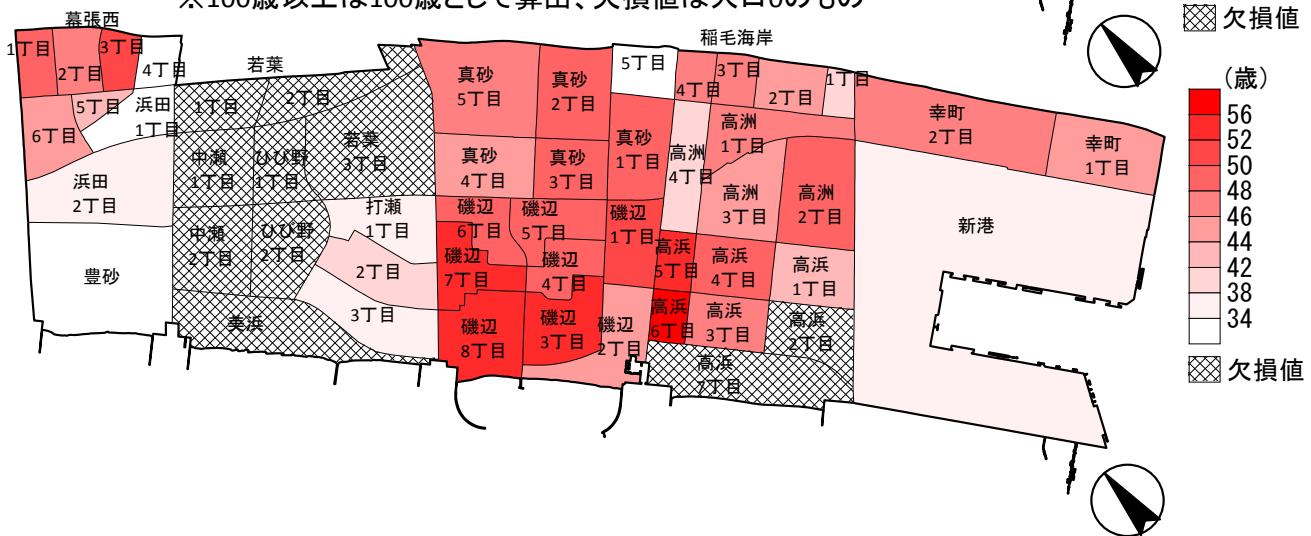
総務省統計局 平成22年国勢調査

### 3 10年間の人口増減率と平均年齢

10年間の人口増減率 ※平成17年3月末日～平成27年3月末日、欠損値は人口0のもの



平均年齢 ※100歳以上は100歳として算出、欠損値は人口0のもの



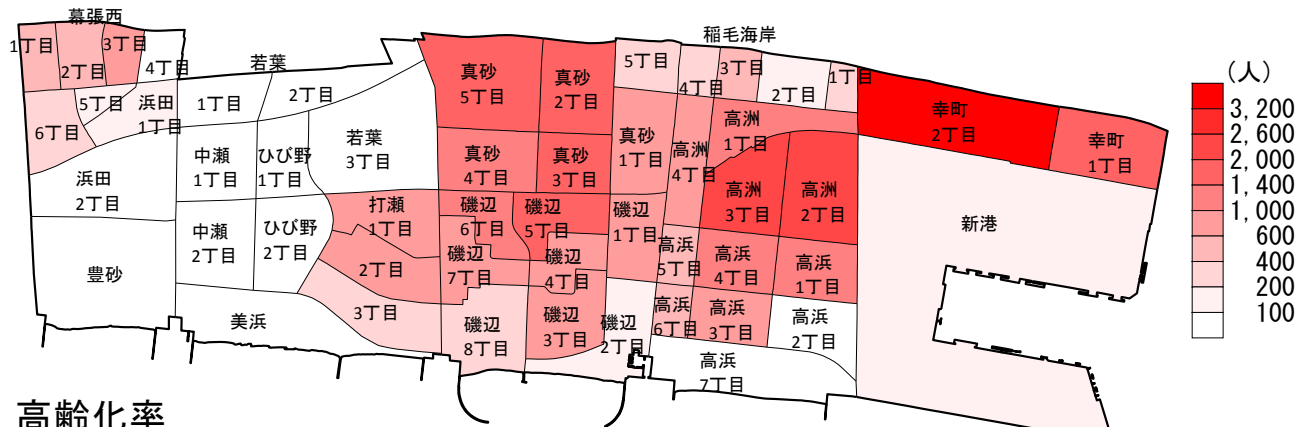
町丁名	10年間の人口増減率	平均年齢(歳)	町丁名	10年間の人口増減率	平均年齢(歳)
磯辺1丁目	-17.3%	51.3	高浜4丁目	-17.3%	49.6
磯辺2丁目	22.6%	44.9	高浜5丁目	-18.9%	54.1
磯辺3丁目	-8.1%	54.1	高浜6丁目	-19.4%	56.8
磯辺4丁目	-15.1%	49.4	高浜7丁目	-	-
磯辺5丁目	-17.8%	48.9	豊砂	-42.9%	25.6
磯辺6丁目	-5.4%	48.4	中瀬1丁目	-	-
磯辺7丁目	-17.2%	54.9	中瀬2丁目	-	-
磯辺8丁目	-17.3%	54.3	浜田1丁目	80.0%	31.5
稲毛海岸1丁目	18.5%	40.8	浜田2丁目	33.6%	34.3
稲毛海岸2丁目	16.8%	45.9	ひび野1丁目	-	-
稲毛海岸3丁目	-8.9%	46.8	ひび野2丁目	-	-
稲毛海岸4丁目	-5.8%	46.6	幕張西1丁目	-13.8%	48.6
稲毛海岸5丁目	80.3%	30.8	幕張西2丁目	-1.7%	46.6
打瀬1丁目	41.6%	35.3	幕張西3丁目	-11.6%	51.9
打瀬2丁目	1.2%	38.7	幕張西4丁目	100.6%	31.1
打瀬3丁目	44.5%	34.3	幕張西5丁目	4.4%	43.1
幸町1丁目	-9.7%	45.4	幕張西6丁目	4.2%	45.8
幸町2丁目	-24.4%	47.9	真砂1丁目	-20.9%	49.2
新港	0.9%	37.7	真砂2丁目	-15.4%	48.5
高洲1丁目	-7.0%	46.5	真砂3丁目	-14.2%	49.8
高洲2丁目	-20.6%	48.9	真砂4丁目	17.7%	44.4
高洲3丁目	-9.1%	45.2	真砂5丁目	-0.5%	46.2
高洲4丁目	8.9%	41.8	美浜	-	-
高浜1丁目	-21.6%	43.7	若葉1丁目	-	-
高浜2丁目	-	-	若葉2丁目	-	-
高浜3丁目	4.9%	47.3	若葉3丁目	-	-

<資料> 千葉市統計課 町丁別年齢別人口

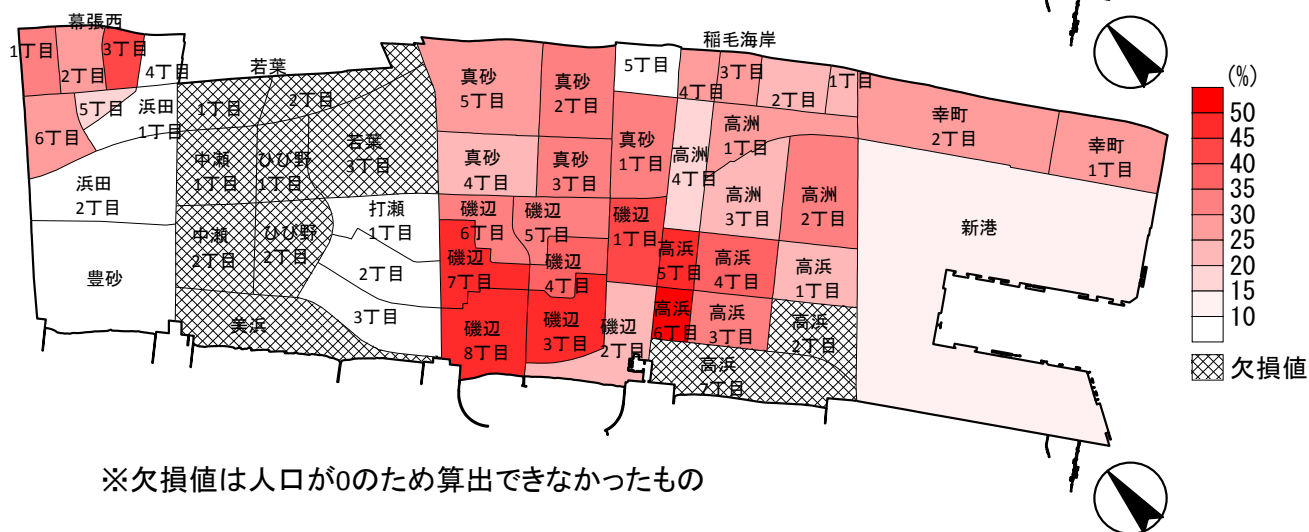
(住民基本台帳人口・平成17年3月末日、平成27年3月末日、平成27年12月末日)

## 4 高齢者(65歳以上)の数と高齢化率

### 高齢者の数



### 高齢化率



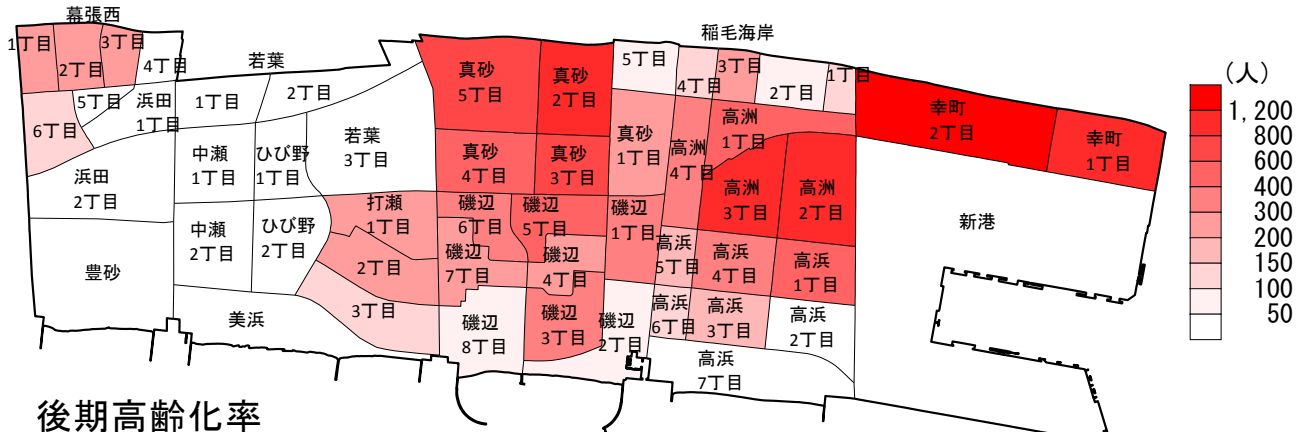
※欠損値は人口が0のため算出できなかったもの

町丁名	高齢者の数(人)	高齢化率	町丁名	高齢者の数(人)	高齢化率
磯辺1丁目	766	40.5%	高浜4丁目	1,374	35.2%
磯辺2丁目	169	22.0%	高浜5丁目	476	48.4%
磯辺3丁目	854	48.5%	高浜6丁目	433	52.0%
磯辺4丁目	671	36.9%	高浜7丁目	0	-
磯辺5丁目	1,890	31.7%	豊砂	0	0.0%
磯辺6丁目	1,025	34.2%	中瀬1丁目	0	-
磯辺7丁目	647	49.1%	中瀬2丁目	0	-
磯辺8丁目	301	46.9%	浜田1丁目	169	4.8%
稲毛海岸1丁目	313	20.6%	浜田2丁目	20	5.3%
稲毛海岸2丁目	167	23.6%	ひび野1丁目	0	-
稲毛海岸3丁目	479	28.4%	ひび野2丁目	0	-
稲毛海岸4丁目	322	27.3%	幕張西1丁目	463	31.0%
稲毛海岸5丁目	222	6.3%	幕張西2丁目	457	28.9%
打瀬1丁目	706	6.7%	幕張西3丁目	706	41.3%
打瀬2丁目	831	9.9%	幕張西4丁目	60	3.5%
打瀬3丁目	362	5.6%	幕張西5丁目	114	18.1%
幸町1丁目	1,944	25.2%	幕張西6丁目	303	28.3%
幸町2丁目	3,425	29.1%	真砂1丁目	819	34.5%
新港	113	10.1%	真砂2丁目	1,974	31.7%
高洲1丁目	1,102	27.9%	真砂3丁目	1,591	33.8%
高洲2丁目	2,502	30.4%	真砂4丁目	1,217	23.6%
高洲3丁目	2,194	22.9%	真砂5丁目	1,707	26.8%
高洲4丁目	775	17.7%	美浜	0	-
高浜1丁目	1,219	23.0%	若葉1丁目	1	-
高浜2丁目	0	-	若葉2丁目	0	-
高浜3丁目	764	30.2%	若葉3丁目	0	-

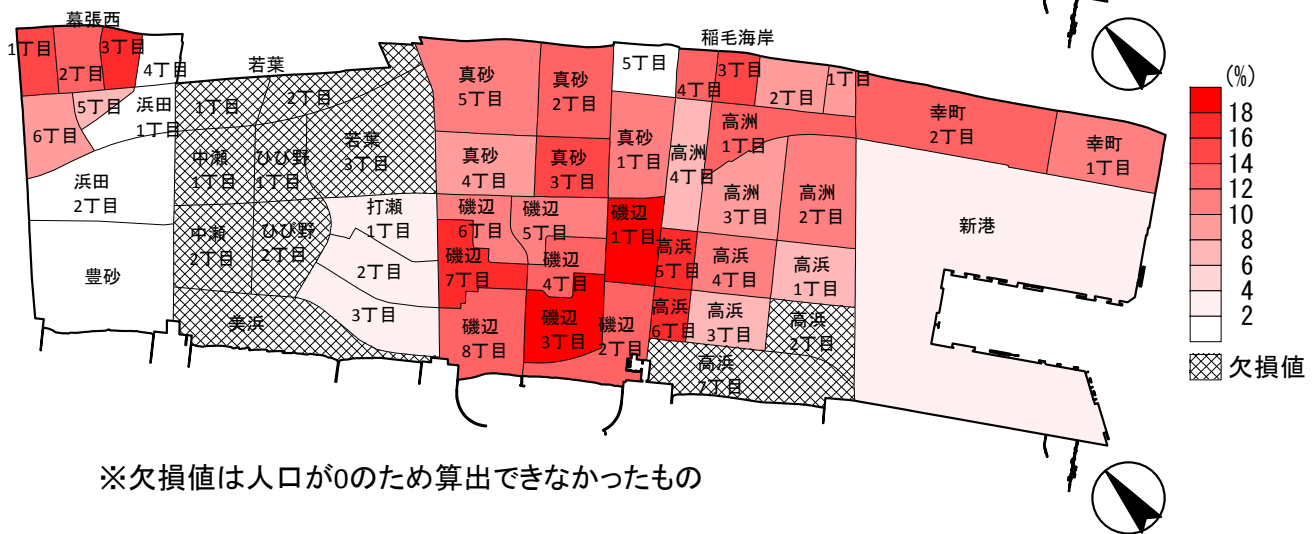
<資料> 千葉市統計課 町丁別年齢別人口(平成27年12月末現在)

## 5 後期高齢者(75歳以上)の数と後期高齢化率

### 後期高齢者の数



### 後期高齢化率



※欠損値は人口が0のため算出できなかったもの

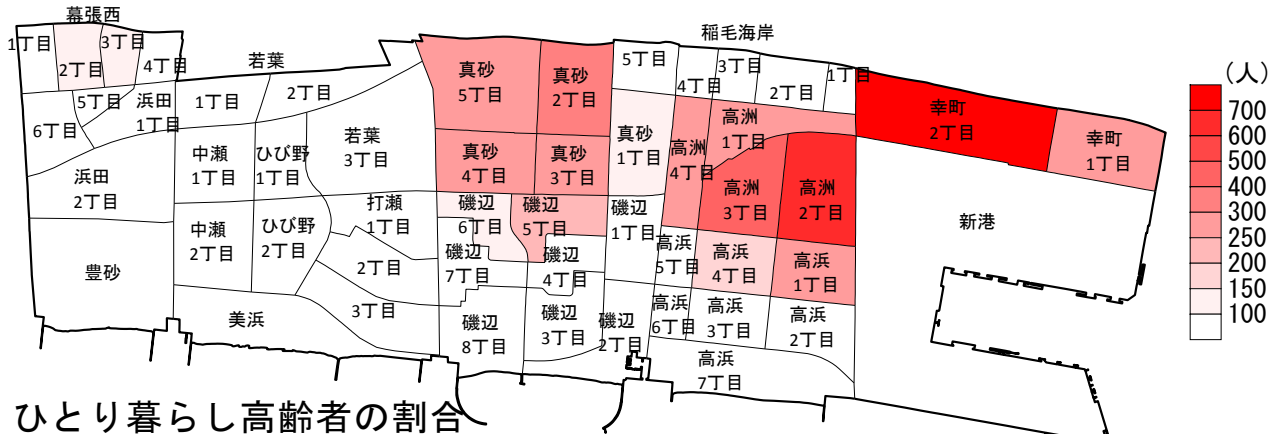
町丁名	後期高齢者の数(人)	後期高齢化率	町丁名	後期高齢者の数(人)	後期高齢化率
磯辺1丁目	352	18.6%	高浜4丁目	393	10.1%
磯辺2丁目	93	12.1%	高浜5丁目	168	17.1%
磯辺3丁目	329	18.7%	高浜6丁目	145	17.4%
磯辺4丁目	247	13.6%	高浜7丁目	0	-
磯辺5丁目	599	10.0%	豊砂	0	0.0%
磯辺6丁目	326	10.9%	中瀬1丁目	0	-
磯辺7丁目	235	17.8%	中瀬2丁目	0	-
磯辺8丁目	88	13.7%	浜田1丁目	44	1.2%
稲毛海岸1丁目	147	9.7%	浜田2丁目	3	0.8%
稲毛海岸2丁目	64	9.0%	ひび野1丁目	0	-
稲毛海岸3丁目	253	15.0%	ひび野2丁目	0	-
稲毛海岸4丁目	143	12.1%	幕張西1丁目	226	15.1%
稲毛海岸5丁目	58	1.6%	幕張西2丁目	215	13.6%
打瀬1丁目	241	2.3%	幕張西3丁目	295	17.2%
打瀬2丁目	250	3.0%	幕張西4丁目	25	1.5%
打瀬3丁目	130	2.0%	幕張西5丁目	45	7.1%
幸町1丁目	828	10.7%	幕張西6丁目	101	9.4%
幸町2丁目	1,557	13.2%	真砂1丁目	274	11.6%
新港	23	2.1%	真砂2丁目	829	13.3%
高洲1丁目	477	12.1%	真砂3丁目	661	14.0%
高洲2丁目	961	11.7%	真砂4丁目	430	8.4%
高洲3丁目	842	8.8%	真砂5丁目	691	10.8%
高洲4丁目	318	7.3%	美浜	0	-
高浜1丁目	416	7.9%	若葉1丁目	0	-
高浜2丁目	0	-	若葉2丁目	0	-
高浜3丁目	152	6.0%	若葉3丁目	0	-

<資料> 千葉市統計課 町丁別年齢別人口(平成27年12月末現在)

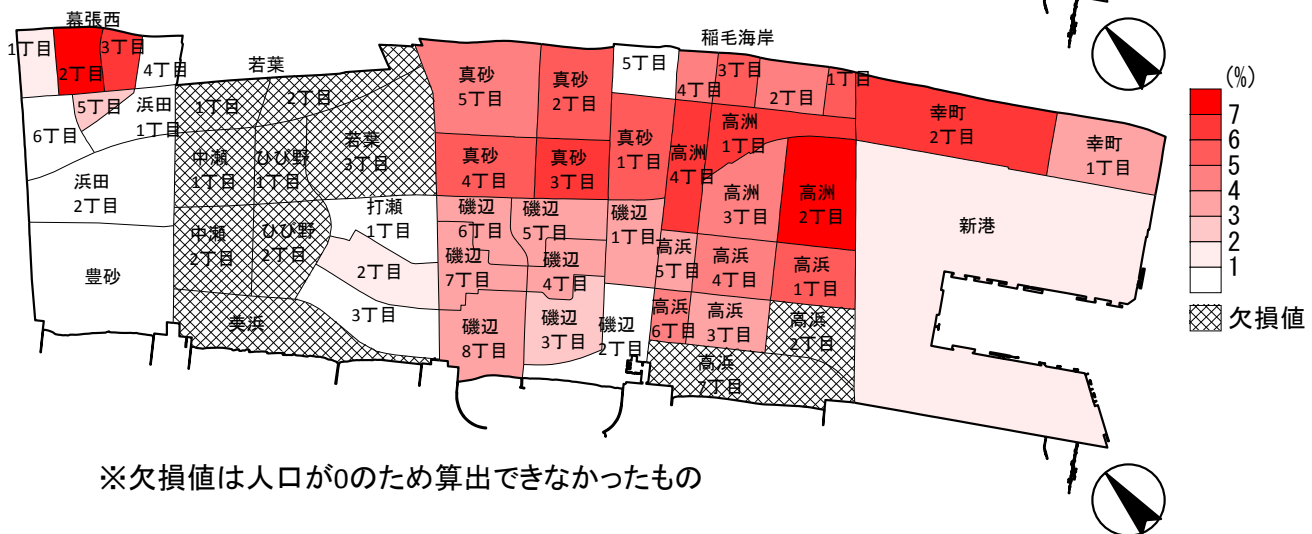


## 6 ひとり暮らし高齢者数とその割合

### ひとり暮らし高齢者数



### ひとり暮らし高齢者の割合



※欠損値は人口が0のため算出できなかったもの

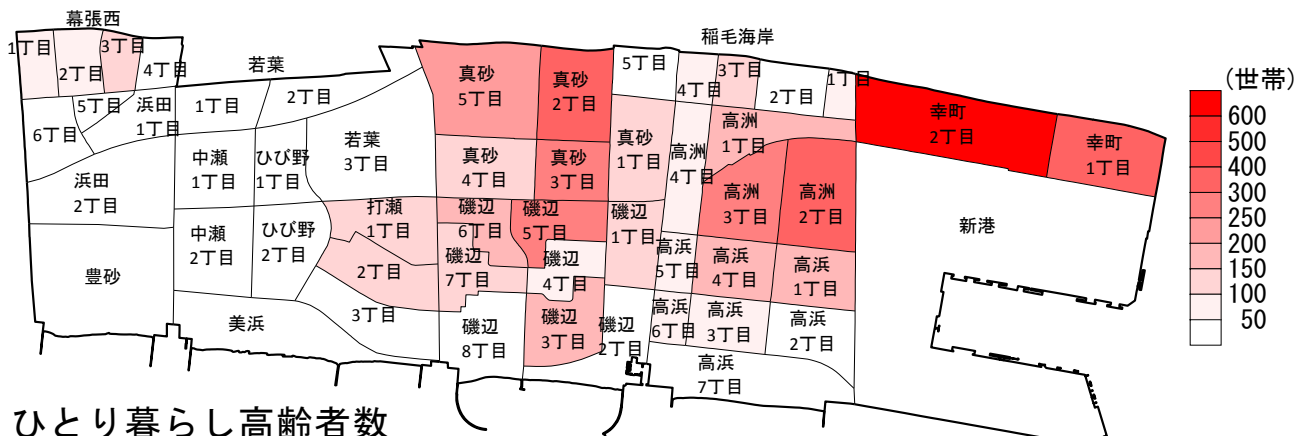
町丁名	ひとり暮らし高齢者数(人)	ひとり暮らし高齢者の割合	町丁名	ひとり暮らし高齢者数(人)	ひとり暮らし高齢者の割合
磯辺1丁目	72	3.8%	高浜4丁目	163	4.2%
磯辺2丁目	6	0.8%	高浜5丁目	34	3.5%
磯辺3丁目	49	2.8%	高浜6丁目	35	4.2%
磯辺4丁目	70	3.8%	高浜7丁目	0	-
磯辺5丁目	217	3.6%	豊砂	0	0.0%
磯辺6丁目	117	3.9%	中瀬1丁目	0	-
磯辺7丁目	40	3.0%	中瀬2丁目	0	-
磯辺8丁目	22	3.4%	浜田1丁目	15	0.4%
稲毛海岸1丁目	78	5.1%	浜田2丁目	3	0.8%
稲毛海岸2丁目	32	4.5%	ひび野1丁目	0	-
稲毛海岸3丁目	87	5.2%	ひび野2丁目	0	-
稲毛海岸4丁目	52	4.4%	幕張西1丁目	28	1.9%
稲毛海岸5丁目	33	0.9%	幕張西2丁目	125	7.9%
打瀬1丁目	68	0.6%	幕張西3丁目	102	6.0%
打瀬2丁目	85	1.0%	幕張西4丁目	2	0.1%
打瀬3丁目	33	0.5%	幕張西5丁目	13	2.1%
幸町1丁目	280	3.6%	幕張西6丁目	9	0.8%
幸町2丁目	787	6.7%	真砂1丁目	129	5.4%
新港	14	1.3%	真砂2丁目	326	5.2%
高洲1丁目	253	6.4%	真砂3丁目	294	6.2%
高洲2丁目	642	7.8%	真砂4丁目	272	5.3%
高洲3丁目	437	4.6%	真砂5丁目	295	4.6%
高洲4丁目	261	6.0%	美浜	0	-
高浜1丁目	280	5.3%	若葉1丁目	0	-
高浜2丁目	0	-	若葉2丁目	0	-
高浜3丁目	78	3.1%	若葉3丁目	0	-

<資料> 千葉市高齢福祉課 平成27年高齢者実態調査

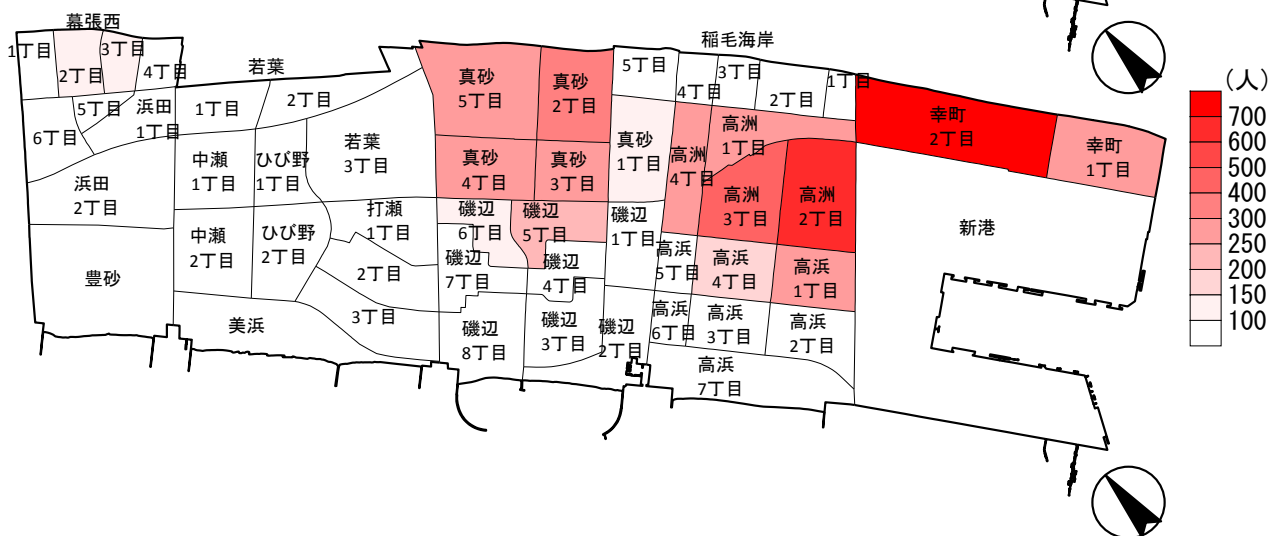
千葉市統計課 町丁別年齢別人口(平成27年12月末現在)

## 7 高齢者夫婦のみ世帯数とひとり暮らし高齢者数

### 高齢者夫婦のみ世帯数



### ひとり暮らし高齢者数



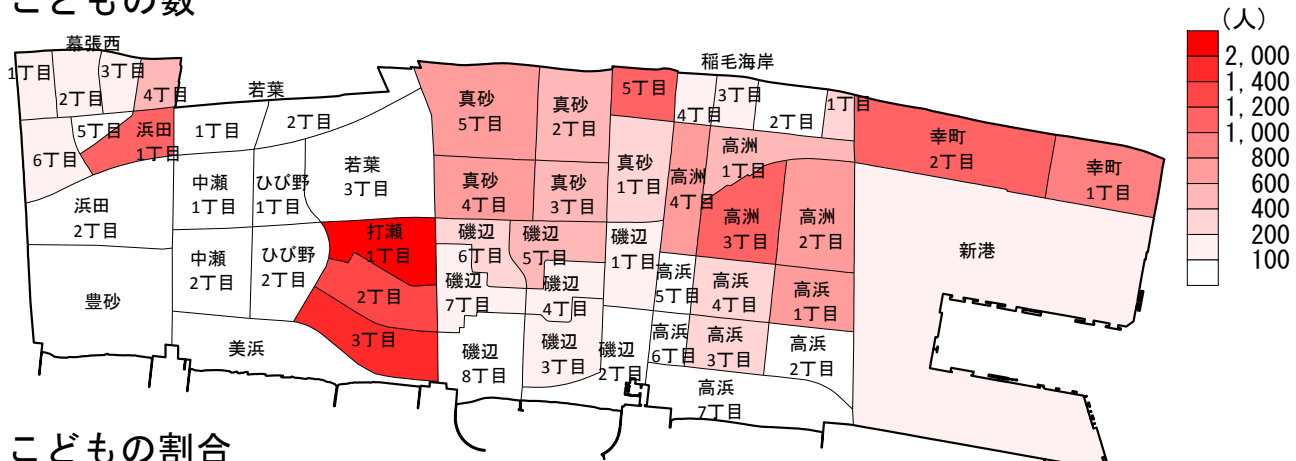
町丁名	高齢者夫婦のみ世帯数(世帯)	ひとり暮らし高齢者数(人)	町丁名	高齢者夫婦のみ世帯数(世帯)	ひとり暮らし高齢者数(人)
磯辺1丁目	135	72	高浜4丁目	185	163
磯辺2丁目	13	6	高浜5丁目	68	34
磯辺3丁目	158	49	高浜6丁目	57	35
磯辺4丁目	83	70	高浜7丁目	0	0
磯辺5丁目	252	217	豊砂	0	0
磯辺6丁目	158	117	中瀬1丁目	0	0
磯辺7丁目	108	40	中瀬2丁目	0	0
磯辺8丁目	44	22	浜田1丁目	15	15
稲毛海岸1丁目	57	78	浜田2丁目	2	3
稲毛海岸2丁目	21	32	ひび野1丁目	0	0
稲毛海岸3丁目	101	87	ひび野2丁目	0	0
稲毛海岸4丁目	58	52	幕張西1丁目	82	28
稲毛海岸5丁目	14	33	幕張西2丁目	80	125
打瀬1丁目	104	68	幕張西3丁目	119	102
打瀬2丁目	108	85	幕張西4丁目	11	2
打瀬3丁目	35	33	幕張西5丁目	13	13
幸町1丁目	352	280	幕張西6丁目	47	9
幸町2丁目	612	787	真砂1丁目	124	129
新港	6	14	真砂2丁目	329	326
高洲1丁目	186	253	真砂3丁目	264	294
高洲2丁目	334	642	真砂4丁目	116	272
高洲3丁目	290	437	真砂5丁目	241	295
高洲4丁目	86	261	美浜	0	0
高浜1丁目	153	280	若葉1丁目	0	0
高浜2丁目	0	0	若葉2丁目	0	0
高浜3丁目	90	78	若葉3丁目	0	0

<資料> 総務省統計局 平成22年国勢調査

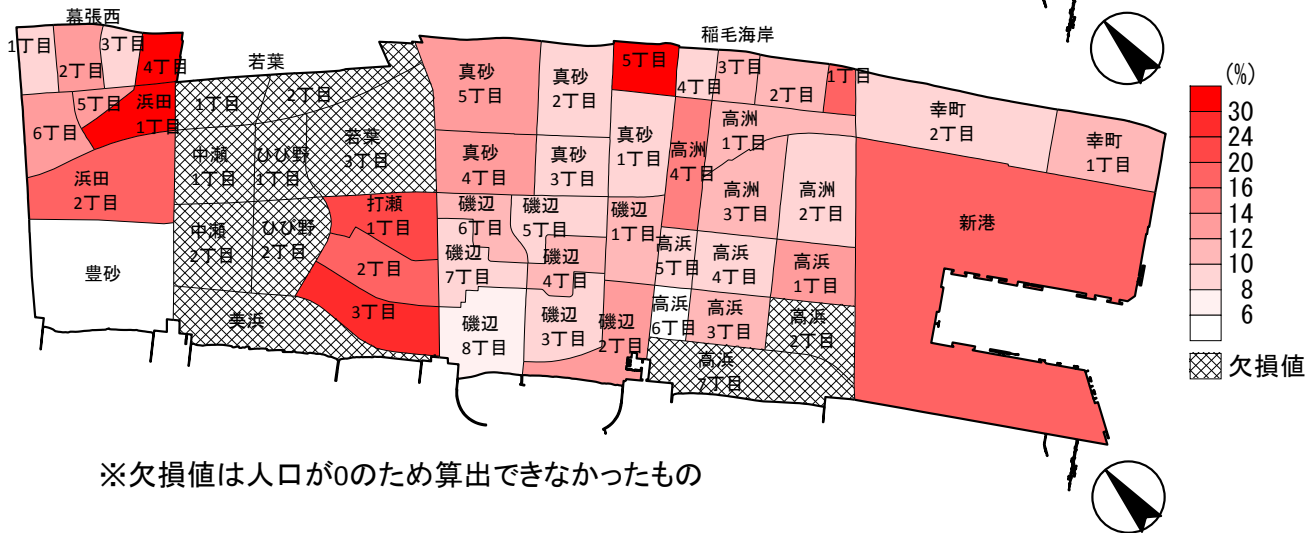
千葉市高齢福祉課 平成27年高齢者実態調査

## 8 こどもの数とこどもの割合

### こどもの数



### こどもの割合



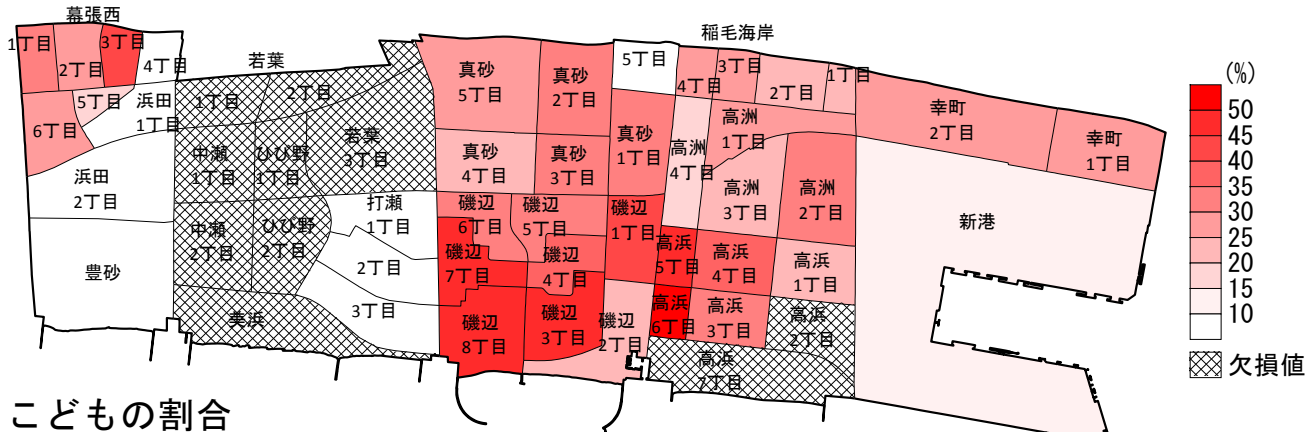
※欠損値は人口が0のため算出できなかったもの

町丁名	こどもの数(人)	こどもの割合	町丁名	こどもの数(人)	こどもの割合
磯辺1丁目	190	10.0%	高浜4丁目	358	9.2%
磯辺2丁目	96	12.5%	高浜5丁目	79	8.0%
磯辺3丁目	153	8.7%	高浜6丁目	49	5.9%
磯辺4丁目	197	10.8%	高浜7丁目	0	-
磯辺5丁目	573	9.6%	豊砂	0	0.0%
磯辺6丁目	340	11.3%	中瀬1丁目	0	-
磯辺7丁目	111	8.4%	中瀬2丁目	0	-
磯辺8丁目	50	7.8%	浜田1丁目	1,074	30.3%
稲毛海岸1丁目	295	19.4%	浜田2丁目	66	17.6%
稲毛海岸2丁目	84	11.9%	ひび野1丁目	0	-
稲毛海岸3丁目	193	11.4%	ひび野2丁目	0	-
稲毛海岸4丁目	115	9.8%	幕張西1丁目	130	8.7%
稲毛海岸5丁目	1,103	31.3%	幕張西2丁目	197	12.5%
打瀬1丁目	2,399	22.8%	幕張西3丁目	156	9.1%
打瀬2丁目	1,384	16.4%	幕張西4丁目	515	30.1%
打瀬3丁目	1,540	24.0%	幕張西5丁目	81	12.8%
幸町1丁目	909	11.8%	幕張西6丁目	145	13.6%
幸町2丁目	1,083	9.2%	真砂1丁目	210	8.9%
新港	188	16.8%	真砂2丁目	585	9.4%
高洲1丁目	423	10.7%	真砂3丁目	414	8.8%
高洲2丁目	725	8.8%	真砂4丁目	709	13.8%
高洲3丁目	1,104	11.5%	真砂5丁目	782	12.3%
高洲4丁目	620	14.2%	美浜	0	-
高浜1丁目	701	13.3%	若葉1丁目	0	-
高浜2丁目	0	-	若葉2丁目	0	-
高浜3丁目	298	11.8%	若葉3丁目	0	-

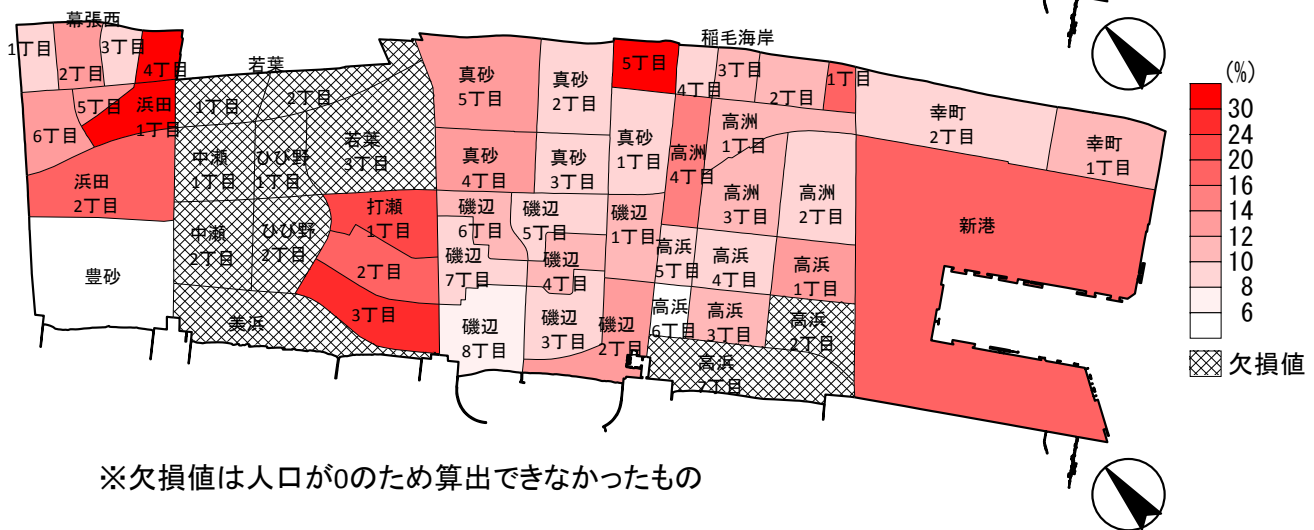
<資料> 千葉市統計課 町丁別年齢別人口(平成27年12月末現在)

## 9 高齢化率とこどもの割合

### 高齢化率



### こどもの割合



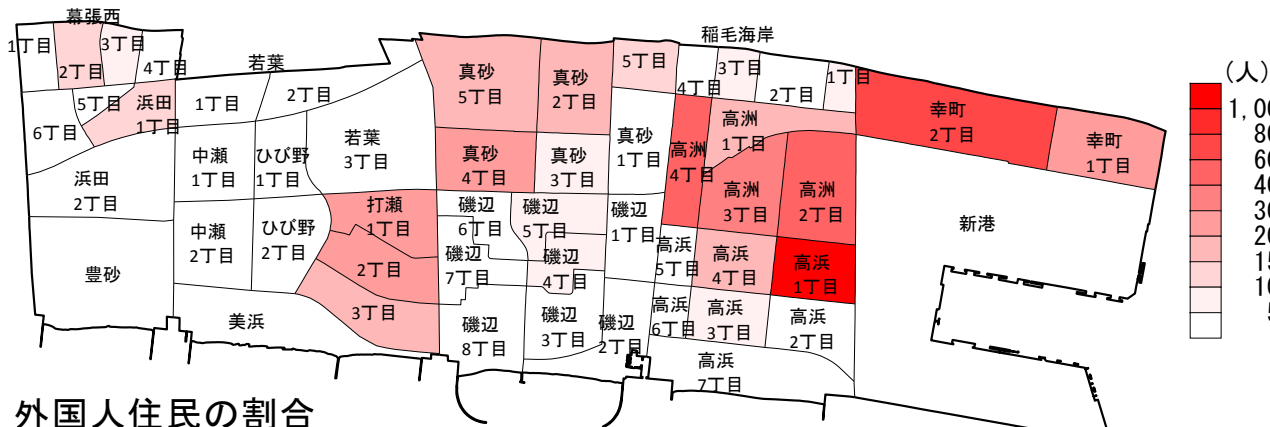
※欠損値は人口が0のため算出できなかったもの

町丁名	高齢化率	こどもの割合	町丁名	高齢化率	こどもの割合
磯辺1丁目	40.5%	10.0%	高浜4丁目	35.2%	9.2%
磯辺2丁目	22.0%	12.5%	高浜5丁目	48.4%	8.0%
磯辺3丁目	48.5%	8.7%	高浜6丁目	52.0%	5.9%
磯辺4丁目	36.9%	10.8%	高浜7丁目	-	-
磯辺5丁目	31.7%	9.6%	豊砂	0.0%	0.0%
磯辺6丁目	34.2%	11.3%	中瀬1丁目	-	-
磯辺7丁目	49.1%	8.4%	中瀬2丁目	-	-
磯辺8丁目	46.9%	7.8%	浜田1丁目	4.8%	30.3%
稲毛海岸1丁目	20.6%	19.4%	浜田2丁目	5.3%	17.6%
稲毛海岸2丁目	23.6%	11.9%	ひび野1丁目	-	-
稲毛海岸3丁目	28.4%	11.4%	ひび野2丁目	-	-
稲毛海岸4丁目	27.3%	9.8%	幕張西1丁目	31.0%	8.7%
稲毛海岸5丁目	6.3%	31.3%	幕張西2丁目	28.9%	12.5%
打瀬1丁目	6.7%	22.8%	幕張西3丁目	41.3%	9.1%
打瀬2丁目	9.9%	16.4%	幕張西4丁目	3.5%	30.1%
打瀬3丁目	5.6%	24.0%	幕張西5丁目	18.1%	12.8%
幸町1丁目	25.2%	11.8%	幕張西6丁目	28.3%	13.6%
幸町2丁目	29.1%	9.2%	真砂1丁目	34.5%	8.9%
新港	10.1%	16.8%	真砂2丁目	31.7%	9.4%
高洲1丁目	27.9%	10.7%	真砂3丁目	33.8%	8.8%
高洲2丁目	30.4%	8.8%	真砂4丁目	23.6%	13.8%
高洲3丁目	22.9%	11.5%	真砂5丁目	26.8%	12.3%
高洲4丁目	17.7%	14.2%	美浜	-	-
高浜1丁目	23.0%	13.3%	若葉1丁目	-	-
高浜2丁目	-	-	若葉2丁目	-	-
高浜3丁目	30.2%	11.8%	若葉3丁目	-	-

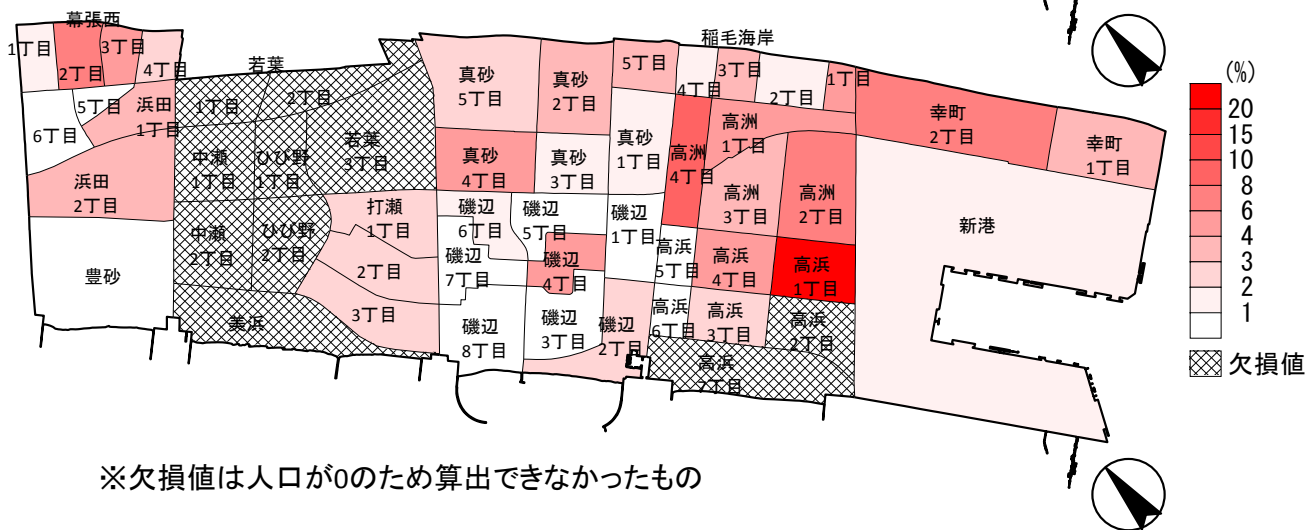
<資料> 千葉市統計課 町丁別年齢別人口(平成27年12月末現在)

# 10 外国人住民数と外国人住民の割合

## 外国人住民数



## 外国人住民の割合



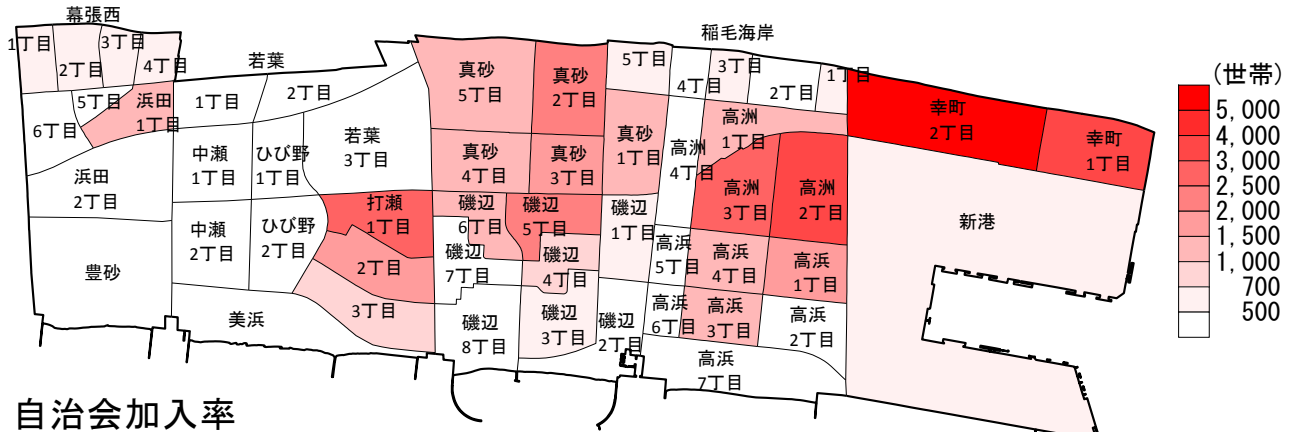
※欠損値は人口が0のため算出できなかったもの

町丁名	外国人住民数(人)	外国人住民の割合	町丁名	外国人住民数(人)	外国人住民の割合
磯辺1丁目	7	0.4%	高濱4丁目	164	4.2%
磯辺2丁目	16	2.1%	高濱5丁目	6	0.6%
磯辺3丁目	9	0.5%	高濱6丁目	3	0.4%
磯辺4丁目	94	5.2%	高濱7丁目	0	-
磯辺5丁目	54	0.9%	豊砂	0	0.0%
磯辺6丁目	37	1.2%	中瀬1丁目	0	-
磯辺7丁目	10	0.8%	中瀬2丁目	0	-
磯辺8丁目	4	0.6%	浜田1丁目	117	3.3%
稲毛海岸1丁目	73	4.8%	浜田2丁目	14	3.7%
稲毛海岸2丁目	12	1.7%	ひび野1丁目	1	-
稲毛海岸3丁目	61	3.6%	ひび野2丁目	0	-
稲毛海岸4丁目	22	1.9%	幕張西1丁目	22	1.5%
稲毛海岸5丁目	129	3.7%	幕張西2丁目	115	7.3%
打瀬1丁目	213	2.0%	幕張西3丁目	90	5.3%
打瀬2丁目	220	2.6%	幕張西4丁目	39	2.3%
打瀬3丁目	159	2.5%	幕張西5丁目	5	0.8%
幸町1丁目	264	3.4%	幕張西6丁目	8	0.7%
幸町2丁目	764	6.5%	真砂1丁目	42	1.8%
新港	15	1.3%	真砂2丁目	185	3.0%
高洲1丁目	165	4.2%	真砂3丁目	60	1.3%
高洲2丁目	560	6.8%	真砂4丁目	214	4.2%
高洲3丁目	347	3.6%	真砂5丁目	177	2.8%
高洲4丁目	418	9.6%	美浜	0	-
高濱1丁目	1,116	21.1%	若葉1丁目	0	-
高濱2丁目	0	-	若葉2丁目	0	-
高濱3丁目	53	2.1%	若葉3丁目	0	-

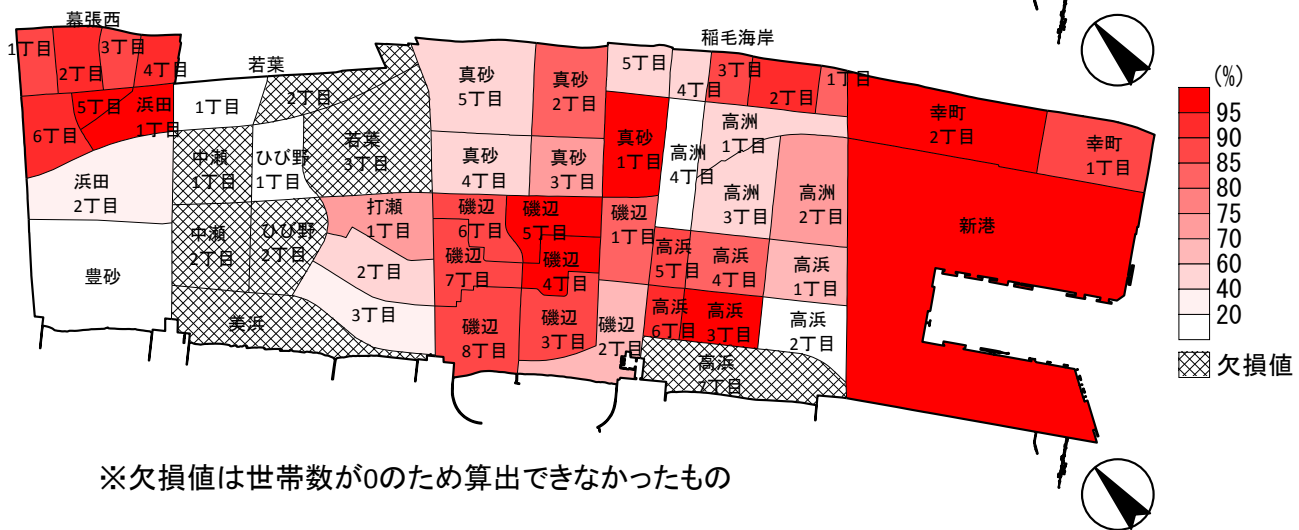
<資料> 美浜区市民課 町丁別世帯・人口集計表(平成27年12月末現在)  
千葉市統計課 町丁別年齢別人口(平成27年12月末現在)

# 11 自治会加入世帯数と自治会加入率

## 自治会加入世帯数



## 自治会加入率



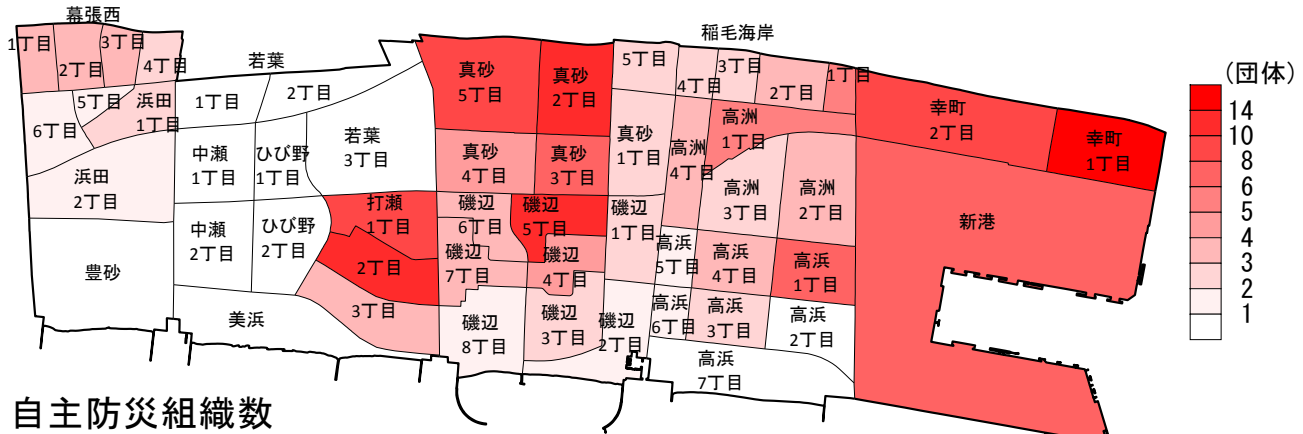
※欠損値は世帯数が0のため算出できなかったもの

町丁名	自治会加入世帯数(世帯)	自治会加入率	町丁名	自治会加入世帯数(世帯)	自治会加入率
磯辺1丁目	638	83.0%	高浜4丁目	1,373	82.0%
磯辺2丁目	208	67.1%	高浜5丁目	364	88.6%
磯辺3丁目	623	85.8%	高浜6丁目	328	90.6%
磯辺4丁目	729	95.9%	高浜7丁目	0	-
磯辺5丁目	2,373	95.6%	豊砂	0	0.0%
磯辺6丁目	1,160	89.2%	中瀬1丁目	0	-
磯辺7丁目	497	88.0%	中瀬2丁目	0	-
磯辺8丁目	239	87.9%	浜田1丁目	1,132	97.9%
稲毛海岸1丁目	586	84.7%	浜田2丁目	65	36.3%
稲毛海岸2丁目	282	93.4%	ひび野1丁目	0	0.0%
稲毛海岸3丁目	681	85.8%	ひび野2丁目	0	-
稲毛海岸4丁目	345	56.0%	幕張西1丁目	564	87.0%
稲毛海岸5丁目	510	43.1%	幕張西2丁目	663	92.3%
打瀬1丁目	2,530	72.2%	幕張西3丁目	692	87.3%
打瀬2丁目	1,762	56.9%	幕張西4丁目	530	94.5%
打瀬3丁目	771	34.1%	幕張西5丁目	239	95.2%
幸町1丁目	3,038	88.7%	幕張西6丁目	386	93.2%
幸町2丁目	5,984	99.9%	真砂1丁目	1,163	100.0%
新港	500	98.6%	真砂2丁目	2,341	80.8%
高洲1丁目	1,102	53.5%	真砂3丁目	1,575	71.1%
高洲2丁目	3,189	72.6%	真砂4丁目	1,199	46.6%
高洲3丁目	2,514	58.2%	真砂5丁目	1,359	48.0%
高洲4丁目	236	10.9%	美浜	0	-
高浜1丁目	1,589	68.1%	若葉1丁目	0	0.0%
高浜2丁目	0	0.0%	若葉2丁目	0	-
高浜3丁目	1,034	95.8%	若葉3丁目	0	-

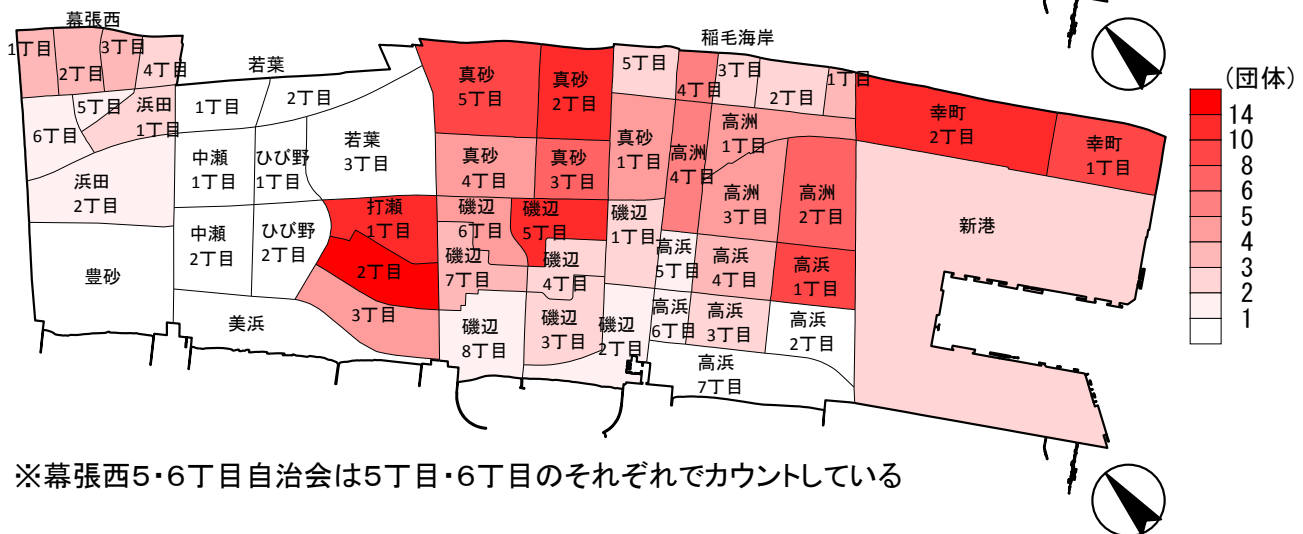
<資料>美浜区地域振興課地域づくり支援室 自治会加入世帯数(平成28年2月末現在)  
千葉市統計課 町丁別人口及び世帯数(平成27年12月末現在)

# 12 自治会組織数と自主防災組織数

## 自治会組織数



## 自主防災組織数



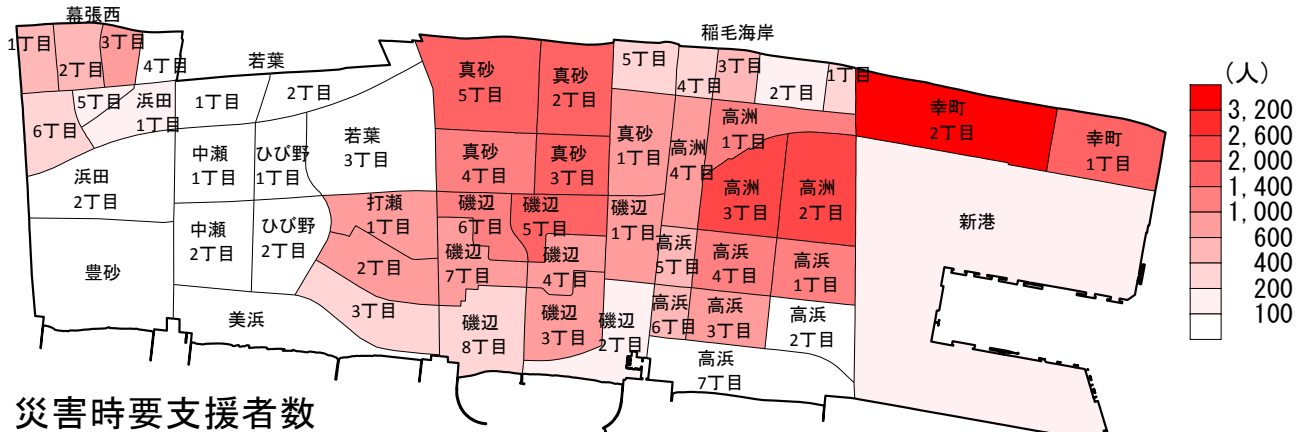
※幕張西5・6丁目自治会は5丁目・6丁目のそれぞれでカウントしている

町丁名	自治会組織数(団体)	自主防災組織数(団体)	町丁名	自治会組織数(団体)	自主防災組織数(団体)
磯辺1丁目	2	2	高浜4丁目	3	3
磯辺2丁目	1	1	高浜5丁目	1	1
磯辺3丁目	2	2	高浜6丁目	1	1
磯辺4丁目	4	2	高浜7丁目	0	0
磯辺5丁目	11	11	豊砂	0	0
磯辺6丁目	3	4	中瀬1丁目	0	0
磯辺7丁目	3	3	中瀬2丁目	0	0
磯辺8丁目	1	1	浜田1丁目	2	2
稲毛海岸1丁目	5	3	浜田2丁目	1	1
稲毛海岸2丁目	3	2	ひび野1丁目	0	0
稲毛海岸3丁目	2	2	ひび野2丁目	0	0
稲毛海岸4丁目	2	5	幕張西1丁目	3	3
稲毛海岸5丁目	2	2	幕張西2丁目	3	3
打瀬1丁目	9	10	幕張西3丁目	3	3
打瀬2丁目	12	15	幕張西4丁目	2	2
打瀬3丁目	3	4	幕張西5丁目	1	1
幸町1丁目	17	9	幕張西6丁目	1	1
幸町2丁目	8	13	真砂1丁目	2	4
新港	6	2	真砂2丁目	10	10
高洲1丁目	5	4	真砂3丁目	7	7
高洲2丁目	3	6	真砂4丁目	4	4
高洲3丁目	2	4	真砂5丁目	8	8
高洲4丁目	3	5	美浜	0	0
高浜1丁目	6	9	若葉1丁目	0	0
高浜2丁目	0	0	若葉2丁目	0	0
高浜3丁目	2	2	若葉3丁目	0	0

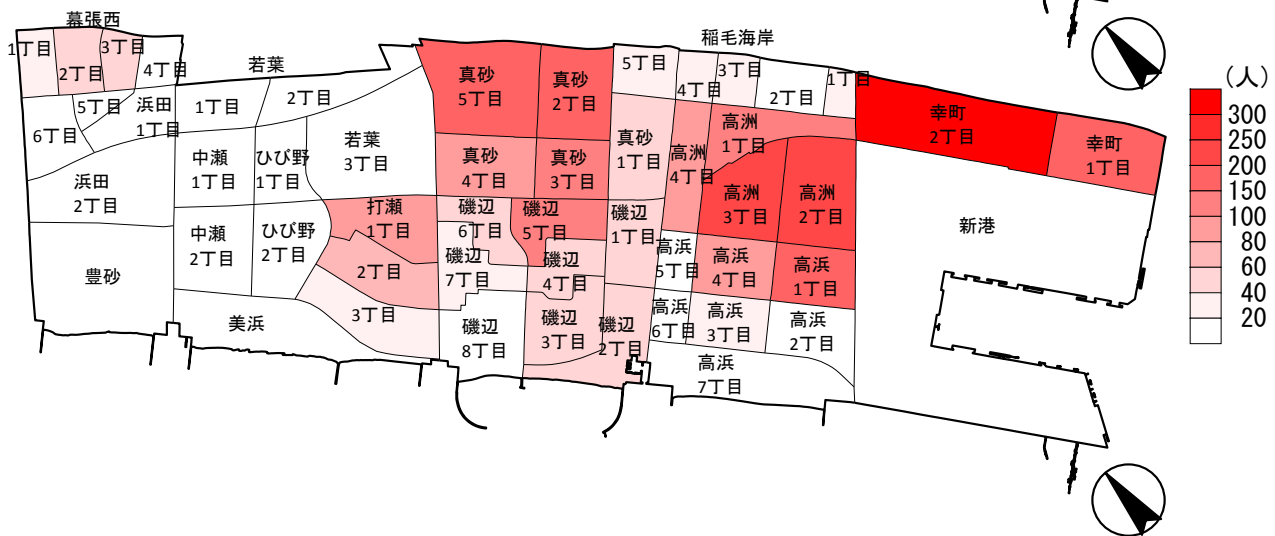
<資料> 美浜区地域振興課地域づくり支援室 自治会数(平成28年2月末現在)  
美浜区地域振興課くらし安心室 自主防災組織数(平成28年2月末現在)

# 13 高齢者の数と災害時要支援者数

## 高齢者の数



## 災害時要支援者数



町丁名	高齢者の数(人)	災害時要支援者の数(人)	町丁名	高齢者の数(人)	災害時要支援者の数(人)
磯辺1丁目	766	56	高浜4丁目	1,374	95
磯辺2丁目	169	53	高浜5丁目	476	18
磯辺3丁目	854	44	高浜6丁目	433	16
磯辺4丁目	671	53	高浜7丁目	0	0
磯辺5丁目	1,890	110	豊砂	0	0
磯辺6丁目	1,025	59	中瀬1丁目	0	0
磯辺7丁目	647	31	中瀬2丁目	0	0
磯辺8丁目	301	19	浜田1丁目	169	17
稲毛海岸1丁目	313	37	浜田2丁目	20	1
稲毛海岸2丁目	167	13	ひび野1丁目	0	0
稲毛海岸3丁目	479	37	ひび野2丁目	0	0
稲毛海岸4丁目	322	27	幕張西1丁目	463	36
稲毛海岸5丁目	222	32	幕張西2丁目	457	53
打瀬1丁目	706	85	幕張西3丁目	706	57
打瀬2丁目	831	72	幕張西4丁目	60	6
打瀬3丁目	362	26	幕張西5丁目	114	11
幸町1丁目	1,944	162	幕張西6丁目	303	18
幸町2丁目	3,425	359	真砂1丁目	819	50
新港	113	15	真砂2丁目	1,974	165
高洲1丁目	1,102	100	真砂3丁目	1,591	123
高洲2丁目	2,502	223	真砂4丁目	1,217	96
高洲3丁目	2,194	208	真砂5丁目	1,707	165
高洲4丁目	775	81	美浜	0	0
高浜1丁目	1,219	153	若葉1丁目	0	0
高浜2丁目	0	0	若葉2丁目	0	0
高浜3丁目	764	31	若葉3丁目	0	0

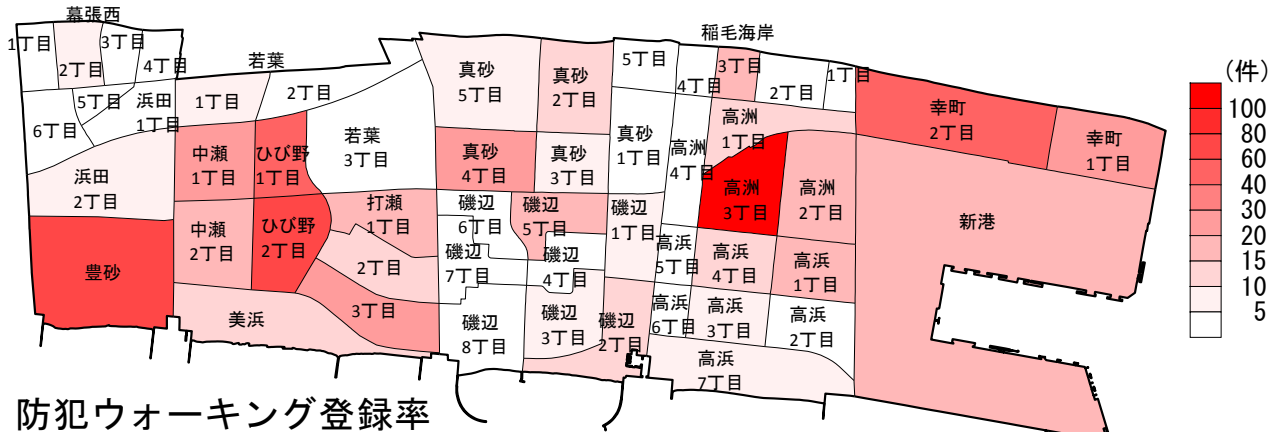
＜資料＞千葉市統計課 町丁別年齢別人口(平成27年12月末現在)

美浜区地域振興課くらし安心室 災害時要支援者名簿(平成28年2月末現在)

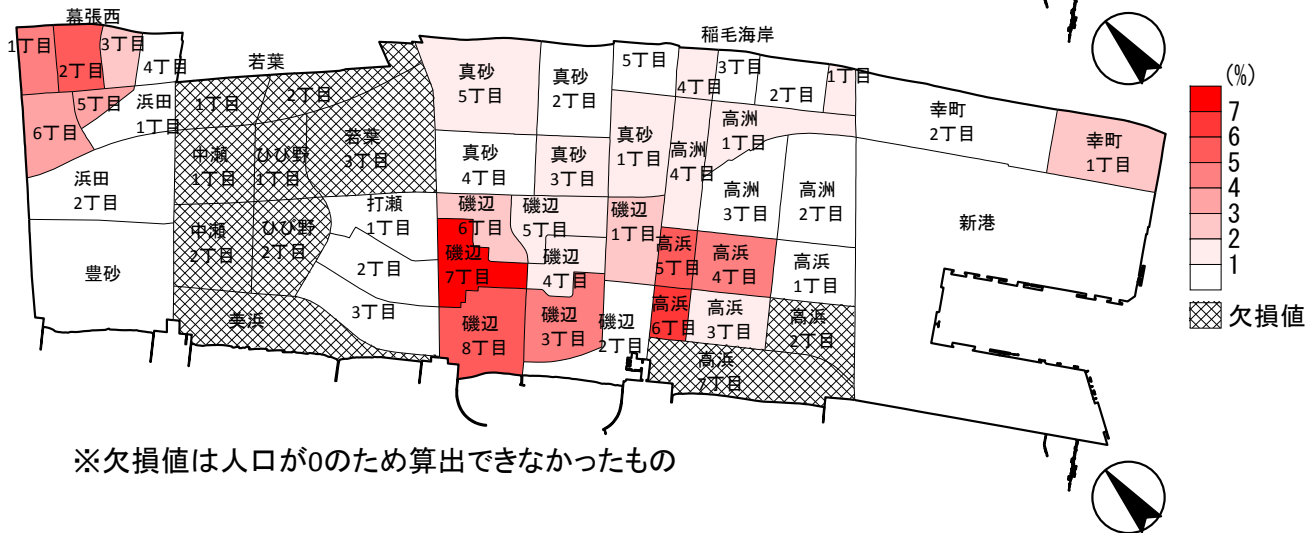


# 14 街頭犯罪発生件数と防犯ウォーキング登録率

## 街頭犯罪発生件数



## 防犯ウォーキング登録率



※欠損値は人口が0のため算出できなかったもの

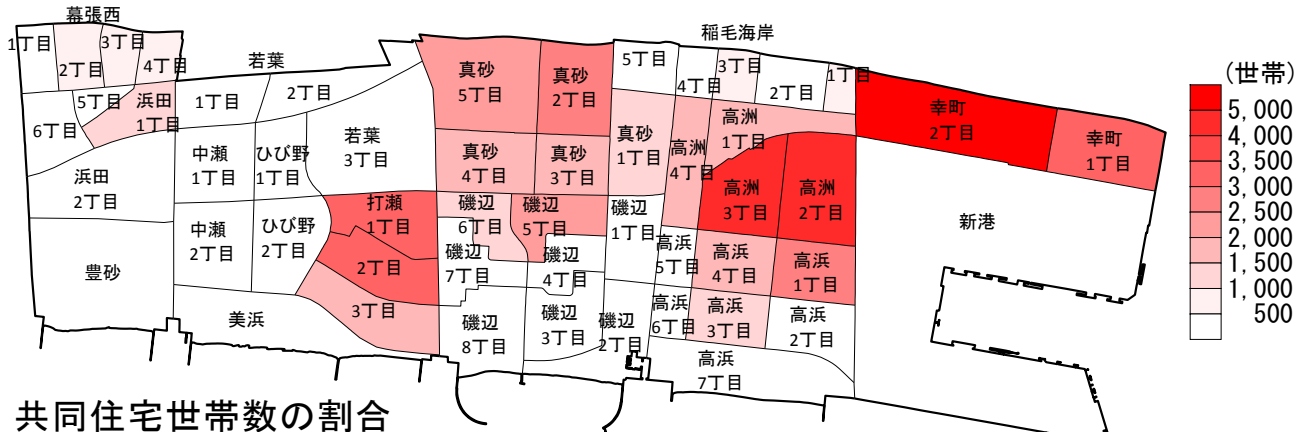
町丁名	街頭犯罪発生件数(件)	防犯ウォーキング登録率	町丁名	街頭犯罪発生件数(件)	防犯ウォーキング登録率
磯辺1丁目	5	2.85%	高浜4丁目	13	4.36%
磯辺2丁目	11	0.65%	高浜5丁目	0	5.69%
磯辺3丁目	5	4.77%	高浜6丁目	1	6.73%
磯辺4丁目	3	1.54%	高浜7丁目	6	-
磯辺5丁目	16	1.19%	豊砂	74	0.00%
磯辺6丁目	2	2.40%	中瀬1丁目	27	-
磯辺7丁目	2	7.21%	中瀬2丁目	19	-
磯辺8丁目	1	5.14%	浜田1丁目	4	0.73%
稲毛海岸1丁目	2	1.31%	浜田2丁目	7	0.53%
稲毛海岸2丁目	4	0.85%	ひび野1丁目	51	-
稲毛海岸3丁目	16	0.65%	ひび野2丁目	62	-
稲毛海岸4丁目	4	1.61%	幕張西1丁目	2	4.35%
稲毛海岸5丁目	0	0.11%	幕張西2丁目	7	5.76%
打瀬1丁目	16	0.24%	幕張西3丁目	3	2.57%
打瀬2丁目	13	0.13%	幕張西4丁目	2	0.29%
打瀬3丁目	23	0.03%	幕張西5丁目	0	3.65%
幸町1丁目	22	2.71%	幕張西6丁目	0	3.64%
幸町2丁目	52	0.63%	真砂1丁目	4	1.31%
新港	17	0.45%	真砂2丁目	10	0.64%
高洲1丁目	14	1.16%	真砂3丁目	7	1.70%
高洲2丁目	17	0.35%	真砂4丁目	25	0.80%
高洲3丁目	105	0.39%	真砂5丁目	6	1.22%
高洲4丁目	1	1.17%	美浜	10	-
高浜1丁目	16	0.62%	若葉1丁目	7	-
高浜2丁目	2	-	若葉2丁目	1	-
高浜3丁目	5	1.54%	若葉3丁目	2	-

<資料> 千葉西警察署 街頭犯罪発生件数(平成27年1~12月)

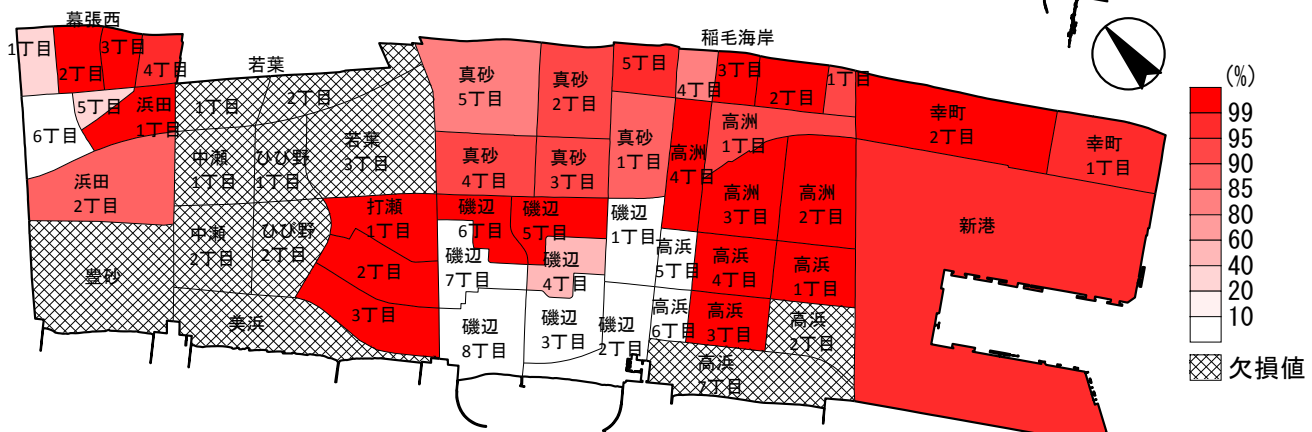
美浜区地域振興課くらし安心室 防犯ウォーキング登録率(平成27年12月末現在)

# 15 共同住宅世帯数と共同住宅世帯の割合

## 共同住宅世帯数



## 共同住宅世帯数の割合



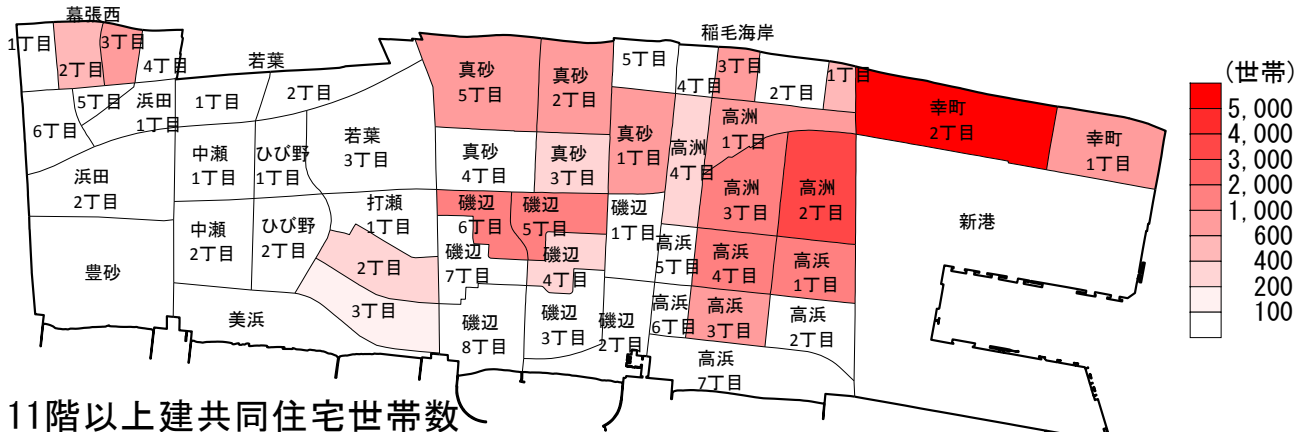
※割合は戸建と共同住宅の合計に占める割合、欠損値は統計値が0のため算出できなかったもの

町丁名	共同住宅世帯数(世帯)	共同住宅世帯の割合	町丁名	共同住宅世帯数(世帯)	共同住宅世帯の割合
磯辺1丁目	49	9.01%	高浜4丁目	1,636	99.03%
磯辺2丁目	0	0.00%	高浜5丁目	13	3.44%
磯辺3丁目	25	3.61%	高浜6丁目	0	0.00%
磯辺4丁目	353	50.00%	高浜7丁目	0	-
磯辺5丁目	2,457	99.80%	豊砂	0	-
磯辺6丁目	1,131	99.21%	中瀬1丁目	0	-
磯辺7丁目	0	0.00%	中瀬2丁目	0	-
磯辺8丁目	0	0.00%	浜田1丁目	1,137	100.00%
稲毛海岸1丁目	747	93.84%	浜田2丁目	123	86.62%
稲毛海岸2丁目	294	100.00%	ひび野1丁目	0	-
稲毛海岸3丁目	850	99.18%	ひび野2丁目	0	-
稲毛海岸4丁目	463	80.94%	幕張西1丁目	185	29.04%
稲毛海岸5丁目	321	98.47%	幕張西2丁目	694	99.43%
打瀬1丁目	3,002	100.00%	幕張西3丁目	770	99.10%
打瀬2丁目	3,103	100.00%	幕張西4丁目	501	96.53%
打瀬3丁目	1,977	100.00%	幕張西5丁目	56	24.78%
幸町1丁目	3,021	95.39%	幕張西6丁目	35	9.86%
幸町2丁目	5,899	99.49%	真砂1丁目	1,002	87.89%
新港	350	96.95%	真砂2丁目	2,778	93.66%
高洲1丁目	1,909	90.82%	真砂3丁目	1,973	94.00%
高洲2丁目	4,514	99.73%	真砂4丁目	1,893	93.07%
高洲3丁目	4,390	99.91%	真砂5丁目	2,233	81.50%
高洲4丁目	1,763	98.99%	美浜	0	-
高浜1丁目	2,502	99.33%	若葉1丁目	0	-
高浜2丁目	0	-	若葉2丁目	0	-
高浜3丁目	1,068	99.63%	若葉3丁目	0	-

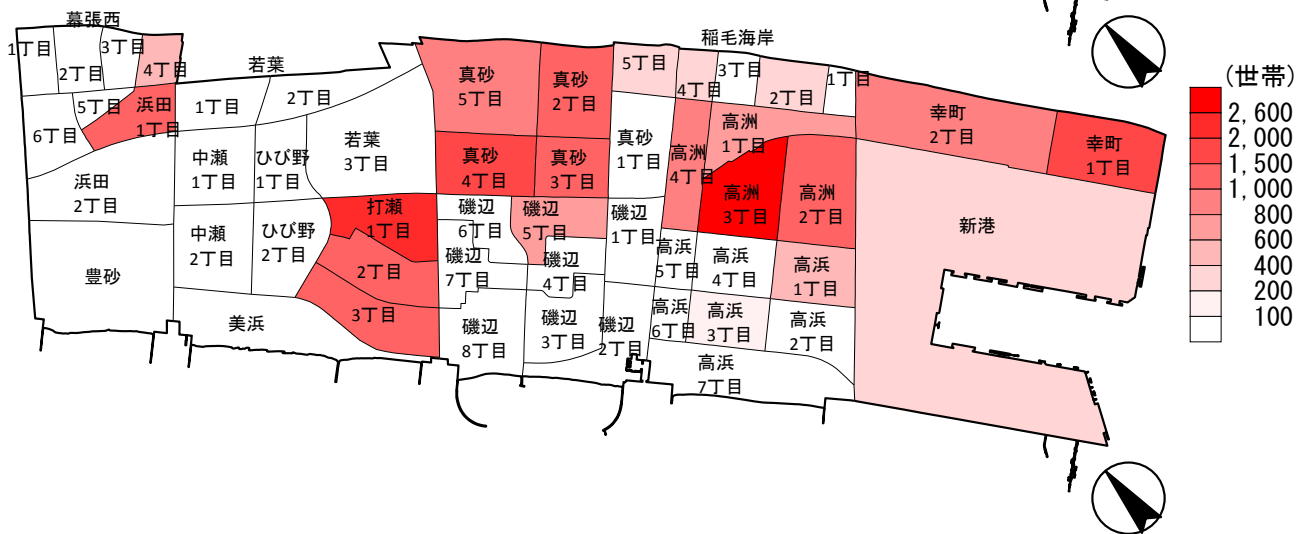
<資料>総務省統計局 平成22年国勢調査

# 16 中層共同住宅世帯数と高層共同住宅世帯数

## 3～5階建共同住宅世帯数



## 11階以上建共同住宅世帯数



町丁名	3～5階建共同住宅世帯数(世帯)	11階以上建共同住宅世帯数(世帯)	町丁名	3～5階建共同住宅世帯数(世帯)	11階以上建共同住宅世帯数(世帯)
磯辺1丁目	32	0	高浜4丁目	1,603	0
磯辺2丁目	0	0	高浜5丁目	0	0
磯辺3丁目	23	0	高浜6丁目	0	0
磯辺4丁目	302	0	高浜7丁目	0	0
磯辺5丁目	1,786	671	豊砂	0	0
磯辺6丁目	1,129	0	中瀬1丁目	0	0
磯辺7丁目	0	0	中瀬2丁目	0	0
磯辺8丁目	0	0	浜田1丁目	0	1,136
稲毛海岸1丁目	566	84	浜田2丁目	32	0
稲毛海岸2丁目	0	291	ひび野1丁目	0	0
稲毛海岸3丁目	765	45	ひび野2丁目	0	0
稲毛海岸4丁目	65	308	幕張西1丁目	86	0
稲毛海岸5丁目	15	306	幕張西2丁目	541	0
打瀬1丁目	28	2,366	幕張西3丁目	770	0
打瀬2丁目	334	1,098	幕張西4丁目	0	501
打瀬3丁目	106	1,127	幕張西5丁目	0	0
幸町1丁目	707	1,984	幕張西6丁目	0	0
幸町2丁目	5,022	831	真砂1丁目	951	0
新港	2	347	真砂2丁目	962	1,340
高洲1丁目	819	699	真砂3丁目	288	1,242
高洲2丁目	3,428	1,084	真砂4丁目	0	1,560
高洲3丁目	1,526	2,689	真砂5丁目	622	963
高洲4丁目	341	979	美浜	0	0
高浜1丁目	1,692	446	若葉1丁目	0	0
高浜2丁目	0	0	若葉2丁目	0	0
高浜3丁目	880	185	若葉3丁目	0	0

<資料>総務省統計局 平成22年国勢調査