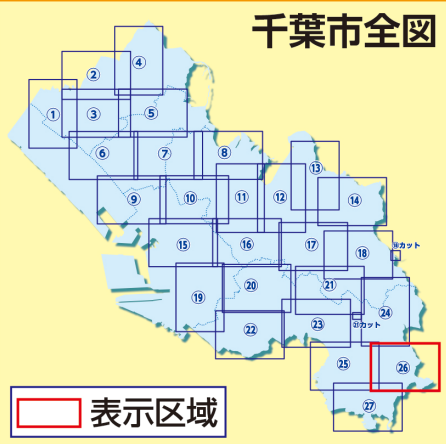
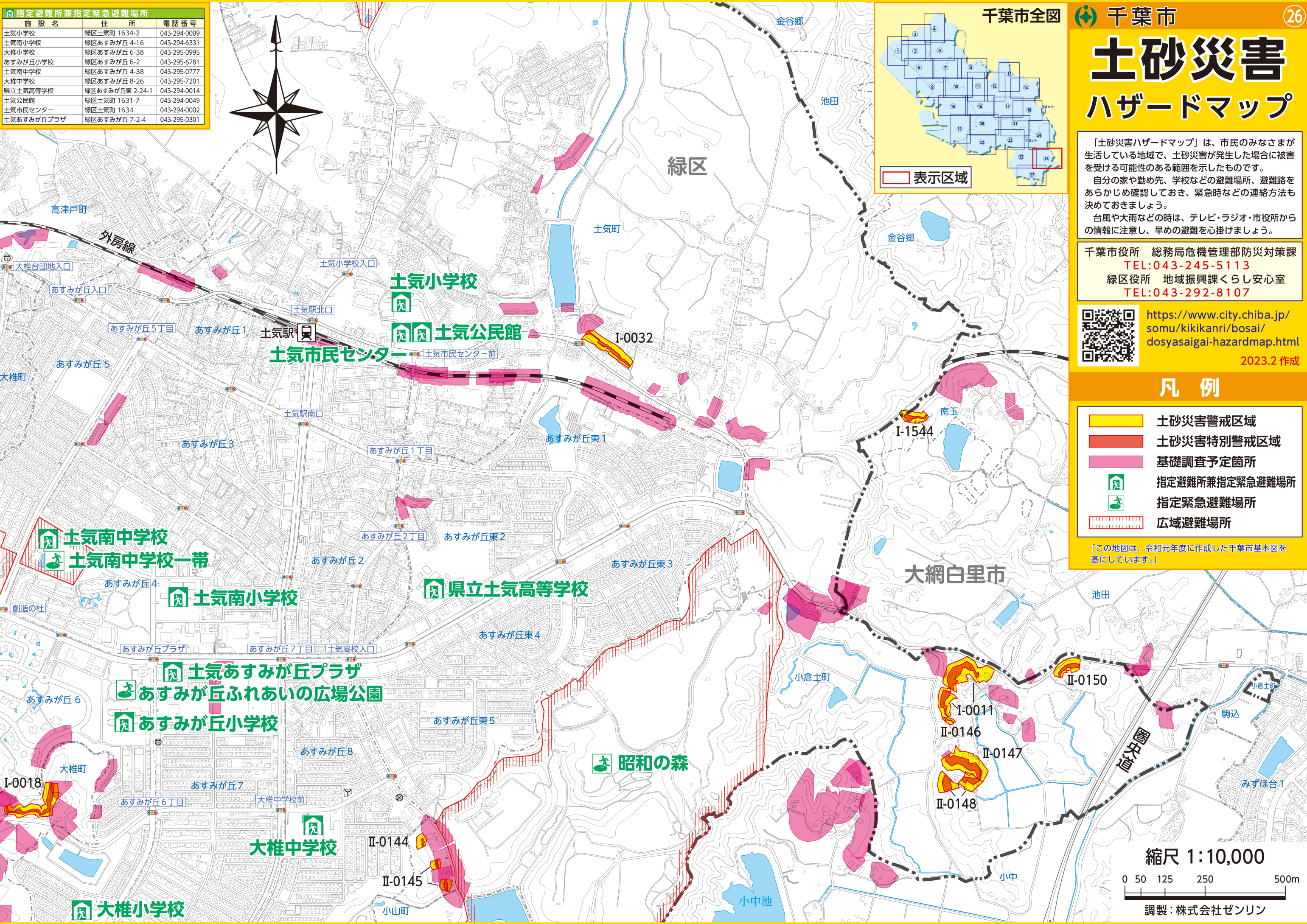
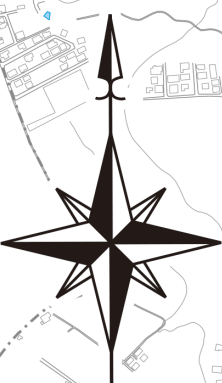


指定避難所兼指定緊急避難場所		
施設名	住所	電話番号
土気小学校	緑区土気町 1634-2	043-294-0009
土気南小学校	緑区あすみが丘 4-16	043-294-6331
大椎小学校	緑区あすみが丘 6-38	043-295-0995
あすみが丘小学校	緑区あすみが丘 6-2	043-295-6781
土気南中学校	緑区あすみが丘 4-38	043-295-0777
大椎中学校	緑区あすみが丘 8-26	043-295-7201
県立土気高等学校	緑区あすみが丘東 2-24-1	043-294-0014
土気公民館	緑区土気町 1631-7	043-294-0049
土気市民センター	緑区土気町 1634	043-294-0002
土気あすみが丘プラザ	緑区あすみが丘 7-2-4	043-295-0301









土砂災害 ハザードマップ

「土砂災害ハザードマップ」は、市民のみなさまが生活している地域で、土砂災害が発生した場合に被害を受ける可能性のある範囲を示したものです。
 自分の家や勤め先、学校などの避難場所、避難路をあらかじめ確認しておき、緊急時などの連絡方法も決めておきましょう。
 台風や大雨などの時は、テレビ・ラジオ・市役所からの情報に注意し、早めの避難を心掛けましょう。


千葉市役所 総務局危機管理部防災対策課
 TEL:043-245-5113
 緑区役所 地域振興課くらし安心室
 TEL:043-292-8107

 <https://www.city.chiba.jp/somu/kikikanri/bosai/dosyasaigai-hazardmap.html>
 2023.2 作成

凡例

-  土砂災害警戒区域
-  土砂災害特別警戒区域
-  基礎調査予定箇所
-  指定避難所兼指定緊急避難場所
-  指定緊急避難場所
-  広域避難場所

「この地図は、令和元年度に作成した千葉市基本図を基にしています。」

縮尺 1:10,000

 調製：株式会社ゼンリン