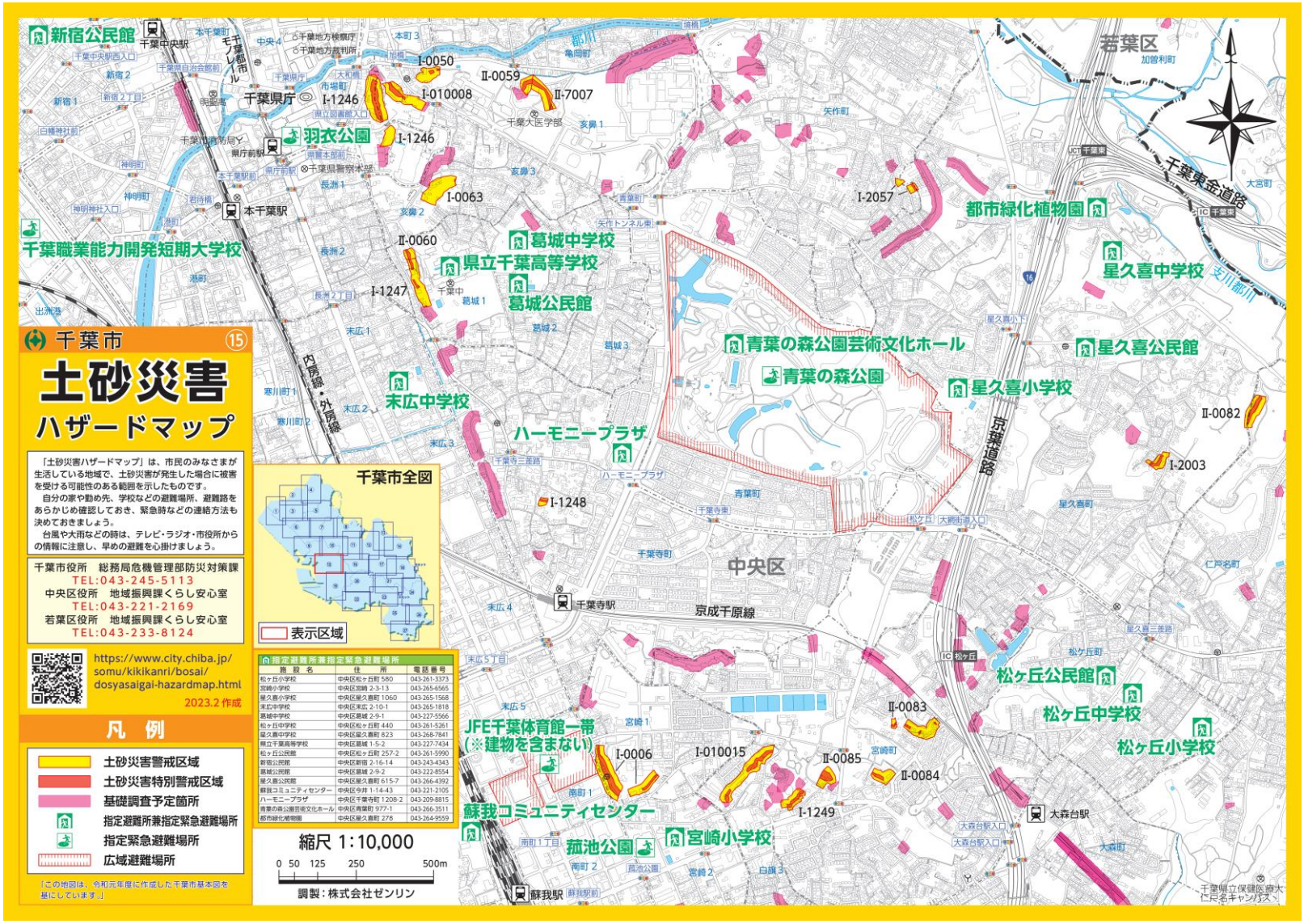
千葉市 ⑮
土砂災害
ハザードマップ
「土砂災害ハザードマップ」は、市民のみなさまが生活している地域で、土砂災害が発生した場合に被害を受ける可能性のある範囲を示したものです。
自分の家や勤め先、学校などの避難場所、避難路をあらかじめ確認しておき、緊急時などの連絡方法も決めておきましょう。
台風や大雨などの時は、テレビ・ラジオ・市役所からの情報に注意し、早めの避難を心掛けましょう。
千葉市役所　総務局危機管理部防災対策課
TEL:043-245-5113
中央区役所　地域振興課くらし安心室
TEL:043-221-2169
若葉区役所　地域振興課くらし安心室
TEL:043-233-8124
https://www.city.chiba.jp/somu/kikikanri/bosai/dosyasaigai-hazardmap.html
2023.2 作成
凡　例
土砂災害警戒区域
土砂災害特別警戒区域
基礎調査予定箇所
指定避難所兼指定緊急避難場所
指定緊急避難場所
広域避難場所
「この地図は、令和元年度に作成した千葉市基本図を基にしています。」
千葉市全図
表示区域
指定避難所兼指定緊急避難場所
施設名　住所　電話番号
松ヶ丘小学校　中央区松ヶ丘町 580　043-261-3373
宮崎小学校　中央区宮崎 2-3-13　043-265-6565
星久喜小学校　中央区星久喜町 1060　043-265-1568
末広中学校　中央区末広 2-10-1　043-265-1818
葛城中学校　中央区葛城 2-9-1　043-227-5566
松ヶ丘中学校　中央区松ヶ丘町 440　043-261-5261
星久喜中学校　中央区星久喜町 823　043-268-7841
県立千葉高等学校　中央区葛城 1-5-2　043-227-7434
松ヶ丘公民館　中央区松ヶ丘町 257-2　043-261-5990
新宿公民館　中央区新宿 2-16-14　043-243-4343
葛城公民館　中央区葛城 2-9-2　043-222-8554
星久喜公民館　中央区星久喜町 615-7　043-266-4392
蘇我コミュニティセンター　中央区今井 1-14-43　043-221-2105
ハーモニープラザ　中央区千葉寺町 1208-2　043-209-8815
青葉の森公園芸術文化ホール　中央区青葉町 977-1　043-266-3511
都市緑化植物園　中央区星久喜町 278　043-264-9559
縮尺 1:10,000
0 50 125 250 500m
調製：株式会社ゼンリン
新宿公民館
千葉中央駅
千葉県庁
羽衣公園
本千葉駅
千葉職業能力開発短期大学校
葛城中学校
県立千葉高等学校
葛城公民館
末広中学校
ハーモニープラザ
青葉の森公園芸術文化ホール
青葉の森公園
星久喜小学校
星久喜公民館
星久喜中学校
都市緑化植物園
千葉東金道路
若葉区
中央区
京成千原線
千葉寺駅
松ヶ丘公民館
松ヶ丘中学校
松ヶ丘小学校
JFE千葉体育館一帯
（※建物を含まない）
蘇我コミュニティセンター
菰池公園
宮崎小学校
蘇我駅
大森台駅
京葉道路
内房線・外房線
千葉県立保健医療大
仁戸名キャンパス
I-0050
II-0059
I-010008
II-7007
I-1246
I-1246
I-0063
II-0060
I-1247
I-2057
II-0082
I-2003
I-1248
II-0083
I-0006
I-010015
II-0085
II-0084
I-1249

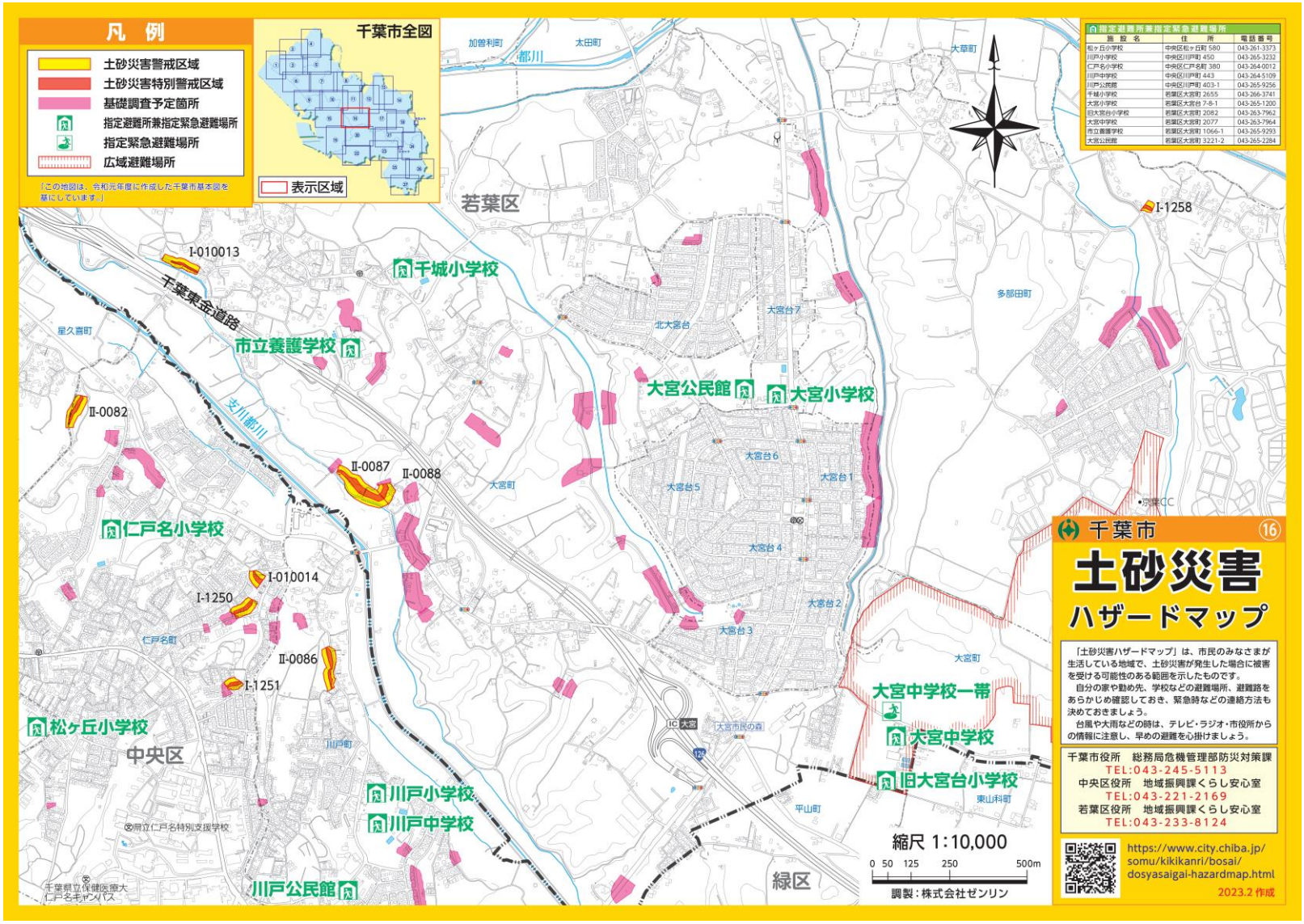
凡　例
土砂災害警戒区域
土砂災害特別警戒区域
基礎調査予定箇所
指定避難所兼指定緊急避難場所
指定緊急避難場所
広域避難場所
「この地図は、令和元年度に作成した千葉市基本図を基にしています」
千葉市全図
表示区域
指定避難所兼指定緊急避難場所
施設名　住所　電話番号
松ヶ丘小学校　中央区松ヶ丘町 580　043-261-3373
川戸小学校　中央区川戸町 450　043-265-3232
仁戸名小学校　中央区仁戸名町 380　043-264-0012
川戸中学校　中央区川戸町 443　043-264-5109
川戸公民館　中央区川戸町 403-1　043-265-9256
千城小学校　若葉区大宮町 2655　043-266-3741
大宮小学校　若葉区大宮台 7-8-1　043-265-1200
旧大宮台小学校　若葉区大宮町 2082　043-263-7962
大宮中学校　若葉区大宮町 2077　043-263-7964
市立養護学校　若葉区大宮町 1066-1　043-265-9293
大宮公民館　若葉区大宮町 3221-2　043-265-2284
加曽利町
太田町
都川
大草町
若葉区
I-1258
I-010013
千城小学校
千葉東金道路
星久喜町
市立養護学校
多部田町
北大宮台
大宮台7
大宮公民館
大宮小学校
II-0082
支川都川
II-0087
II-0088
大宮町
大宮台6
大宮台5
大宮台1
大宮台4
大宮台2
大宮台3
仁戸名小学校
I-010014
I-1250
仁戸名町
II-0086
I-1251
松ヶ丘小学校
中央区
川戸町
大宮市民の森
大宮町
大宮中学校一帯
大宮中学校
旧大宮台小学校
東山科町
平山町
川戸小学校
川戸中学校
川戸公民館
緑区
縮尺 1:10,000
0 50 125 250 500m
調製：株式会社ゼンリン
千葉市
16
土砂災害
ハザードマップ
「土砂災害ハザードマップ」は、市民のみなさまが生活している地域で、土砂災害が発生した場合に被害を受ける可能性のある範囲を示したものです。
自分の家や勤め先、学校などの避難場所、避難路をあらかじめ確認しておき、緊急時などの連絡方法も決めておきましょう。
台風や大雨などの時は、テレビ・ラジオ・市役所からの情報に注意し、早めの避難を心掛けましょう。
千葉市役所　総務局危機管理部防災対策課
TEL:043-245-5113
中央区役所　地域振興課くらし安心室
TEL:043-221-2169
若葉区役所　地域振興課くらし安心室
TEL:043-233-8124
https://www.city.chiba.jp/somu/kikikanri/bosai/dosyasaigai-hazardmap.html
2023.2 作成

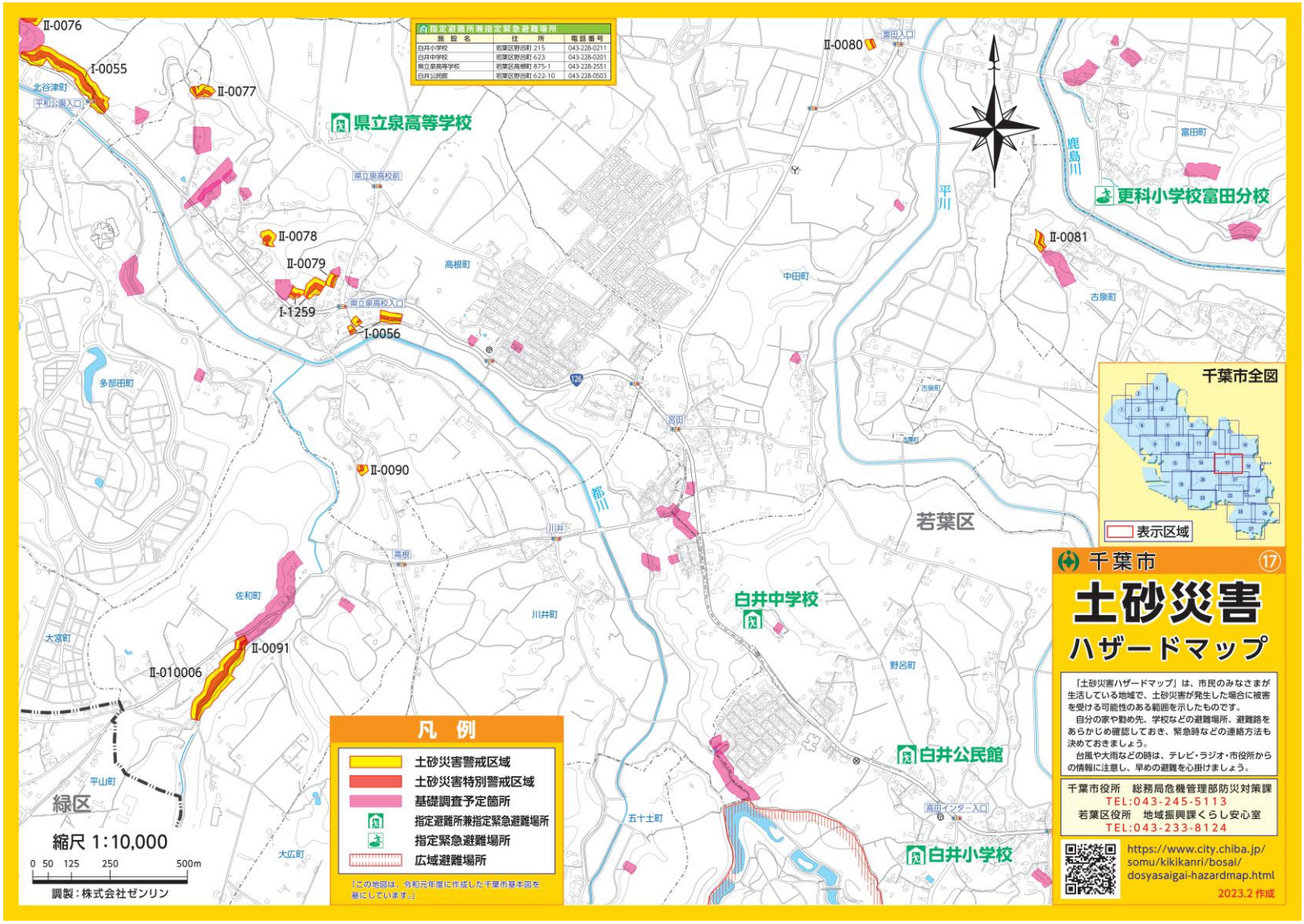
指定避難所兼指定緊急避難場所
施設名 住所 電話番号
白井小学校 若葉区野呂町 215 043-228-0211
白井中学校 若葉区野呂町 623 043-228-0201
県立泉高等学校 若葉区高根町 675-1 043-228-2551
白井公民館 若葉区野呂町 622-10 043-228-0503
県立泉高等学校
更科小学校富田分校
白井中学校
白井公民館
白井小学校
Ⅱ-0076
Ⅰ-0055
Ⅱ-0077
Ⅱ-0078
Ⅱ-0079
Ⅰ-1259
Ⅰ-0056
Ⅱ-0090
Ⅱ-0091
Ⅱ-010006
Ⅱ-0080
Ⅱ-0081
北谷津町
平和公園入口
県立泉高校前
県立泉高校入口
高根町
多部田町
佐和町
大宮町
平山町
大広町
川井町
高根
川井
高田
中田町
古泉町
富田町
富田入口
高田インター入口
五十土町
野呂町
若葉区
緑区
平川
鹿島川
都川
千葉市全図
表示区域
凡例
土砂災害警戒区域
土砂災害特別警戒区域
基礎調査予定箇所
指定避難所兼指定緊急避難場所
指定緊急避難場所
広域避難場所
「この地図は、令和元年度に作成した千葉市基本図を基にしています。」
縮尺 1:10,000
0 50 125 250 500m
調製：株式会社ゼンリン
千葉市 ⑰
土砂災害
ハザードマップ
「土砂災害ハザードマップ」は、市民のみなさまが生活している地域で、土砂災害が発生した場合に被害を受ける可能性のある範囲を示したものです。
自分の家や勤め先、学校などの避難場所、避難路をあらかじめ確認しておき、緊急時などの連絡方法も決めておきましょう。
台風や大雨などの時は、テレビ・ラジオ・市役所からの情報に注意し、早めの避難を心掛けましょう。
千葉市役所 総務局危機管理部防災対策課
TEL:043-245-5113
若葉区役所 地域振興課くらし安心室
TEL:043-233-8124
https://www.city.chiba.jp/somu/kikikanri/bosai/dosyasaigai-hazardmap.html
2023.2 作成

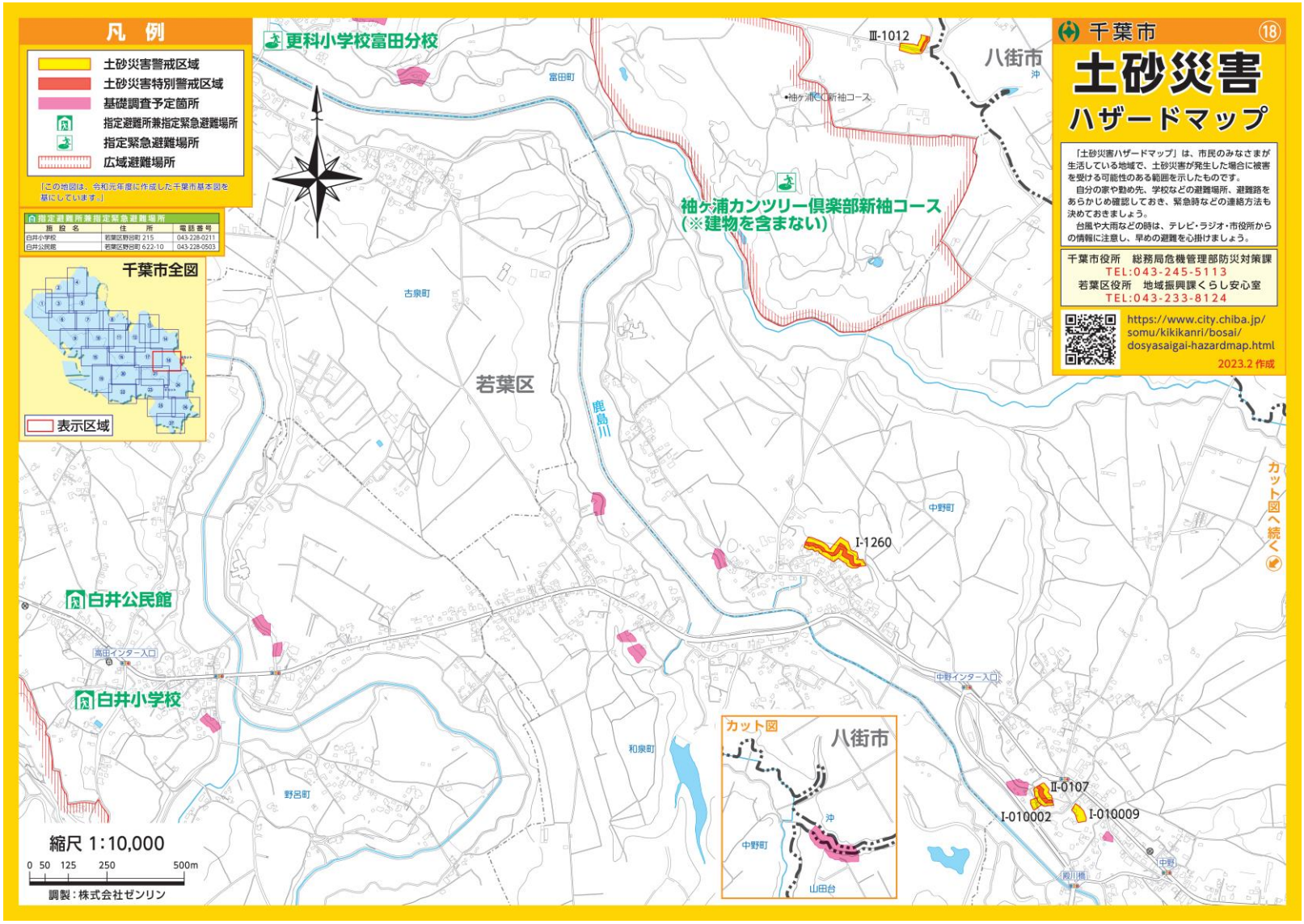
凡　例
土砂災害警戒区域
土砂災害特別警戒区域
基礎調査予定箇所
指定避難所兼指定緊急避難場所
指定緊急避難場所
広域避難場所
「この地図は、令和元年度に作成した千葉市基本図を基にしています。」
指定避難所兼指定緊急避難場所
施設名　住所　電話番号
白井小学校　若葉区野呂町 215　043-228-0211
白井公民館　若葉区野呂町 622-10　043-228-0503
千葉市全図
表示区域
更科小学校富田分校
富田町
古泉町
若葉区
鹿島川
袖ケ浦カンツリー倶楽部新袖コース
(※建物を含まない)
袖ケ浦CC新袖コース
Ⅲ-1012
八街市
沖
中野町
I-1260
カット図へ続く
白井公民館
高田インター入口
白井小学校
和泉町
野呂町
中野インター入口
カット図
八街市
沖
中野町
山田台
Ⅱ-0107
I-010002
I-010009
中野
縮尺 1:10,000
0 50 125 250 500m
調製：株式会社ゼンリン
千葉市
⑱
土砂災害
ハザードマップ
「土砂災害ハザードマップ」は、市民のみなさまが生活している地域で、土砂災害が発生した場合に被害を受ける可能性のある範囲を示したものです。
自分の家や勤め先、学校などの避難場所、避難路をあらかじめ確認しておき、緊急時などの連絡方法も決めておきましょう。
台風や大雨などの時は、テレビ・ラジオ・市役所からの情報に注意し、早めの避難を心掛けましょう。
千葉市役所　総務局危機管理部防災対策課
TEL:043-245-5113
若葉区役所　地域振興課くらし安心室
TEL:043-233-8124
https://www.city.chiba.jp/somu/kikikanri/bosai/dosyasaigai-hazardmap.html
2023.2 作成

菰池公園
宮崎小学校
宮崎公民館
蘇我駅
大森小学校
南部青少年センター
蘇我小学校
蘇我中学校
ニューサンピア千葉一帯
（※建物を含まない）
大厳寺小学校
そが野ふれあい公園
県立千葉工業高等学校
県立千葉工業高等学校一帯
千葉明徳学園
生浜公民館
生浜東小学校
生浜小学校
生浜中学校
中央区
緑区
京成千原線
外房線
内房線
I-2005
I-2004
I-0053
II-0093
I-0015
I-0054
II-0094
I-0014
I-0051
I-1252
I-010023
I-2058
II-0109
I-1253
II-7010
I-0035
II-0113
I-0021
縮尺 1:10,000
0 50 125 250 500m
調製：株式会社ゼンリン
千葉市 ⑲
土砂災害
ハザードマップ
「土砂災害ハザードマップ」は、市民のみなさまが生活している地域で、土砂災害が発生した場合に被害を受ける可能性のある範囲を示したものです。
自分の家や勤め先、学校などの避難場所、避難路をあらかじめ確認しておき、緊急時などの連絡方法も決めておきましょう。
台風や大雨などの時は、テレビ・ラジオ・市役所からの情報に注意し、早めの避難を心掛けましょう。
千葉市役所　総務局危機管理部防災対策課
TEL:043-245-5113
中央区役所　地域振興課くらし安心室
TEL:043-221-2169
緑区役所　地域振興課くらし安心室
TEL:043-292-8107
https://www.city.chiba.jp/somu/kikikanri/bosai/dosyasaigai-hazardmap.html
2023.2 作成
凡　例
土砂災害警戒区域
土砂災害特別警戒区域
基礎調査予定箇所
指定避難所兼指定緊急避難場所
指定緊急避難場所
広域避難場所
「この地図は、令和元年度に作成した千葉市基本図を基にしています。」
指定避難所兼指定緊急避難場所
施設名　住所　電話番号
蘇我小学校　中央区今井 3-15-32　043-261-5321
生浜小学校　中央区浜野町 1335　043-264-7200
大森小学校　中央区大森町 268　043-261-3445
加曽小学校　中央区加曽 2-3-13　043-265-6565
大厳寺小学校　中央区大厳寺町 375　043-263-7963
生浜東小学校　中央区生実町 1928　043-266-4541
蘇我中学校　中央区白旗 1-5-3　043-261-4277
生浜中学校　中央区南生実町 258　043-268-2200
県立千葉工業高等学校　中央区今井町 1478　043-264-6251
千葉明徳学園　中央区南生実町 1412　043-265-1611
宮崎公民館　中央区宮崎 2-5-22　043-263-5934
生浜公民館　中央区生実町 67-1　043-263-0268
南部青少年センター　中央区白旗 1-3-16　043-264-8995
千葉市全図
表示区域

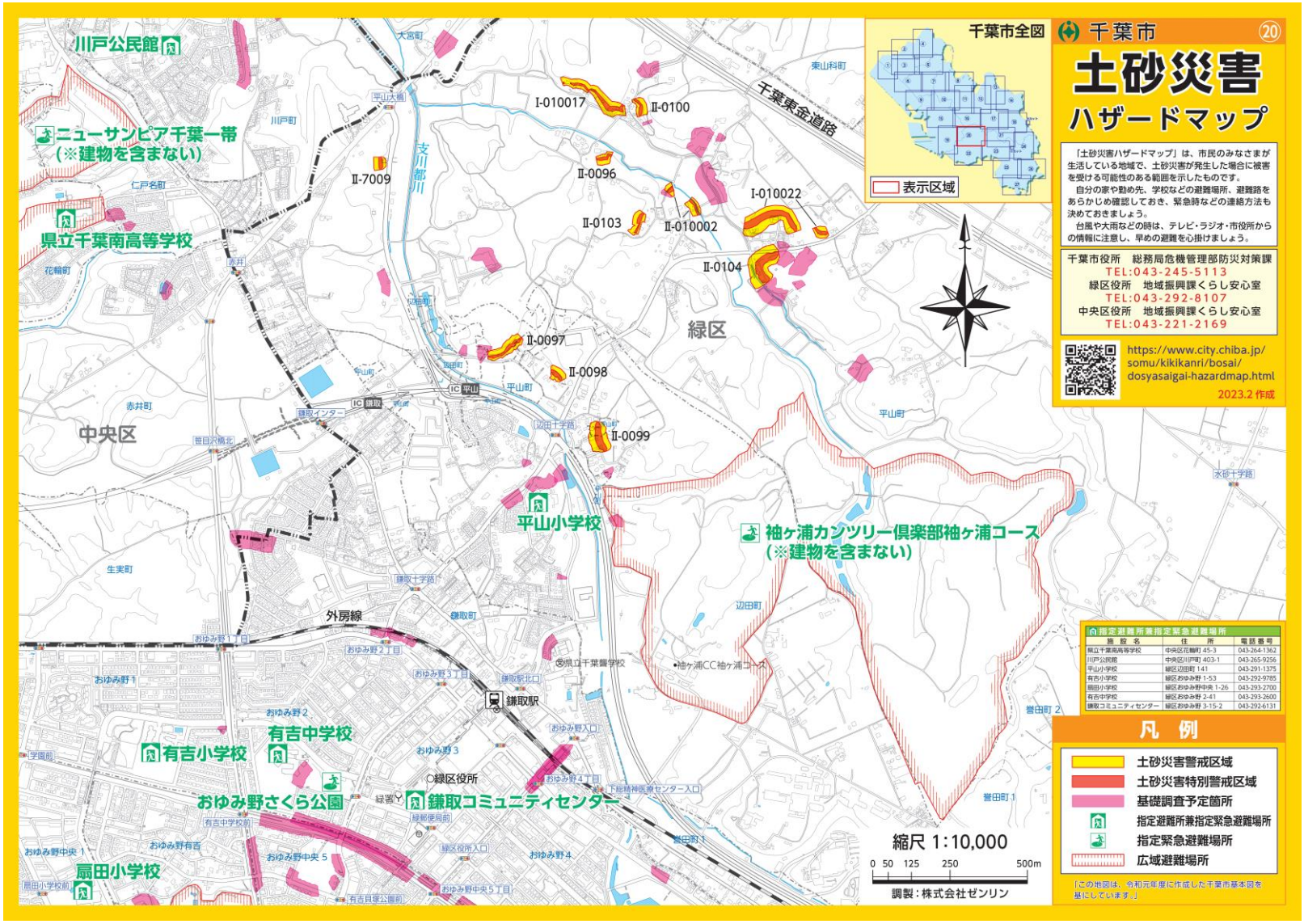
千葉市
⑳
土砂災害
ハザードマップ
「土砂災害ハザードマップ」は、市民のみなさまが生活している地域で、土砂災害が発生した場合に被害を受ける可能性のある範囲を示したものです。
自分の家や勤め先、学校などの避難場所、避難路をあらかじめ確認しておき、緊急時などの連絡方法も決めておきましょう。
台風や大雨などの時は、テレビ・ラジオ・市役所からの情報に注意し、早めの避難を心掛けましょう。
千葉市役所　総務局危機管理部防災対策課
TEL:043-245-5113
緑区役所　地域振興課くらし安心室
TEL:043-292-8107
中央区役所　地域振興課くらし安心室
TEL:043-221-2169
https://www.city.chiba.jp/somu/kikikanri/bosai/dosyasaigai-hazardmap.html
2023.2 作成
千葉市全図
表示区域
川戸公民館
ニューサンピア千葉一帯
(※建物を含まない)
県立千葉南高等学校
I-010017
II-0100
II-0096
II-7009
II-0103
II-010002
I-010022
II-0104
II-0097
II-0098
II-0099
緑区
中央区
平山小学校
袖ヶ浦カンツリー倶楽部袖ヶ浦コース
(※建物を含まない)
千葉東金道路
外房線
鎌取駅
有吉中学校
有吉小学校
おゆみ野さくら公園
鎌取コミュニティセンター
緑区役所
扇田小学校
縮尺 1:10,000
0 50 125 250 500m
調製：株式会社ゼンリン
指定避難所兼指定緊急避難場所
施設名　住所　電話番号
県立千葉南高等学校　中央区花輪町 45-3　043-264-1362
川戸公民館　中央区川戸町 403-1　043-265-9256
平山小学校　緑区辺田町 141　043-291-1375
有吉小学校　緑区おゆみ野 1-53　043-292-9785
扇田小学校　緑区おゆみ野中央 1-26　043-293-2700
有吉中学校　緑区おゆみ野 2-41　043-293-2600
鎌取コミュニティセンター　緑区おゆみ野 3-15-2　043-292-6131
凡例
土砂災害警戒区域
土砂災害特別警戒区域
基礎調査予定箇所
指定避難所兼指定緊急避難場所
指定緊急避難場所
広域避難場所
「この地図は、令和元年度に作成した千葉市基本図を基にしています。」

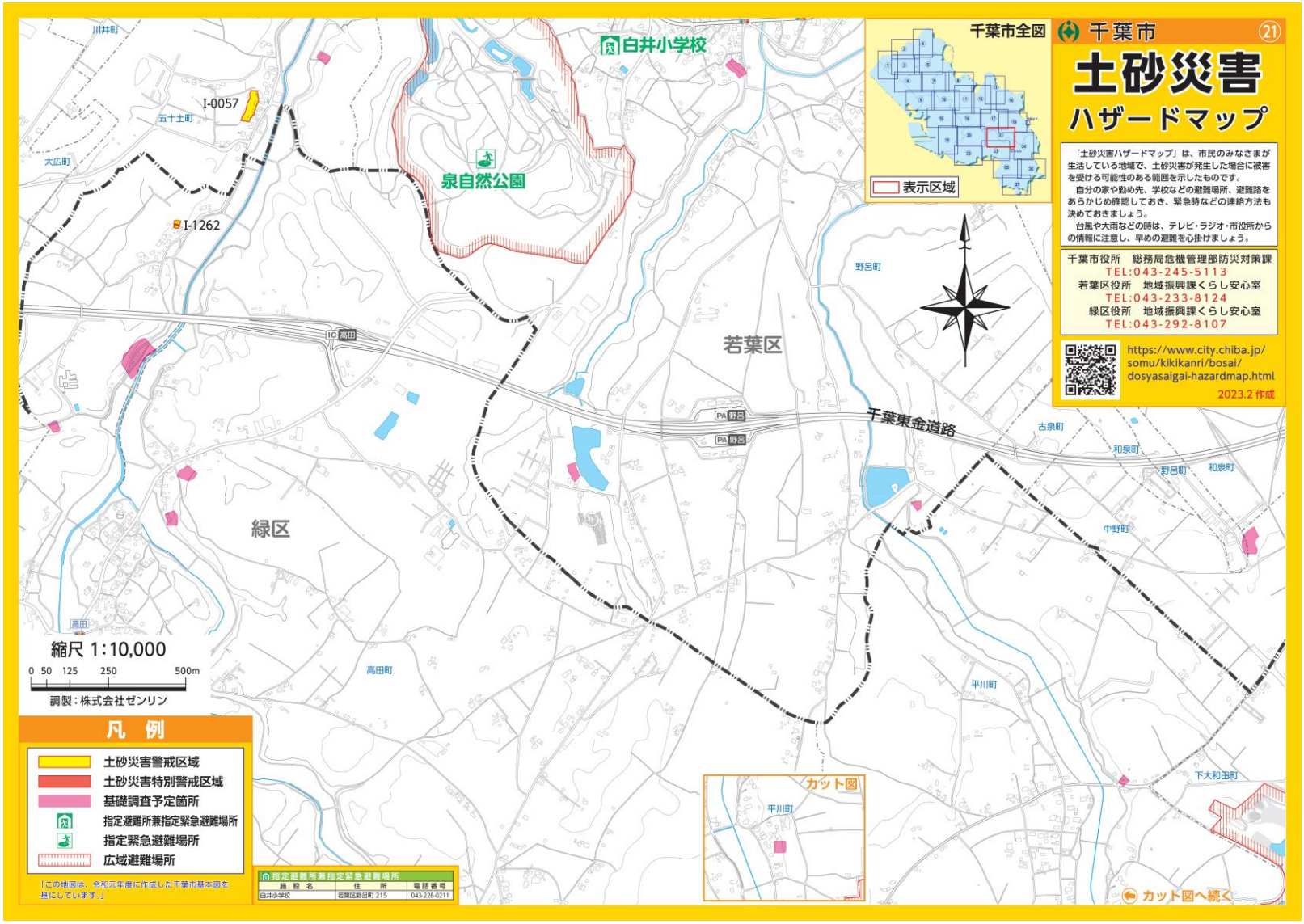
千葉市
21
土砂災害
ハザードマップ
「土砂災害ハザードマップ」は、市民のみなさまが生活している地域で、土砂災害が発生した場合に被害を受ける可能性のある範囲を示したものです。
自分の家や勤め先、学校などの避難場所、避難路をあらかじめ確認しておき、緊急時などの連絡方法も決めておきましょう。
台風や大雨などの時は、テレビ・ラジオ・市役所からの情報に注意し、早めの避難を心掛けましょう。
千葉市役所　総務局危機管理部防災対策課
TEL:043-245-5113
若葉区役所　地域振興課くらし安心室
TEL:043-233-8124
緑区役所　地域振興課くらし安心室
TEL:043-292-8107
https://www.city.chiba.jp/somu/kikikanri/bosai/dosyasaigai-hazardmap.html
2023.2 作成
千葉市全図
表示区域
白井小学校
泉自然公園
I-0057
I-1262
川井町
五十土町
大広町
野呂町
若葉区
緑区
IC 高田
PA 野呂
千葉東金道路
古泉町
和泉町
中野町
高田町
平川町
下大和田町
縮尺 1:10,000
0 50 125 250 500m
調製：株式会社ゼンリン
凡　例
土砂災害警戒区域
土砂災害特別警戒区域
基礎調査予定箇所
指定避難所兼指定緊急避難場所
指定緊急避難場所
広域避難場所
「この地図は、令和元年度に作成した千葉市基本図を基にしています。」
指定避難所兼指定緊急避難場所
施設名　住所　電話番号
白井小学校　若葉区野呂町 215　043-228-0211
カット図
カット図へ続く

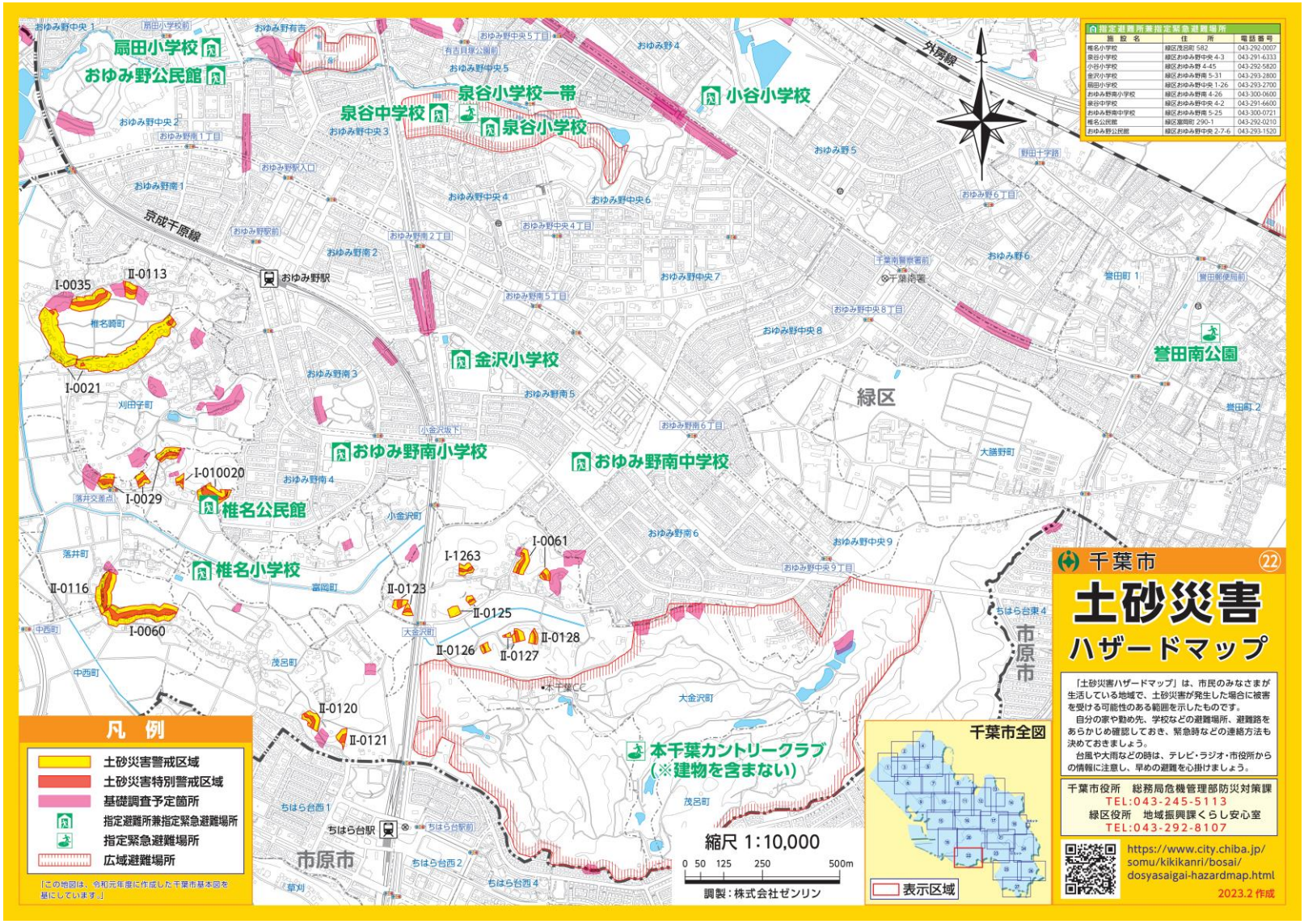

指定避難所兼指定緊急避難場所		
施設名	住所	電話番号
椎名小学校	緑区茂呂町 582	043-292-0007
泉谷小学校	緑区おゆみ野中央 4-3	043-291-6333
小谷小学校	緑区おゆみ野 4-45	043-292-5820
金沢小学校	緑区おゆみ野南 5-31	043-293-2800
扇田小学校	緑区おゆみ野中央 1-26	043-293-2700
おゆみ野南小学校	緑区おゆみ野南 4-26	043-300-0600
泉谷中学校	緑区おゆみ野中央 4-2	043-291-6600
おゆみ野南中学校	緑区おゆみ野南 5-25	043-300-0721
椎名公民館	緑区鹿島町 290-1	043-292-0210
おゆみ野公民館	緑区おゆみ野中央 2-7-6	043-293-1520

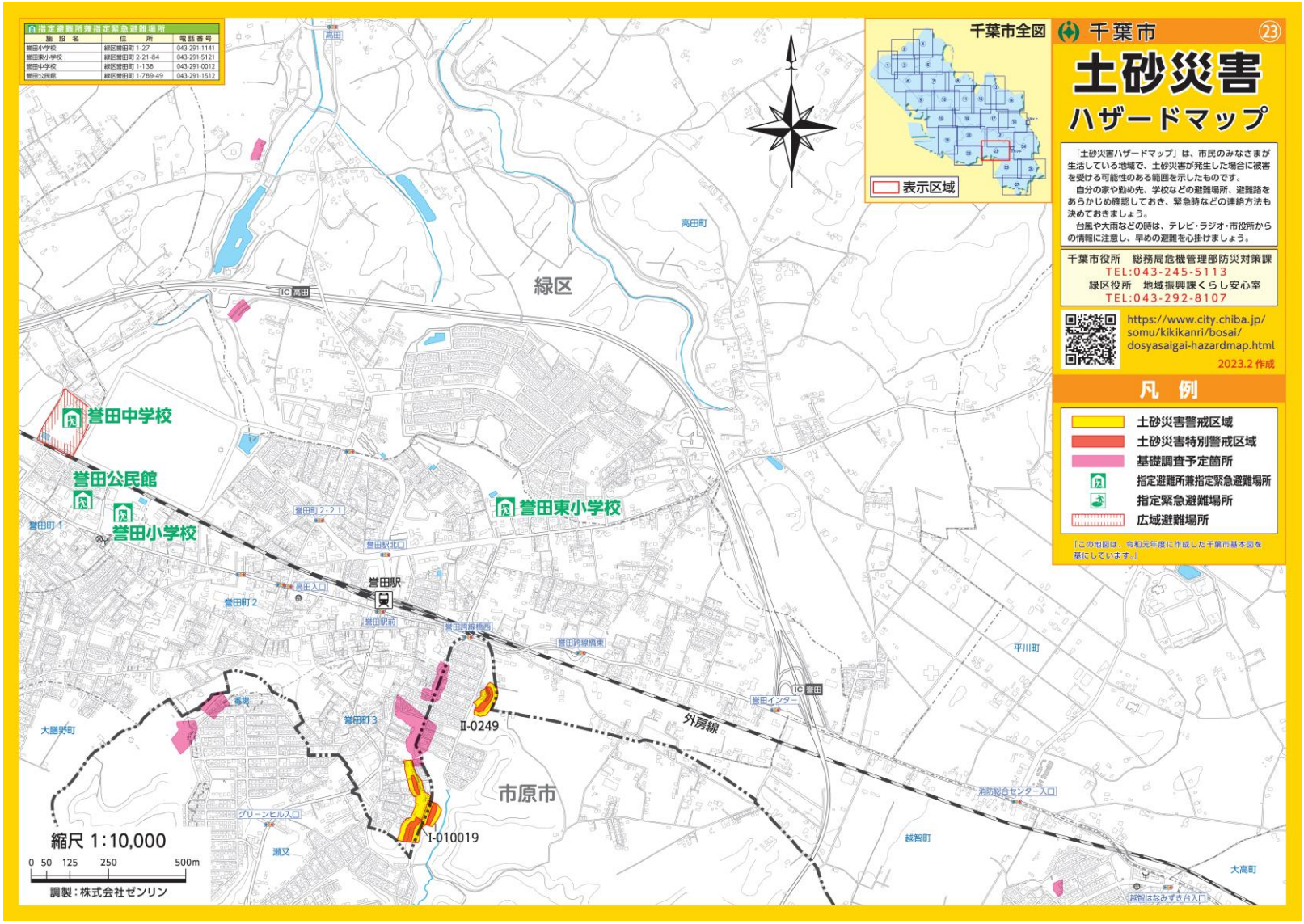
指定避難所兼指定緊急避難場所
施設名 住所 電話番号
誉田小学校 緑区誉田町 1-27 043-291-1141
誉田東小学校 緑区誉田町 2-21-84 043-291-5121
誉田中学校 緑区誉田町 1-138 043-291-0012
誉田公民館 緑区誉田町 1-789-49 043-291-1512
千葉市全図
表示区域
千葉市
23
土砂災害
ハザードマップ
「土砂災害ハザードマップ」は、市民のみなさまが生活している地域で、土砂災害が発生した場合に被害を受ける可能性のある範囲を示したものです。
自分の家や勤め先、学校などの避難場所、避難路をあらかじめ確認しておき、緊急時などの連絡方法も決めておきましょう。
台風や大雨などの時は、テレビ・ラジオ・市役所からの情報に注意し、早めの避難を心掛けましょう。
千葉市役所 総務局危機管理部防災対策課
TEL:043-245-5113
緑区役所 地域振興課くらし安心室
TEL:043-292-8107
https://www.city.chiba.jp/somu/kikikanri/bosai/dosyasaigai-hazardmap.html
2023.2 作成
凡例
土砂災害警戒区域
土砂災害特別警戒区域
基礎調査予定箇所
指定避難所兼指定緊急避難場所
指定緊急避難場所
広域避難場所
[この地図は、令和元年度に作成した千葉市基本図を基にしています。]
緑区
誉田中学校
誉田公民館
誉田小学校
誉田東小学校
誉田駅
誉田町1
誉田町2
誉田町3
誉田町2-21
誉田駅北口
高田入口
誉田駅前
誉田跨線橋西
誉田跨線橋東
誉田インター
IC 誉田
IC 高田
高田
高田町
外房線
平川町
大膳野町
畜場
グリーンヒル入口
瀬又
市原市
II-0249
I-010019
消防総合センター入口
越智町
大高町
越智はなみずき台入口
縮尺 1:10,000
0 50 125 250 500m
調製:株式会社ゼンリン

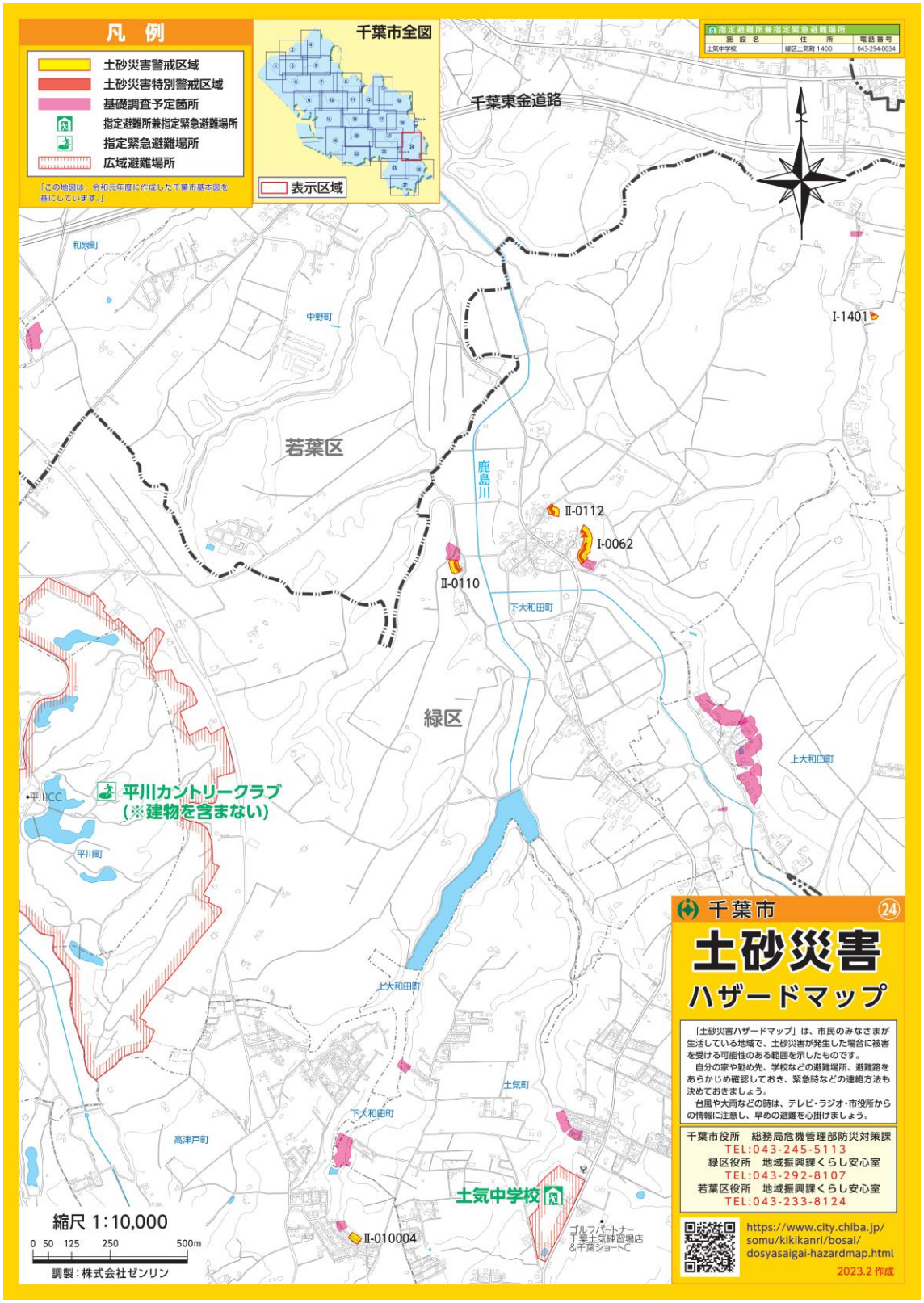
凡　例
土砂災害警戒区域
土砂災害特別警戒区域
基礎調査予定箇所
指定避難所兼指定緊急避難場所
指定緊急避難場所
広域避難場所
「この地図は、令和元年度に作成した千葉市基本図を基にしています。」
千葉市全図
表示区域
指定避難所兼指定緊急避難場所
施設名　住所　電話番号
土気中学校　緑区土気町1400　043-294-0034
千葉東金道路
和泉町
中野町
I-1401
若葉区
鹿島川
II-0112
I-0062
II-0110
下大和田町
緑区
上大和田町
平川CC
平川カントリークラブ
（※建物を含まない）
平川町
上大和田町
土気町
下大和田町
高津戸町
土気中学校
II-010004
ゴルフパートナー
千葉土気練習場店
&千葉ショートC
縮尺 1:10,000
0 50 125 250 500m
調製：株式会社ゼンリン
千葉市 ㉔
土砂災害
ハザードマップ
「土砂災害ハザードマップ」は、市民のみなさまが生活している地域で、土砂災害が発生した場合に被害を受ける可能性のある範囲を示したものです。
自分の家や勤め先、学校などの避難場所、避難路をあらかじめ確認しておき、緊急時などの連絡方法も決めておきましょう。
台風や大雨などの時は、テレビ・ラジオ・市役所からの情報に注意し、早めの避難を心掛けましょう。
千葉市役所　総務局危機管理部防災対策課
TEL:043-245-5113
緑区役所　地域振興課くらし安心室
TEL:043-292-8107
若葉区役所　地域振興課くらし安心室
TEL:043-233-8124
https://www.city.chiba.jp/somu/kikikanri/bosai/dosyasaigai-hazardmap.html
2023.2 作成

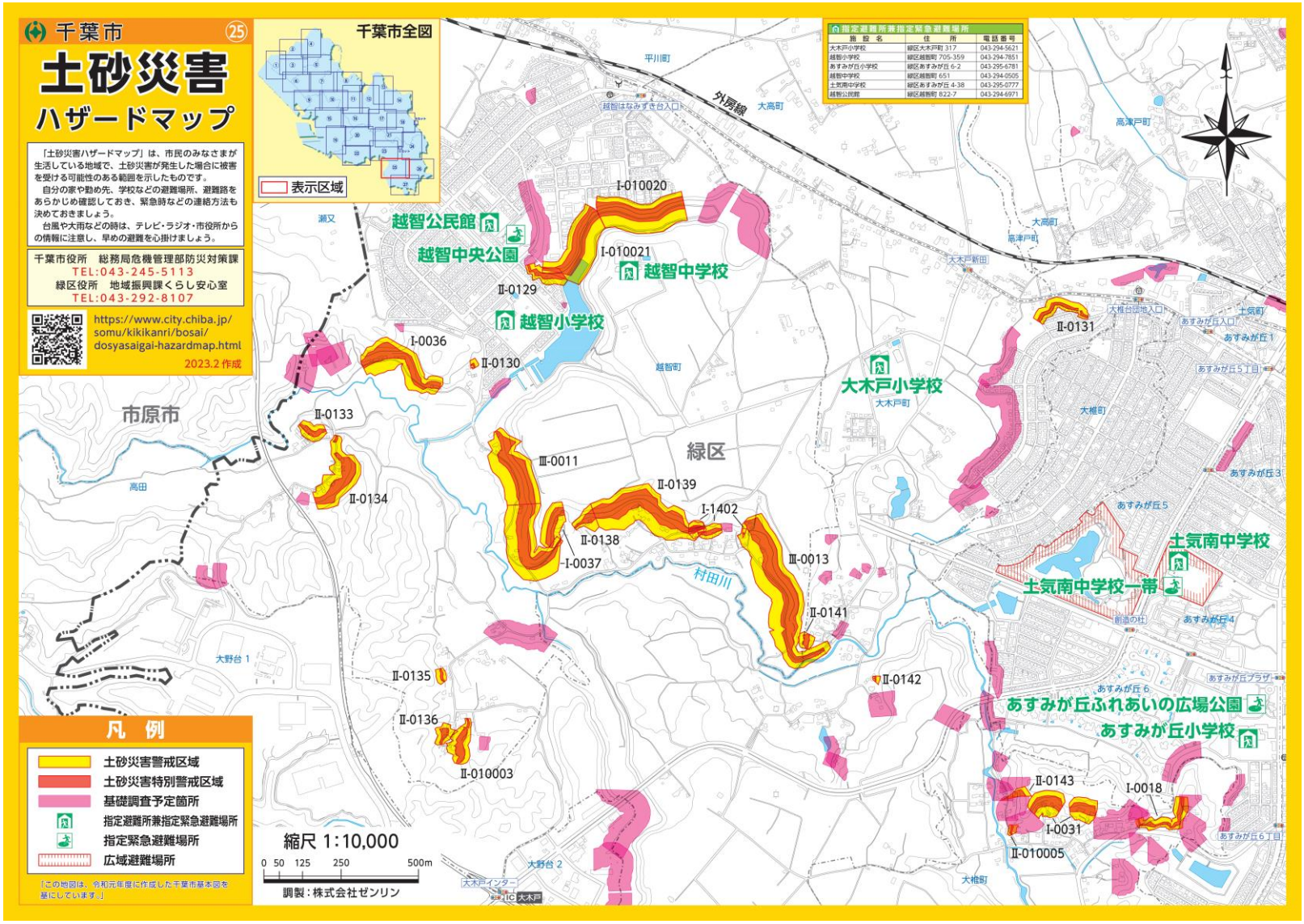
千葉市
25
土砂災害
ハザードマップ
「土砂災害ハザードマップ」は、市民のみなさまが生活している地域で、土砂災害が発生した場合に被害を受ける可能性のある範囲を示したものです。
自分の家や勤め先、学校などの避難場所、避難路をあらかじめ確認しておき、緊急時などの連絡方法も決めておきましょう。
台風や大雨などの時は、テレビ・ラジオ・市役所からの情報に注意し、早めの避難を心掛けましょう。
千葉市役所　総務局危機管理部防災対策課
TEL:043-245-5113
緑区役所　地域振興課くらし安心室
TEL:043-292-8107
https://www.city.chiba.jp/somu/kikikanri/bosai/dosyasaigai-hazardmap.html
2023.2 作成
千葉市全図
表示区域
指定避難所兼指定緊急避難場所
施設名 住所 電話番号
大木戸小学校 緑区大木戸町 317 043-294-5621
越智小学校 緑区越智町 705-359 043-294-7851
あすみが丘小学校 緑区あすみが丘 6-2 043-295-6781
越智中学校 緑区越智町 651 043-294-0505
土気南中学校 緑区あすみが丘 4-38 043-295-0777
越智公民館 緑区越智町 822-7 043-294-6971
越智公民館
越智中央公園
越智中学校
越智小学校
大木戸小学校
土気南中学校
土気南中学校一帯
あすみが丘ふれあいの広場公園
あすみが丘小学校
緑区
市原市
外房線
I-010020
I-010021
II-0129
I-0036
II-0130
II-0133
II-0134
III-0011
II-0139
I-1402
II-0138
I-0037
III-0013
II-0141
II-0142
II-0135
II-0136
II-010003
II-0131
II-0143
I-0018
I-0031
II-010005
凡例
土砂災害警戒区域
土砂災害特別警戒区域
基礎調査予定箇所
指定避難所兼指定緊急避難場所
指定緊急避難場所
広域避難場所
「この地図は、令和元年度に作成した千葉市基本図を基にしています。」
縮尺 1:10,000
0 50 125 250 500m
調製：株式会社ゼンリン

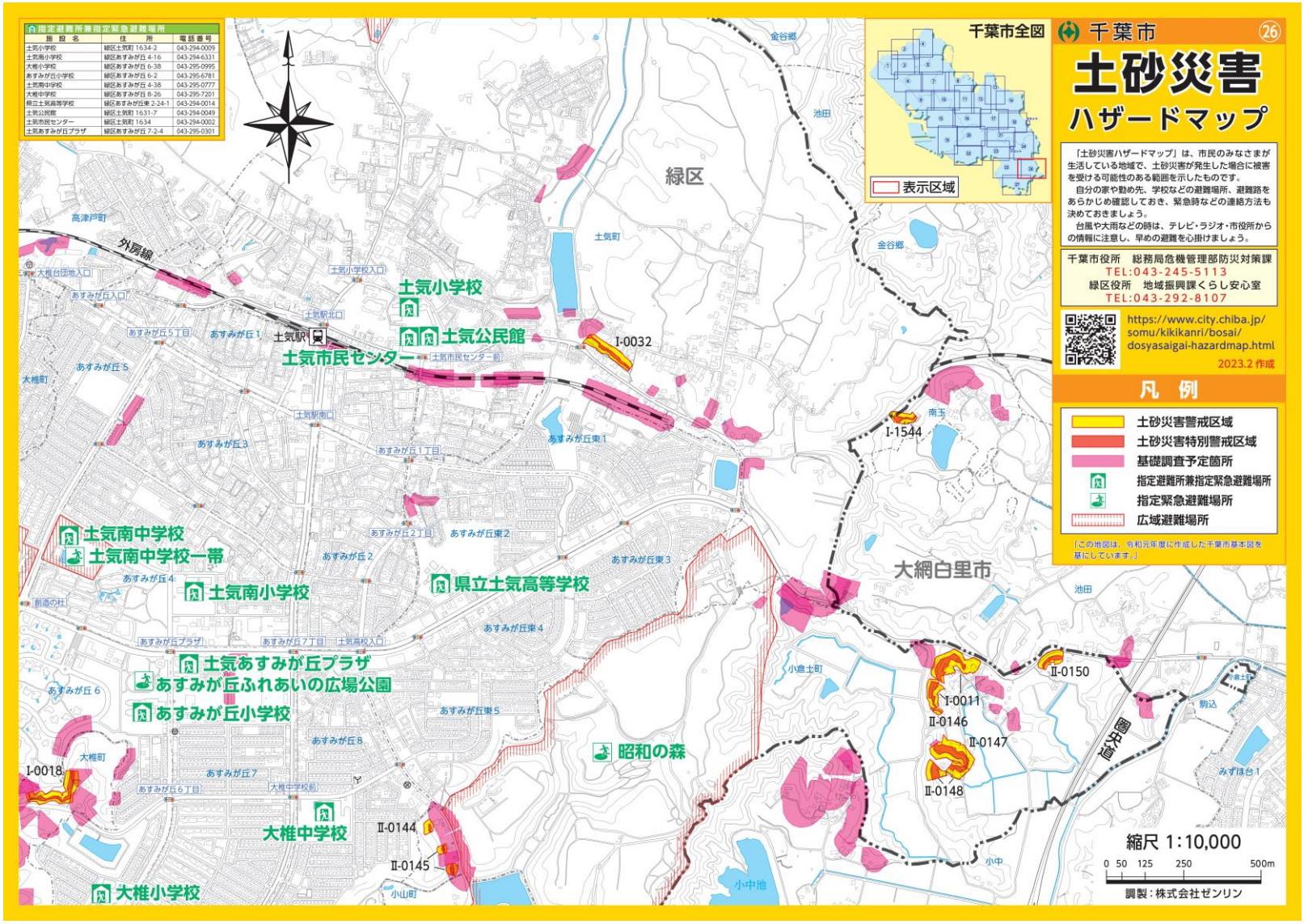
千葉市
26
土砂災害
ハザードマップ
「土砂災害ハザードマップ」は、市民のみなさまが生活している地域で、土砂災害が発生した場合に被害を受ける可能性のある範囲を示したものです。
自分の家や勤め先、学校などの避難場所、避難路をあらかじめ確認しておき、緊急時などの連絡方法も決めておきましょう。
台風や大雨などの時は、テレビ・ラジオ・市役所からの情報に注意し、早めの避難を心掛けましょう。
千葉市役所　総務局危機管理部防災対策課
TEL:043-245-5113
緑区役所　地域振興課くらし安心室
TEL:043-292-8107
https://www.city.chiba.jp/somu/kikikanri/bosai/dosyasaigai-hazardmap.html
2023.2 作成
凡　例
土砂災害警戒区域
土砂災害特別警戒区域
基礎調査予定箇所
指定避難所兼指定緊急避難場所
指定緊急避難場所
広域避難場所
「この地図は、令和元年度に作成した千葉市基本図を基にしています。」
千葉市全図
表示区域
指定避難所兼指定緊急避難場所
施設名 住所 電話番号
土気小学校 緑区土気町 1634-2 043-294-0009
土気南小学校 緑区あすみが丘 4-16 043-294-6331
大椎小学校 緑区あすみが丘 6-38 043-295-0995
あすみが丘小学校 緑区あすみが丘 6-2 043-295-6781
土気南中学校 緑区あすみが丘 4-38 043-295-0777
大椎中学校 緑区あすみが丘 8-26 043-295-7201
県立土気高等学校 緑区あすみが丘東 2-24-1 043-294-0014
土気公民館 緑区土気町 1631-7 043-294-0049
土気市民センター 緑区土気町 1634 043-294-0002
土気あすみが丘プラザ 緑区あすみが丘 7-2-4 043-295-0301
緑区
大網白里市
外房線
土気駅
土気小学校
土気公民館
土気市民センター
土気南中学校
土気南中学校一帯
土気南小学校
県立土気高等学校
土気あすみが丘プラザ
あすみが丘ふれあいの広場公園
あすみが丘小学校
昭和の森
大椎中学校
大椎小学校
I-0032
I-1544
I-0018
II-0144
II-0145
II-0150
I-0011
II-0146
II-0147
II-0148
縮尺 1:10,000
0 50 125 250 500m
調製：株式会社ゼンリン

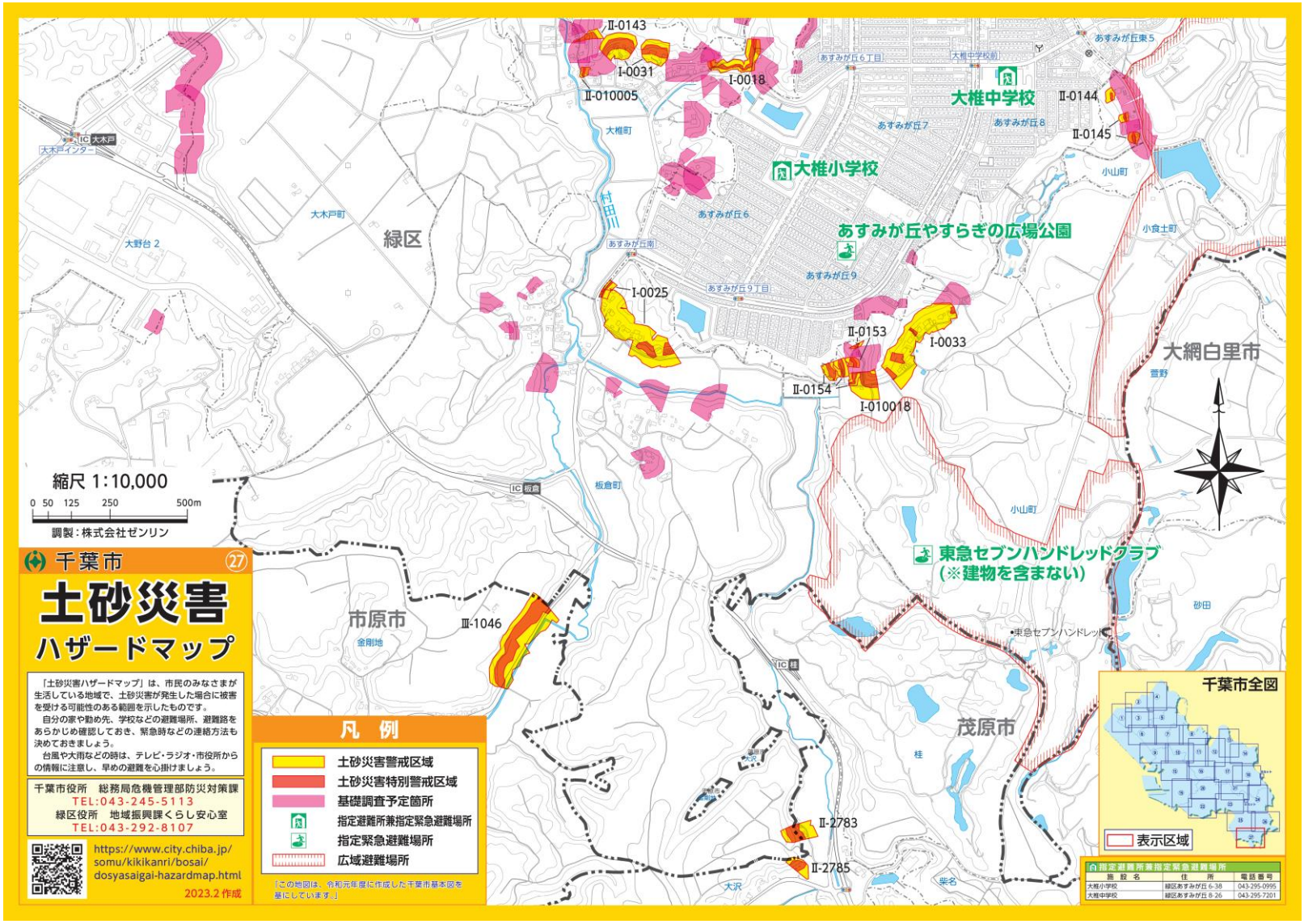
千葉市 27
土砂災害
ハザードマップ
「土砂災害ハザードマップ」は、市民のみなさまが生活している地域で、土砂災害が発生した場合に被害を受ける可能性のある範囲を示したものです。
自分の家や勤め先、学校などの避難場所、避難路をあらかじめ確認しておき、緊急時などの連絡方法も決めておきましょう。
台風や大雨などの時は、テレビ・ラジオ・市役所からの情報に注意し、早めの避難を心掛けましょう。
千葉市役所　総務局危機管理部防災対策課
TEL:043-245-5113
緑区役所　地域振興課くらし安心室
TEL:043-292-8107
https://www.city.chiba.jp/somu/kikikanri/bosai/dosyasaigai-hazardmap.html
2023.2 作成
凡　例
土砂災害警戒区域
土砂災害特別警戒区域
基礎調査予定箇所
指定避難所兼指定緊急避難場所
指定緊急避難場所
広域避難場所
「この地図は、令和元年度に作成した千葉市基本図を基にしています。」
縮尺 1:10,000
0 50 125 250 500m
調製：株式会社ゼンリン
緑区
市原市
大網白里市
茂原市
大椎中学校
大椎小学校
あすみが丘やすらぎの広場公園
東急セブンハンドレッドクラブ
(※建物を含まない)
Ⅱ-0143
Ⅰ-0031
Ⅰ-0018
Ⅱ-010005
Ⅱ-0144
Ⅱ-0145
Ⅰ-0025
Ⅱ-0153
Ⅰ-0033
Ⅱ-0154
Ⅰ-010018
Ⅲ-1046
Ⅱ-2783
Ⅱ-2785
千葉市全図
表示区域
指定避難所兼指定緊急避難場所
施設名 住所 電話番号
大椎小学校 緑区あすみが丘6-38 043-295-0995
大椎中学校 緑区あすみが丘8-26 043-295-7201

千葉市

土砂災害ハザードマップ

土砂災害のおそれがある危険な場所を知ろう!

土砂災害は大きく分けて、がけ崩れ・地すべり・土石流の3種類があります。千葉市の一部では**「がけ崩れ(急傾斜地の崩壊)」**の危険性がありますので、マップを見て土砂災害警戒区域や避難所を確認しましょう!

土砂災害警戒区域	黄色で囲われた範囲は「がけ崩れにより、土砂災害にみまわれる危険性のある区域」です。情報伝達の周知、警戒避難体制の整備が行われます。
土砂災害特別警戒区域	赤色で囲われた範囲は「がけ崩れにより、建築物が破壊される危険性のある区域」です。特定の開発行為の制限、建築物の構造規制などが行われます。
基礎調査予定箇所	ピンク色で囲われた範囲は、「一定の条件のもと、がけ崩れの危険性のある箇所を抽出した区域」で今後、詳細な調査を行い、土砂災害警戒区域等になる可能性のある区域です。
指定緊急避難場所 指定避難所	指定緊急避難場所は、公園、学校の屋内運動場または校庭等、一時的に身の安全が確保できる施設又は場所です。 指定避難所は、住宅に危険が予想されたり、住宅が損壊するなど、生活の場が失われた場合に一時的に宿泊滞在する施設です。

がけ崩れ(急傾斜地の崩壊)とは?

「がけ崩れ」は、大雨によって雨水が地面に浸み込み斜面(がけ)が突然崩れ落ちる現象です。短時間で発生し、崩れた土砂が斜面の高さの倍以上まで届くことがありますので逃げ遅れると大変危険です。

がけ崩れ

次のような現象が見られたら避難しましょう。

- がけから水が吹き出す。
- がけからの水が濁る。
- がけに亀裂が入る。
- 小石がパラパラと落ちてくる。
- がけから音がする。

複数の避難先の確認や事前準備をしよう!

複数の避難先、避難経路の確認

災害時に必ずしも最寄りの指定避難所が開設されているわけではありません。親戚や友人宅への避難や地域の町内自治会館への避難など、複数の避難先を事前に決めておきましょう。

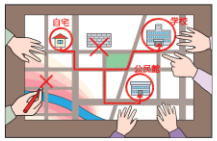

避難が困難な場合は、うかつに外へ出ない

屋外への避難が困難な場合は家の中でより安全な場所(崖から離れた2階の部屋など)に避難しましょう。

停電になってもあわてないよう、懐中電灯やラジオなどの防災グッズを常備しましょう。



気象情報や防災情報を入手しよう!

防災情報などの入手

ちばし安全・安心メール

避難指示などの緊急時情報をはじめ、防災・防犯情報をEメールで送信します。ぜひ、ご登録ください。

「entry@chiba-an.jp」へ空メールを送信してください。

ちばし安全・安心メール

電話・FAXによる災害時緊急情報配信サービス

土砂災害警戒区域にお住いの方などを対象に、事前に登録した固定電話やFAXによる災害時の緊急情報を配信しています。

詳しくは、防災対策課(043-245-5113)にお問い合わせください。

千葉市防災ポータルサイト

河川水位情報、雨量情報などの情報を公開しています。

千葉市　防災ポータル　検索

キキクル(気象庁HP)

1㎞単位で、土砂災害の危機度などを地図上でリアルタイムに確認できます。

キキクル(気象庁HP)

千葉市地震・風水害ハザードマップ(WEB版)

市HP上で、各種災害のハザードマップを公開しています。

各種災害のハザードマップを重ねて表示できるほか、地図の拡大・縮小や住所検索をすることができ、自宅付近等を詳細に確認できます。また、スマートフォンでは、位置情報を取得し避難場所等への距離を表示することもできます。

千葉市地震・風水害ハザードマップ

Yahoo!防災速報(アプリ)

避難指示などの緊急情報に加えて、地震・豪雨・津波などの情報を入手することができます。

Yahoo!防災速報　検索

Yahoo!防災速報

コミュニティFM

避難指示などの緊急情報を、コミュニティFM「SKYWAVE FM」(89.2MHz)を通じて放送します。停電時にも使えるよう、ラジオ本体だけでなく電源(電池)も用意しておきましょう。

気象情報などの入手

NHKのデータ放送

チャンネルをNHKに合わせ、dボタンを押すと、気象情報のほか、避難指示などの緊急情報が表示されます。

マイ・タイムラインを作ってみよう!

マイ・タイムラインとは?

千葉市　マイ・タイムライン　検索

マイ・タイムラインは、大雨などで水害や土砂災害の発生リスクが高まっているときに、自分や家族が取るべき防災行動を時系列に整理し、まとめるものです。いざというとき慌てず行動できるよう、家族と一緒に考え、自分だけのマイ・タイムラインを作りましょう。マイ・タイムライン記入シートや作成マニュアルは、ホームページからダウンロードできます。

マイ・タイムライン作成例

【作成例】　世帯構成:私(夫)・妻・母(高齢者)　生活環境:土砂災害警戒区域

STEP1 自宅の状況を確認

あなたの住んでいる地域は?

☐浸水想定区域　☑土砂災害警戒区域

住んでいる場所の浸水想定深は?

原因(　　)　浸水深(　　)

STEP2 避難先・避難経路を決定

どこに避難する?　避難の途中で注意する場所は?

候補1　友人宅　【歩いて約 10 分】⇒【 土砂災害警戒区域は迂回 】

候補2　A中学校　【歩いて約 20 分】⇒【　　】

家族の連絡先 / 緊急連絡先

TEL ○○○-○○○-○○○　【友人】

TEL △△△-△△△-△△△　【親戚】

TEL ☆☆☆-☆☆☆-☆☆☆　【職場】

TEL ◇◇◇-◇◇◇-◇◇◇　【×××】

〔警戒レベル〕取るべき行動	〔レベル1〕災害への心構えを高める	〔レベル2〕自主避難など注意の呼びかけ	〔レベル3〕避難に時間がかかる人は危険な場所から避難!	〔レベル4〕危険な場所から全員避難!	〔レベル5〕災害の発生又は切迫!
避難情報 等		自主避難など	高齢者等避難	避難指示	
気象警報、災害情報 等	早期注意情報(警報級の可能性)	大雨注意報 / 洪水注意報	大雨警報 / 洪水警報	土砂災害警戒情報	
	テレビや気象庁のHPを確認		高潮注意報	高潮警報 / 高潮特別警報	
		氾濫注意情報	氾濫警戒情報	氾濫危険情報	
行動プラン わたしと家族	天気予報の確認 作成したマイ・タイムラインの再確認 非常用持出袋の確認 家族の今後の予定や居場所を確認 友人宅に避難させてもらうことを依頼	携帯電話の充電 家の雨戸を閉める ハザードマップで安全な経路を再確認 非常用持出品の準備	避難所の開設状況を確認 避難開始(母・妻) → 避難完了(母・妻)	避難開始(私) → 避難完了(私) 家族の避難に影響が出ない範囲で!	命の危険、直ちに安全確保!
行動プラン 地域		近所の人と避難方法などを情報交換	隣の高齢者宅に避難の呼びかけ	避難場所への通り道にある家に声掛け	
気象状況(例)	大雨の数日～約1日前	大雨の半日～数時間前	大雨の数時間～2時間前程度	→ →	数十年に一度の大雨