

## 第2回 千葉市災害対策本部本部員会議 ～次第～

日 時:令和3年7月3日(土)12:00～

場 所:本庁舎3階第1会議室

- 1 開会
- 2 本部長指示
- 3 各部からの報告  
(懸案及び今後の対応)
- 4 閉会

## 令和3年7月2日大雨の被害・対応状況等について

(令和3年7月3日11時00分現在)【第2報】

千葉市 総務局 危機管理部 危機管理課・防災対策課

## 1 気象状況等

## (1) 気象警報(銚子気象台発表)

月 日	曜日	発表時刻	対象地域	警報又は注意報の発表内容
7月2日	金	10:32	千葉市	【警報】大雨(土砂)【注意報】雷、強風、波浪、洪水
7月2日	金	23:59	千葉市	【警報】大雨(浸水害・土砂)、洪水【注意報】雷、強風、波浪
7月3日	土	6:36	千葉市	土砂災害警戒情報【警報】大雨、洪水【注意報】雷、強風、波浪

## (2) 降雨状況(雨量計観測値) ※千葉市役所と各区の雨量積算値が最大の観測点を記載

観測地点	中央区	中央区	花見川区	稲毛区	若葉区	緑区	美浜区
観測地点	千葉市役所	大森小	檜橋中	稲毛区役所	白井小	誉田中	美浜区役所
最高雨量(10分)	7.0mm	6.0mm	6.0mm	7.5mm	5.5mm	7.0mm	10.5mm
累積雨量	248.0mm	253.5mm	250.5mm	258.0mm	270.0mm	244.0mm	217.0mm

※7月2日 0:00 ~ 7月3日 11:00の値

## (3) 風速状況(気象庁HP...観測地点:千葉特別地域気象観測所)

最大風速 6.6m (7月3日00:04) 最大瞬間風速 9.7m (7月3日02:59)

## 2 職員配備

月 日	曜日	時刻	体制	配備人員等	備考
7月2日	金	10:50	災害警戒本部(注意配備)	111	
7月2日	金	17:30	災害警戒本部(警戒配備)	177	
7月3日	土	6:36	災害対策本部(第一配備)	713	

## 3 被害状況(7月3日11時00分現在)

区分	中央区	花見川区	稲毛区	若葉区	緑区	美浜区	合計	
人的被害	死者	0	0	0	0	0	0	
	行方不明者	0	0	0	0	0	0	
	負傷者	重傷	0	0	0	0	0	0
		軽傷	0	0	0	0	0	0
	停電に伴う被害	重傷	0	0	0	0	0	0
軽傷		0	0	0	0	0	0	
住家被害	全壊	0	0	0	0	0	0	
	半壊	0	0	0	0	0	0	
	一部破損	0	0	0	0	0	0	
	床上浸水	0	0	0	0	0	0	
	床下浸水	0	0	0	0	0	0	
非住家被害	建公物共	浸水	0	0	0	0	0	0
		上記以外	0	0	0	0	0	0
	舗外上(記等)店以	浸水	0	0	0	0	0	0
上記以外	0	0	0	0	0	0	0	
その他	文教施設	0	0	0	0	0	0	
	がけ崩れ	0	0	0	0	1	1	
	道路冠水	0	0	1	2	0	3	
	車両被害	0	0	0	0	0	0	
	倒木	0	0	0	0	0	0	
	上記以外	0	0	0	0	0	0	
合計	0	0	1	2	1	0	4	
公共土木施設被害額(単位:千円)	0	0	0	0	0	0	0	
農業被害	被害面積	h (農作物)	h (施設)	被害額	千円			

## 4 避難指示情報

発令時刻	対象地域	対象世帯人数	発令理由	解除
7/3(土)6時36分	市内全域	3,847世帯 (8,510人)	土砂災害警戒情報発令により	

## 5 避難所開設状況

別紙のとおり

令和3年7月2日大雨に伴う避難所開設状況及び避難者数  
7月3日11時現在

区	名称	避難者数				開設状況
		2日		3日		
		17:30 (人)	22:00 (人)	8:00 (人)	11:00 (人)	
中央	松ヶ丘公民館	0	0	0	0	○
	新宿公民館	0	0	0	0	○
	葛城公民館	0	0	0	2	○
	末広公民館	0	0	0	0	○
	椿森公民館	0	0	0	0	○
	川戸公民館	0	0	0	0	○
	星久喜公民館	0	0	0	0	○
	生浜公民館	0	2	2	3	○
	宮崎公民館	0	0	0	0	○
	計(9か所)	0	2	2	5	
花見川	花園公民館	0	0	0	0	○
	幕張公民館	0	0	0	0	○
	憤橋公民館	0	0	0	0	○
	検見川公民館	0	0	0	0	○
	花見川公民館	0	0	0	0	○
	こてはし台公民館	0	0	0	0	○
	朝日ヶ丘公民館	0	0	0	0	○
	さつきが丘公民館	0	0	0	0	○
	長作公民館	0	0	0	0	○
	幕張本郷公民館	0	0	0	0	○
	計(10か所)	0	0	0	0	
稲毛	稲毛公民館	0	0	0	0	○
	黒砂公民館	0	0	0	0	○
	草野公民館	0	0	0	0	○
	小中台公民館	0	0	0	0	○
	山王公民館	0	0	0	0	○
	千草台公民館	0	0	0	0	○
	都賀公民館	0	0	0	0	○
	轟公民館	0	0	0	0	○
	緑が丘公民館	0	0	0	0	○
	計(9か所)	0	0	0	0	
若葉	更科公民館	0	0	0	0	○
	白井公民館	0	0	0	0	○
	加曽利公民館	0	0	0	0	○
	大宮公民館	0	0	0	0	○
	若松公民館	0	0	0	0	○
	みつわ台公民館	0	0	0	0	○
	千城台公民館	0	0	0	0	○
	桜木公民館	0	0	0	0	○
	計(8か所)	0	0	0	0	
	緑	誉田公民館	0	0	0	0
土気公民館		0	0	0	2	○
越智公民館		0	0	0	0	○
おゆみ野公民館		0	0	0	0	○
椎名小学校					0	○
古市場公園体育館					0	○
計(6か所)		0	0	0	2	
避難者合計		0	2	2	7	



種別		3(土)				4(日)							
		12	15	18	21	0	3	6	9	12	15	18	21
大雨	土砂災害	■	■	■									
	浸水害												
洪水		■	■	■									
雷													

:特別警報級
  :警報級
  :注意報級

# 花見川区

## RCコメント

前線や湿った空気の影響で、大気の状態が不安定になっています。天気の急変や、強い雨の降る可能性がありますので、最新の情報にご注意ください。

## 災害リスクスケール

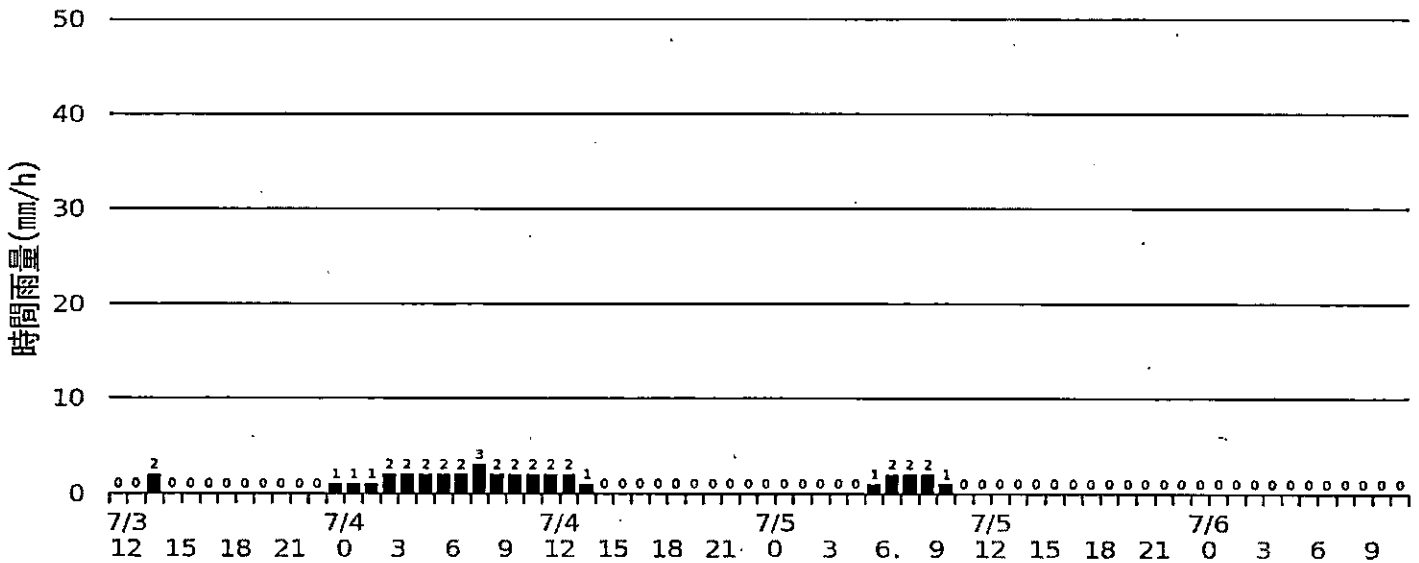
発表時刻 2021/07/03 11:00

種別	3(土)				4(日)								5(月)								6(火)			
	12	15	18	21	0	3	6	9	12	15	18	21	0	3	6	9	12	15	18	21	0	3	6	9
災害リスクスケール																								
大雨																								
暴風/強風																								

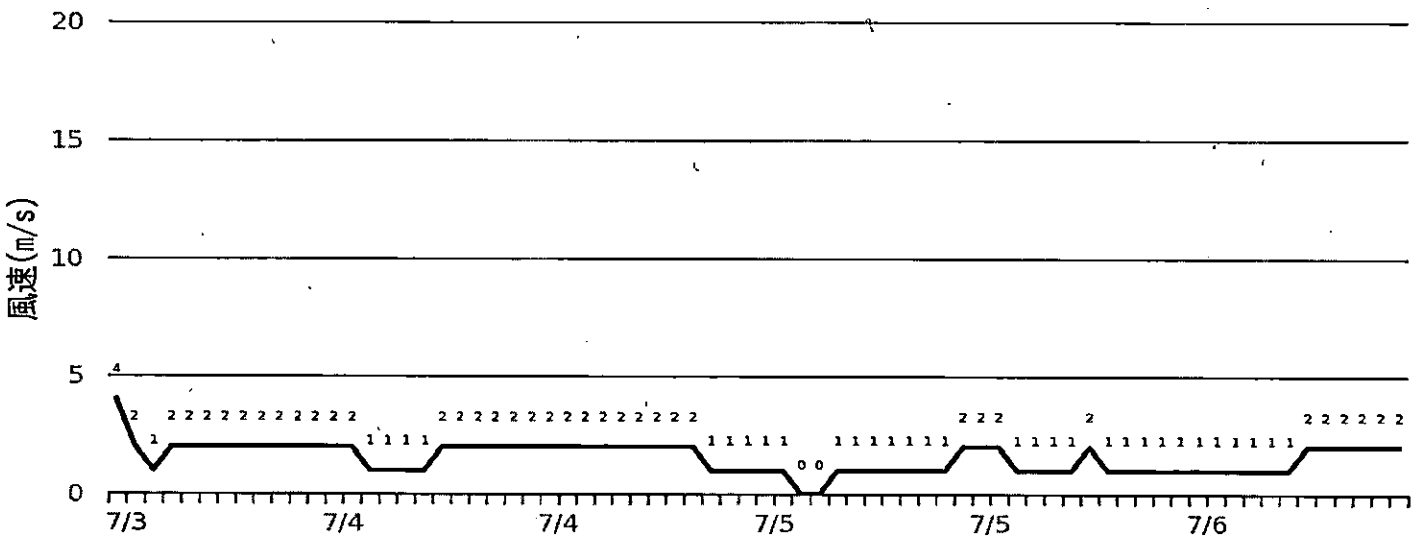
↑ 実況

■ :レベル5   ■ :レベル4   ■ :レベル3   □ :レベル2   ■ :レベル1

## 今後の降雨傾向



## 今後の風速傾向



種別	3(土)				4(日)							
	12	15	18	21	0	3	6	9	12	15	18	21
大雨	土砂災害	■										
	浸水害											
洪水	■											
雷												

:特別警報級
  :警報級
  :注意報級





種別		3(土)				4(日)							
		12	15	18	21	0	3	6	9	12	15	18	21
大雨	土砂災害	■											
	浸水害	■											
洪水		■											
雷													

:特別警報級
  :警報級
  :注意報級

# 若葉区

## RCコメント

前線や湿った空気の影響で、大気の状態が不安定になっています。天気の急変や、強い雨の降る可能性がありますので、最新の情報にご注意ください。

## 災害リスクスケール

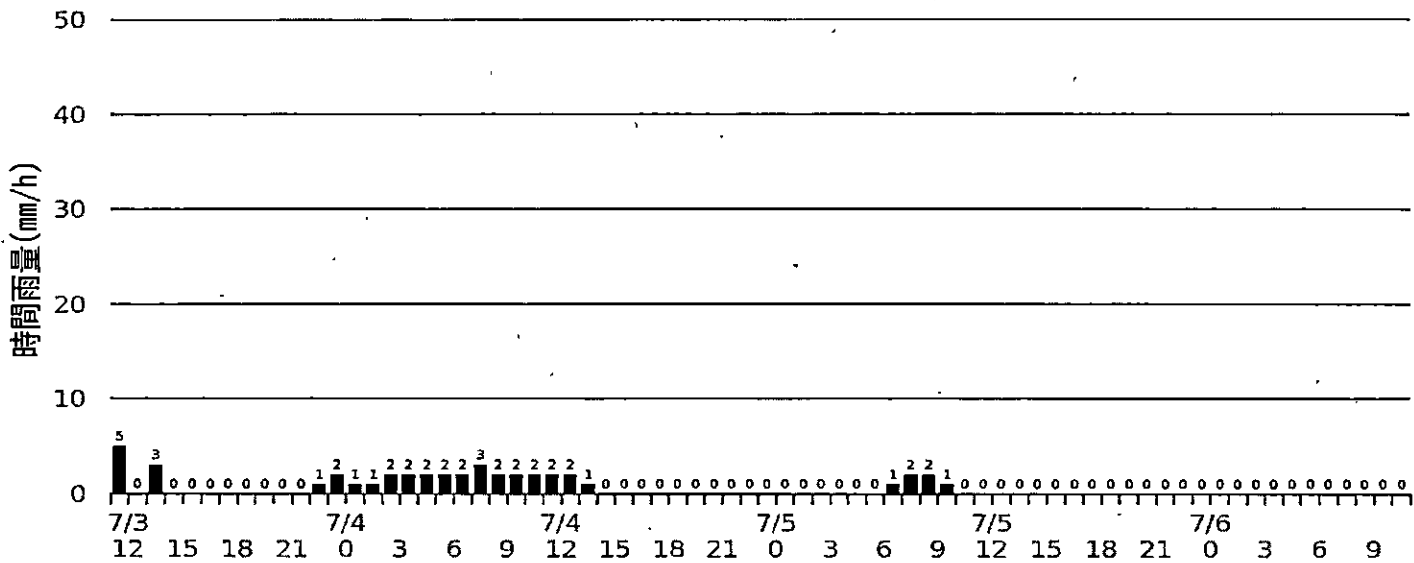
発表時刻 2021/07/03 11:00

種別	3(土)				4(日)				5(月)				6(火)											
	12	15	18	21	0	3	6	9	12	15	18	21	0	3	6	9	12	15	18	21	0	3	6	9
災害リスクスケール	[Risk Scale Data]																							
大雨	[Heavy Rain Data]																							
暴風/強風	[Strong Wind Data]																							

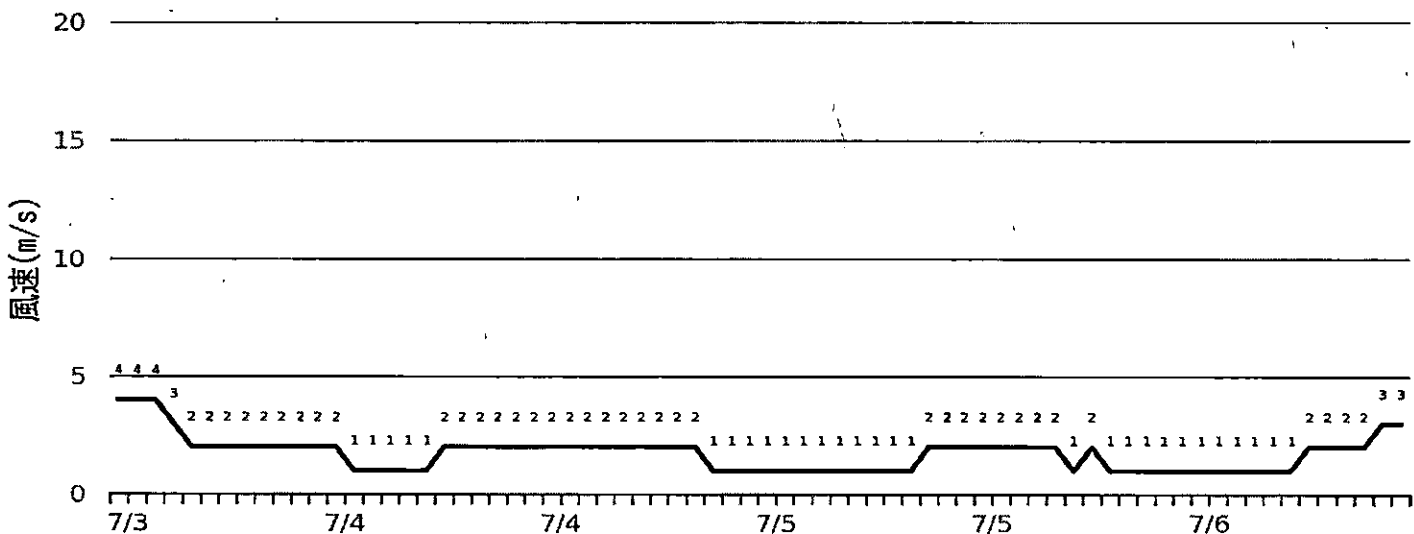
↑ 実況

:レベル5
  :レベル4
  :レベル3
  :レベル2
  :レベル1

## 今後の降雨傾向



## 今後の風速傾向



種別		3(土)				4(日)							
		12	15	18	21	0	3	6	9	12	15	18	21
大雨	土砂災害	■	■	■									
	浸水害	■	■	■									
洪水		■	■	■									
雷													

:特別警報級
  :警報級
  :注意報級

# 緑区

## RCコメント

前線や湿った空気の影響で、大気の状態が不安定になっています。天気の急変や、強い雨の降る可能性がありますので、最新の情報にご注意ください。

## 災害リスクスケール

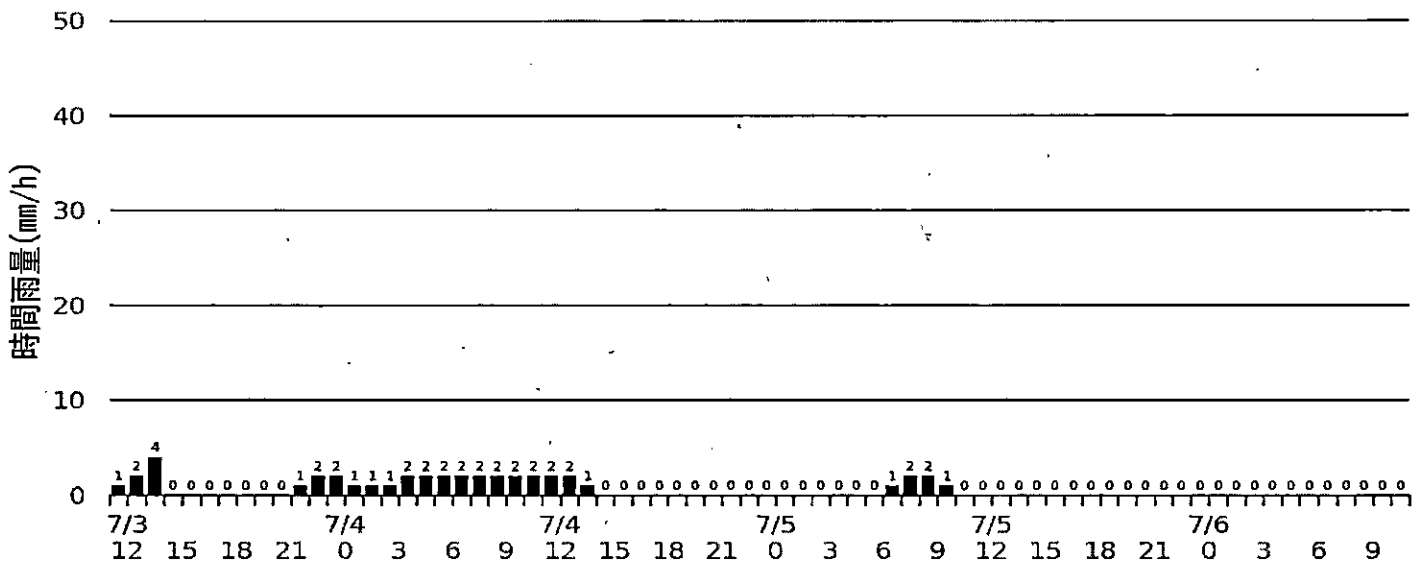
発表時刻 2021/07/03 11:00

種別	3(土)				4(日)								5(月)								6(火)			
	12	15	18	21	0	3	6	9	12	15	18	21	0	3	6	9	12	15	18	21	0	3	6	9
災害リスクスケール																								
大雨																								
暴風/強風																								

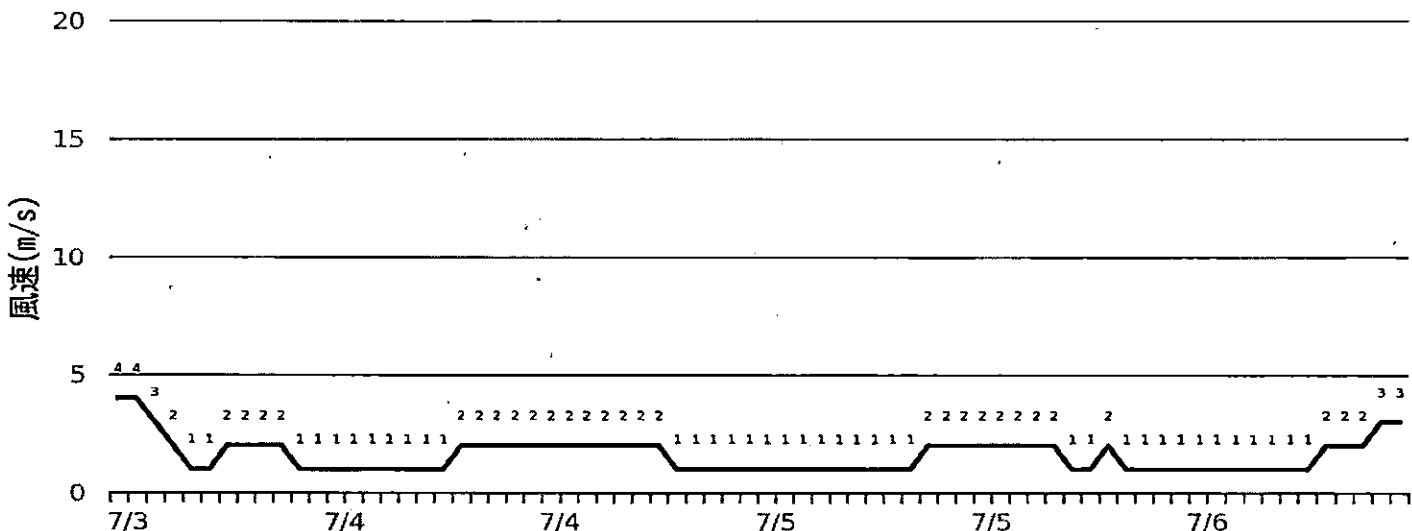
↑ 実況

: レベル5
  : レベル4
  : レベル3
  : レベル2
  : レベル1

## 今後の降雨傾向



## 今後の風速傾向



種別		3(土)				4(日)							
		12	15	18	21	0	3	6	9	12	15	18	21
大雨	土砂災害	■											
	浸水害												
洪水		■											
雷													

:特別警報級
  :警報級
  :注意報級

# 美浜区

## RCコメント

前線や湿った空気の影響で、大気の状態が不安定になっています。天気の急変や、強い雨の降る可能性がありますので、最新の情報にご注意ください。

## 災害リスクスケール

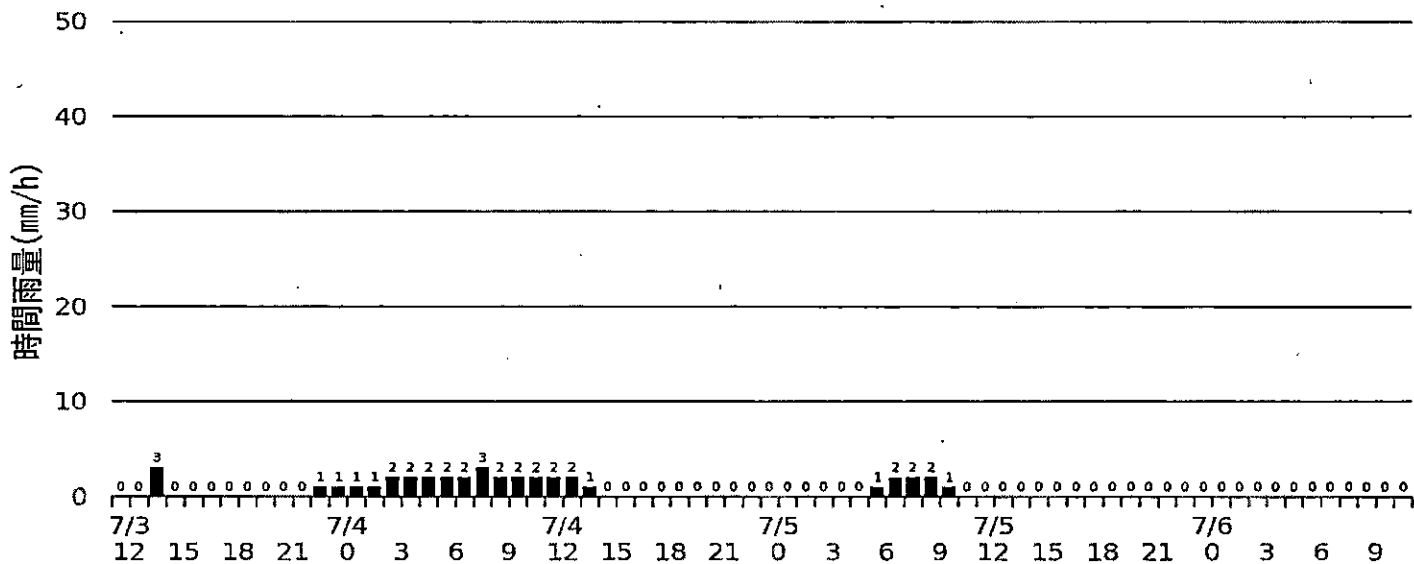
発表時刻 2021/07/03 11:00

種別	3(土)				4(日)				5(月)				6(火)											
	12	15	18	21	0	3	6	9	12	15	18	21	0	3	6	9	12	15	18	21	0	3	6	9
災害リスクスケール																								
大雨																								
暴風/強風																								

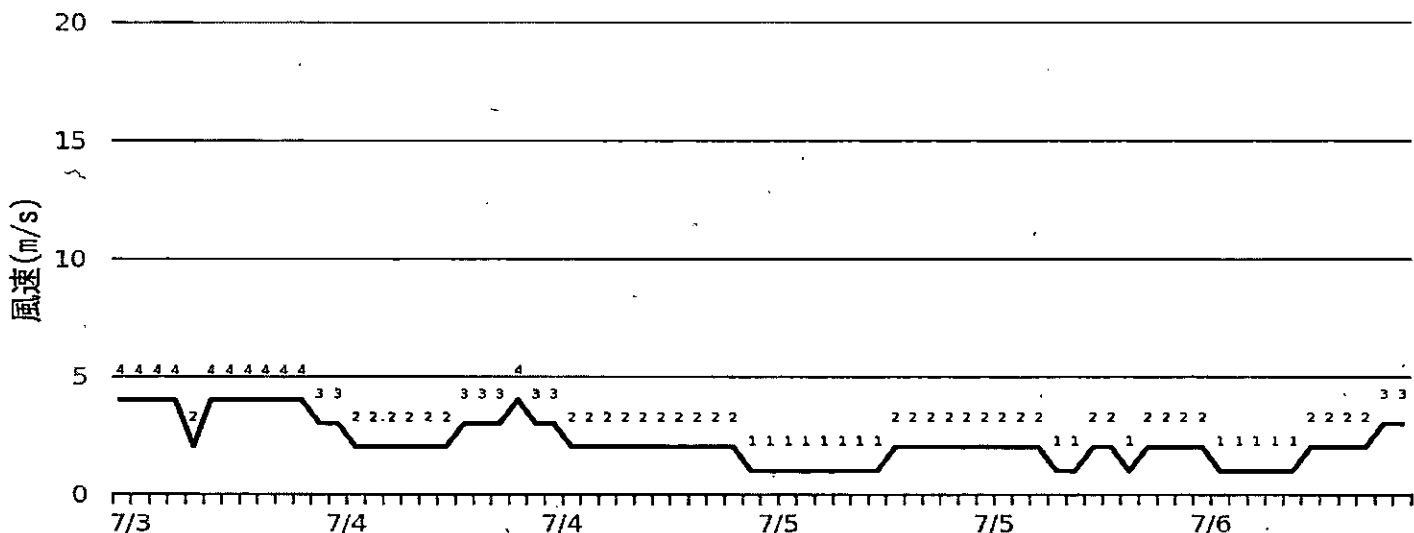
↑実況

- :レベル5
- :レベル4
- :レベル3
- :レベル2
- :レベル1

## 今後の降雨傾向



## 今後の風速傾向



種別		3(土)				4(日)							
		12	15	18	21	0	3	6	9	12	15	18	21
大雨	土砂災害	■	■										
	浸水害	■	■										
洪水		■	■										
雷													

:特別警報級
  :警報級
  :注意報級

# 消防局の体制

公開

(令和3年7月3日 11時00分現在)

《消防局》

## 1 気象状況等

気象警報(銚子気象台発表)

月 日	曜日	発令時刻	対象地域	警報又は注意報の発令内容
7月2日	金	10:32	千葉市	大雨警報
7月2日	金	23:59	千葉市	大雨警報・洪水警報
7月3日	土	6:36	千葉市	土砂災害警戒情報

## 2 配備体制(時系列)

月 日	曜日	時刻	体制	配備人員等	備考
7月2日	金	10:32	風水害注意配備体制	警防課4人	
7月3日	土	6:36	風水害警戒配備体制	当務員212人 局46人 各署141人	

## 3 配備人員・部隊数

	当務員	招集員	計		備考
	人員	人員	現在員	部隊	
局		46	46	0	自所属 20 統制部 21 指令課 5
中央	43	38	81	20	
花見川	36	20	56	14	
稲毛	20	12	32	7	
若葉	44	21	65	16	
緑	40	36	76	15	
美浜	29	22	51	13	
計	212	195	407	85	

## 4 災害出動(速報値)

月 日	時間	種別	区	町名	内容
7月3日	8:37	風水害	緑区	誉田町2丁目	道路冠水
7月3日	9:31	緊急確認	若葉区	千城台南4丁目	池の水の確認
7月3日	10:33:00	風水害	美浜区	美浜	敷地内冠水



## ホームタウン千葉市デーのイベント一部中止について

本日、プロサッカーチーム ジェフユナイテッド千葉の公式戦に合わせて開催を予定していた『ホームタウン千葉市デー』（千葉市主催 開催場所：フクダ電子アリーナ）のイベントにつきまして、「令和3年7月2日の大雨」の影響により、下記のとおり一部中止といたしました。

○親子サッカー教室 15時～17時 開催場所 ユナイテッドパーク

※その他のイベントにつきましては、予定どおり実施します。