

NO	図面番号	対象区	主な町名
4-12-1	1	花見川区	幕張町1丁目
4-12-2	2	花見川区	幕張本郷7丁目
4-12-3	3	花見川区	武石町1丁目・畑町・瑞徳1丁目・幕張町3丁目・幕張町4丁目
4-12-4	4	花見川区	長作町・天戸町
4-12-5	5	花見川区	畑町
4-12-6	6	花見川区	犢橋町
4-12-7	7	稲毛区	小仲台6丁目・小仲台9丁目・小中台町
4-12-8	8	稲毛区	黒砂3丁目・黒砂4丁目・稲丘町
4-12-9	9	若葉区	殿台町・源町・みつわ台2丁目
4-12-10	10	若葉区	貝塚町
4-12-11	11	中央区	亥鼻1丁目・亥鼻2丁目・葛城1丁目・市場町・千葉寺町
4-12-12	12	中央区	矢作町・星久喜町
4-12-13	13	中央区	宮崎1丁目・宮崎町
4-12-14	14	中央区	仁戸名町
4-12-15	15	中央区	大森町・大巖寺町・生実町・今井町・蘇我5丁目
4-12-16	16	中央区・緑区	生実町・椎名崎町
4-12-17	17	緑区	落井町・刈田子町・富岡町・中西町・大金沢町・茂呂町
4-12-18	18	若葉区	坂月町
4-12-19	19	若葉区	大草町・北谷津町・千城台南4丁目
4-12-20	20	若葉区	多部田町
4-12-21	21	若葉区	北谷津町・多部田町・高根町
4-12-22	22	若葉区	更科町
4-12-23	23	若葉区	小間子町・上泉町・下泉町
4-12-24	24	緑区	高田町
4-12-25	25	若葉区	中野町
4-12-26	26	緑区	下大和田町
4-12-27	27	緑区	大椎町・越智町・大木戸町
4-12-28	28	緑区	小食土町
4-12-29	29	稲毛区	黒砂1丁目・黒砂2丁目
4-12-30	30	中央区	椿森6丁目・東千葉1丁目
4-12-31	31	若葉区	東寺山町
4-12-32	32	稲毛区	稲毛町5丁目・稲毛町4丁目
4-12-33	33	稲毛区	稲丘町・稲毛東2丁目
4-12-34	34	中央区	星久喜町
4-12-35	35	中央区	大巖寺町・花輪町
4-12-36	36	中央区	南生実町
4-12-37	37	若葉区	上泉町・下泉町
4-12-38	38	緑区	越智町
4-12-39	39	花見川区	花島町・柏井町
4-12-40	40	花見川区	長作町・天戸町
4-12-41	41	花見川区	幕張町・幕張本郷
4-12-42	42	花見川区	犢橋町・源町
4-12-43	43	花見川区	検見川町
4-12-44	44	中央区・若葉区	亥鼻1丁目・都町・東寺山町・高品町・貝塚町
4-12-45	45	中央区・若葉区	都町・加曾利町・高品町・貝塚町
4-12-46	46	中央区・若葉区	星久喜町・仁戸名町・大宮町
4-12-47	47	若葉区	下田町
4-12-48	48	若葉区	北谷津町・中田町
4-12-49	49	若葉区	古泉町・富田町・小間子町
4-12-50	50	若葉区	五十土町・佐和町
4-12-51	51	若葉区	中野町

4-12 土砂災害ハザードマップ

1 花見川区幕張町1丁目



4-12 土砂災害ハザードマップ

2 花見川区幕張本郷7丁目



4-12 土砂災害ハザードマップ

3 花見川区武石町1丁目・畑町・瑞穂1丁目・幕張町3丁目・幕張町4丁目・幕張本郷7丁目



4-12 土砂災害ハザードマップ

4 花見川区長作町・天戸町



4-12 土砂災害ハザードマップ

5 花見川区畑町



4-12 土砂災害ハザードマップ

6 花見川区横橋町



4-12 土砂災害ハザードマップ

7 稲毛区小仲台 6 丁目・小仲台 9 丁目・小中台町



4-12 土砂災害ハザードマップ

8 稲毛区黒砂 3 丁目・黒砂 4 丁目・稲丘町



4-12 土砂災害ハザードマップ

9 若葉区殿台町・源町・みつわ台2丁目



4-12 土砂災害ハザードマップ

10 若葉区貝塚町



4-12 土砂災害ハザードマップ

11 中央区亥鼻1丁目・亥鼻2丁目・葛城1丁目・市場町・千葉寺町



4-12 土砂災害ハザードマップ
12 中央区矢作町・星久喜町



4-12 土砂災害ハザードマップ

13 中央区宮崎1丁目・宮崎町



4-12 土砂災害ハザードマップ

14 中央区仁戸名町



4-12 土砂災害ハザードマップ

15 中央区大森町・大蔵寺町・生実町・今井町・蘇我5丁目



4-12 土砂災害ハザードマップ

16 中央区生実町・緑区椎名崎町



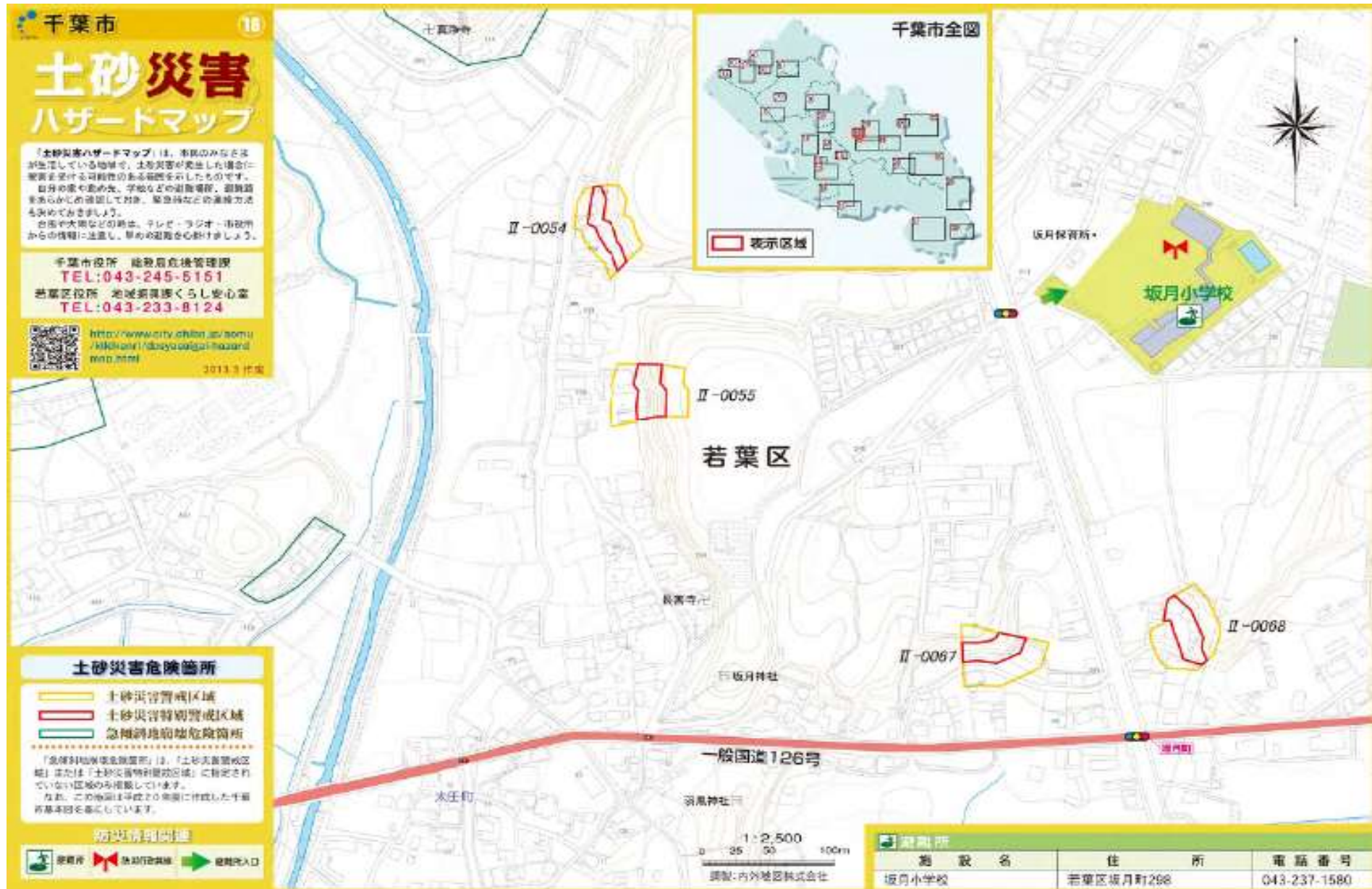
4-12 土砂災害ハザードマップ

17 緑区落井町・刈田子町・富岡町・中西町・大金沢町・茂呂町



4-12 土砂災害ハザードマップ

18 若葉区坂月町



4-12 土砂災害ハザードマップ

19 若葉区大草町・北谷津町・千城台南4丁目



4-12 土砂災害ハザードマップ

20 若葉区多部田町



4-12 土砂災害ハザードマップ

21 若葉区北谷津町・多部田町・高根町



4-12 土砂災害ハザードマップ

22 若葉区更科町



4-12 土砂災害ハザードマップ

23 若葉区小間子町・上泉町・下泉町



4-12 土砂災害ハザードマップ

24 緑区高田町



4-12 土砂災害ハザードマップ

25 若葉区中野町



4-12 土砂災害ハザードマップ

26 緑区下和田町



4-12 土砂災害ハザードマップ

27 緑区大椎町・越智町・大木戸町



4-12 土砂災害ハザードマップ

28 緑区小食土町



4-12 土砂災害ハザードマップ

29 稲毛区黒砂1丁目、黒砂2丁目



4-12 土砂災害ハザードマップ

30 中央区椿森6丁目、東千葉1丁目



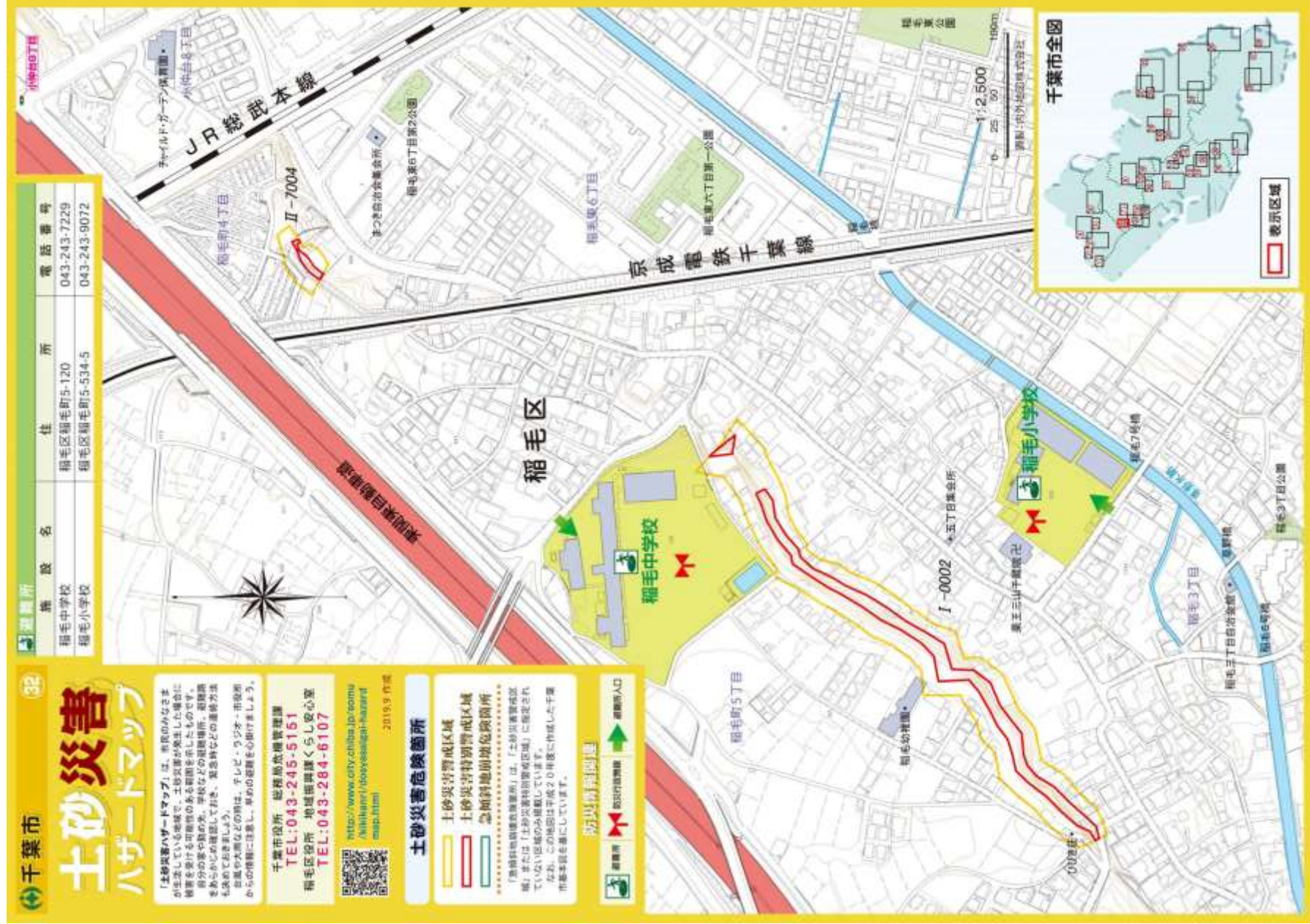
4-12 土砂災害ハザードマップ

31 若葉区東寺山町



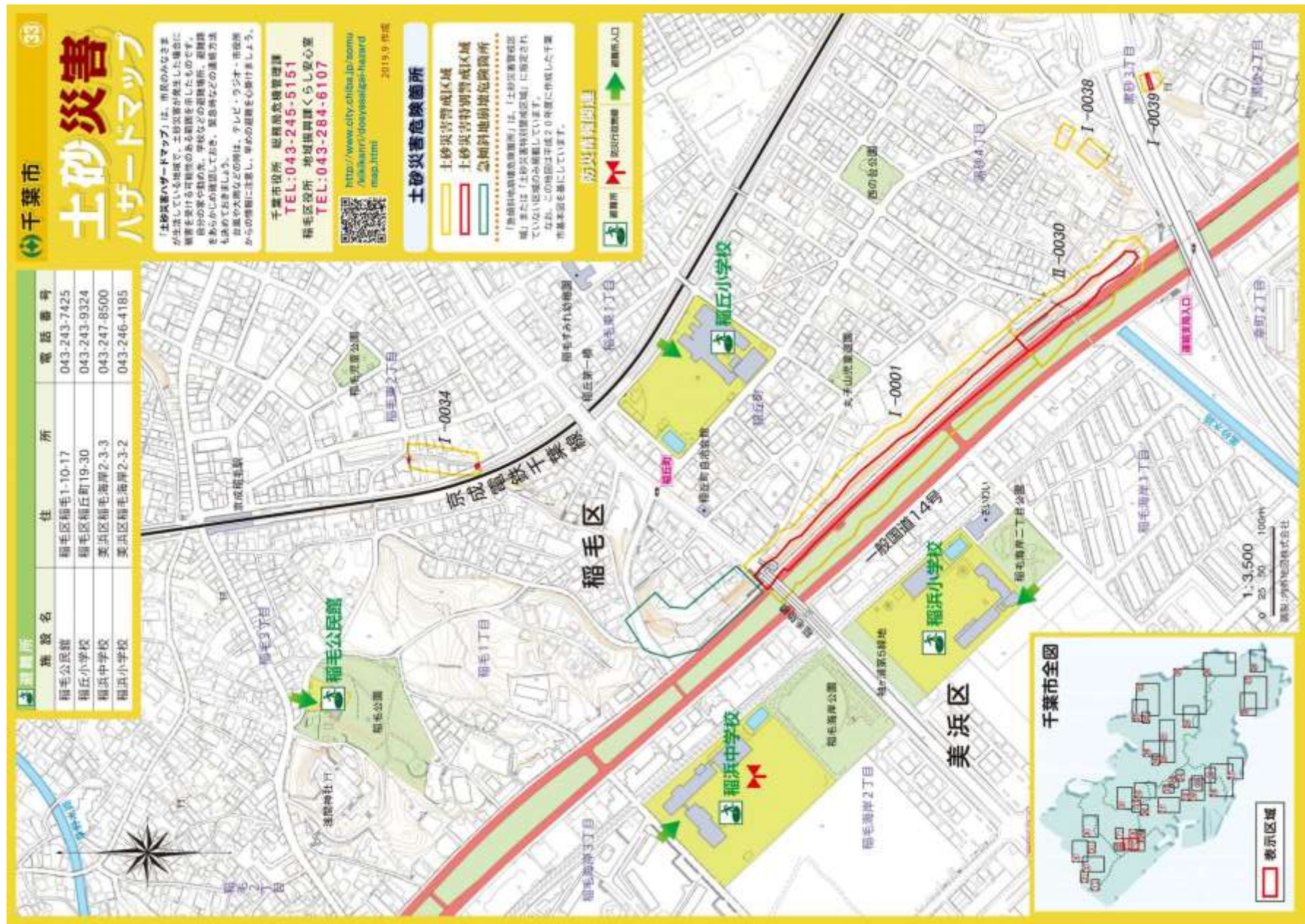
4-12 土砂災害ハザードマップ

32 稲毛区稲毛町5丁目、稲毛町4丁目



4-12 土砂災害ハザードマップ

33 稲毛区稲丘町、稲毛東2丁目



4-12 土砂災害ハザードマップ

34 中央区星久喜町



4-12 土砂災害ハザードマップ

36 中央区南生実町



4-12 土砂災害ハザードマップ

37 若葉区上泉町、下泉町



4-12 土砂災害ハザードマップ

38 緑区越智町



4-12 土砂災害ハザードマップ

39 花見川区花島町、柏井町



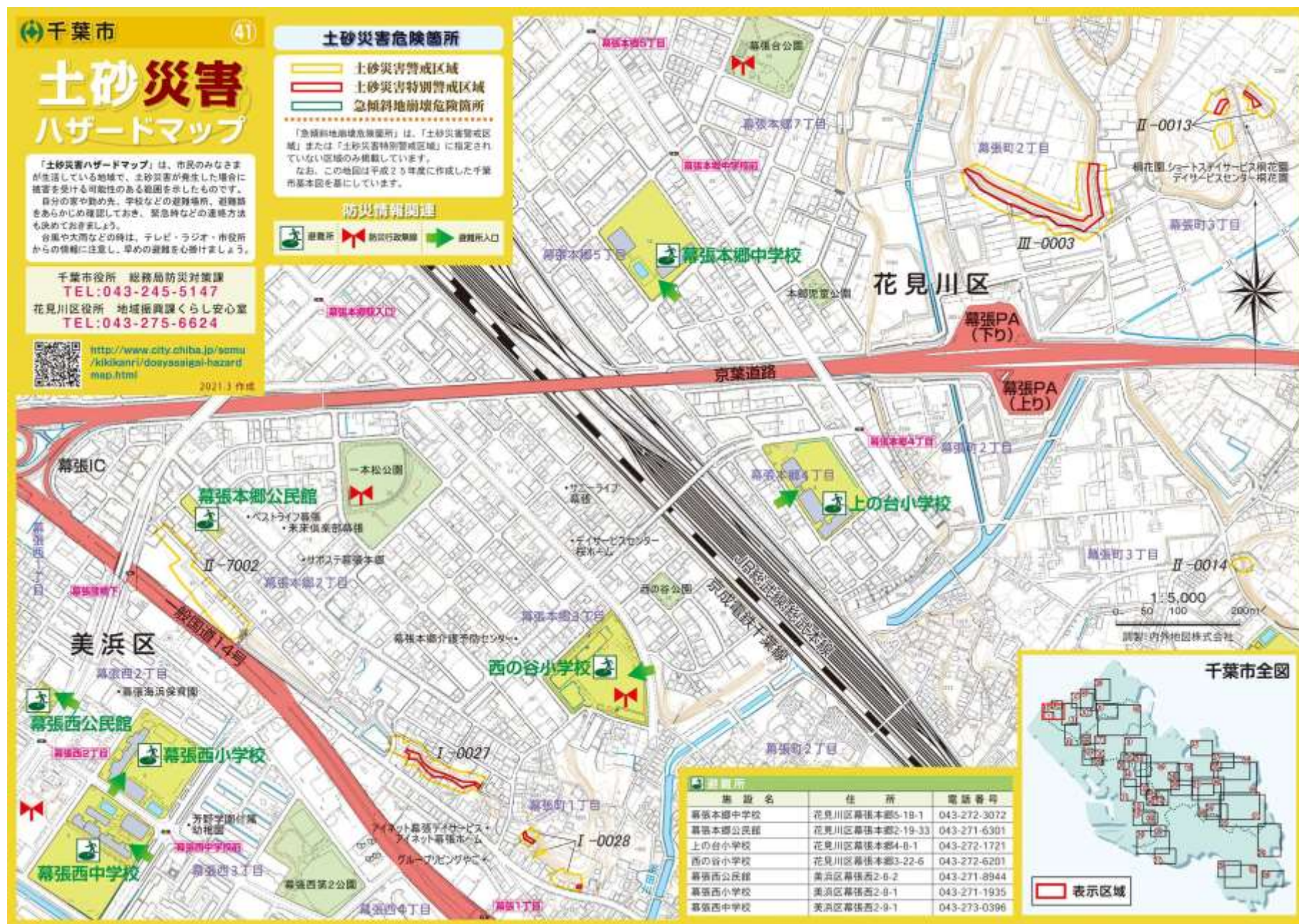
4-12 土砂災害ハザードマップ

40 花見川区長作町、天戸町



4-12 土砂災害ハザードマップ

41 花見川区幕張町、幕張本郷



4-12 土砂災害ハザードマップ

42 花見川区横橋町、源町



4-12 土砂災害ハザードマップ

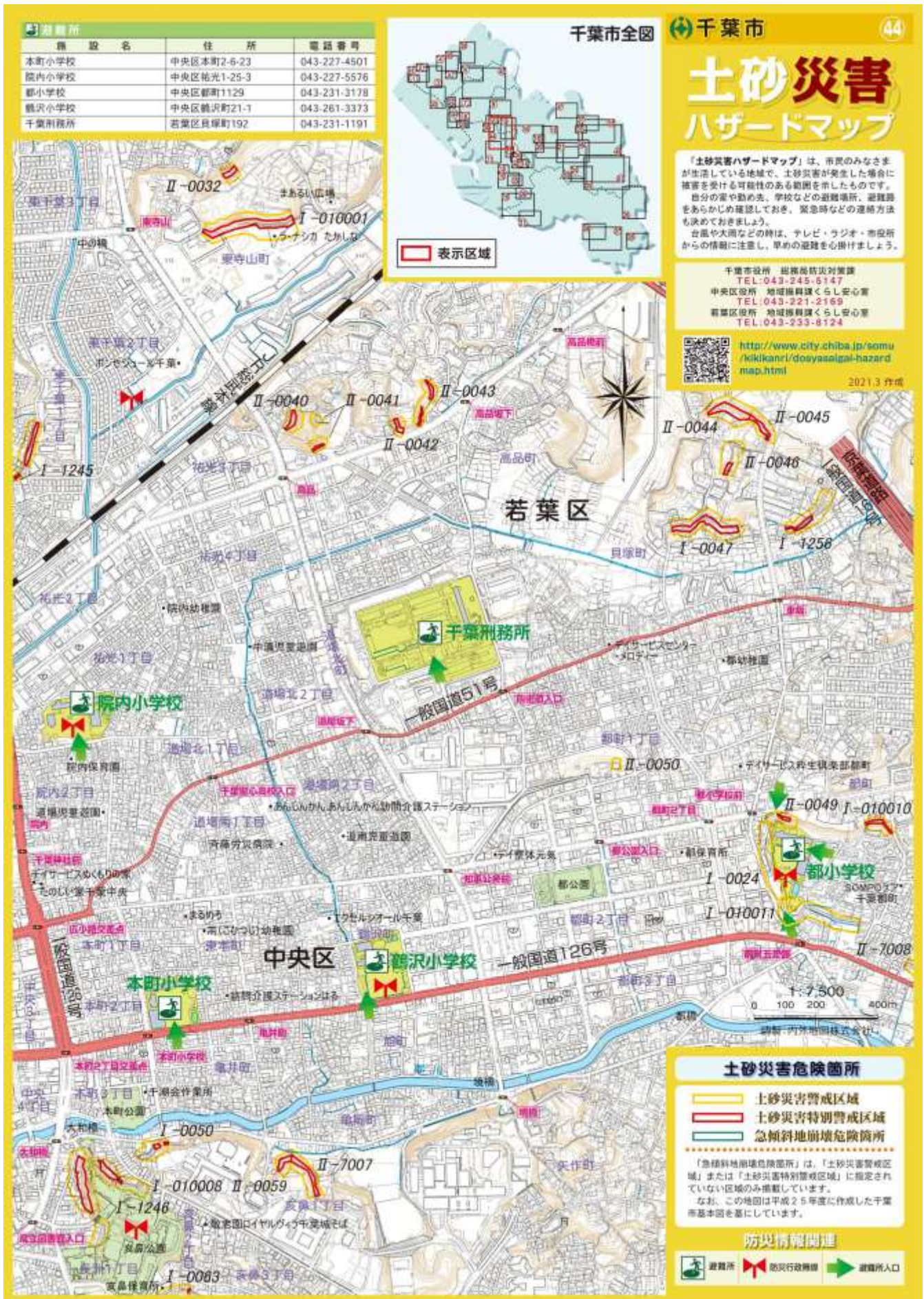
43 花見川区検見川町



4-12 土砂災害ハザードマップ

44 中央区亥鼻1丁目、都町

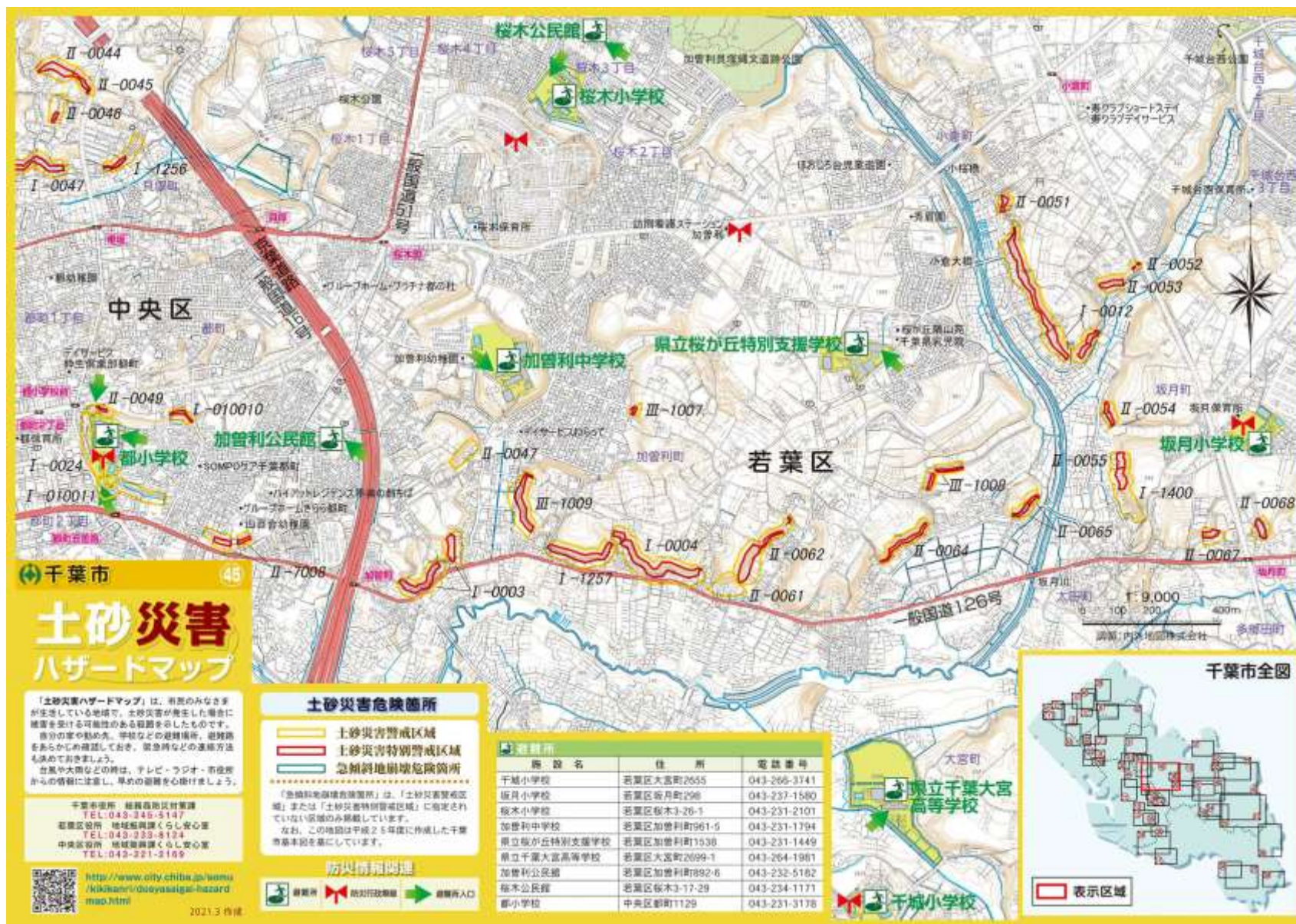
若葉区東寺山町、高品町、貝塚町



4-12 土砂災害ハザードマップ

45 中央区都町

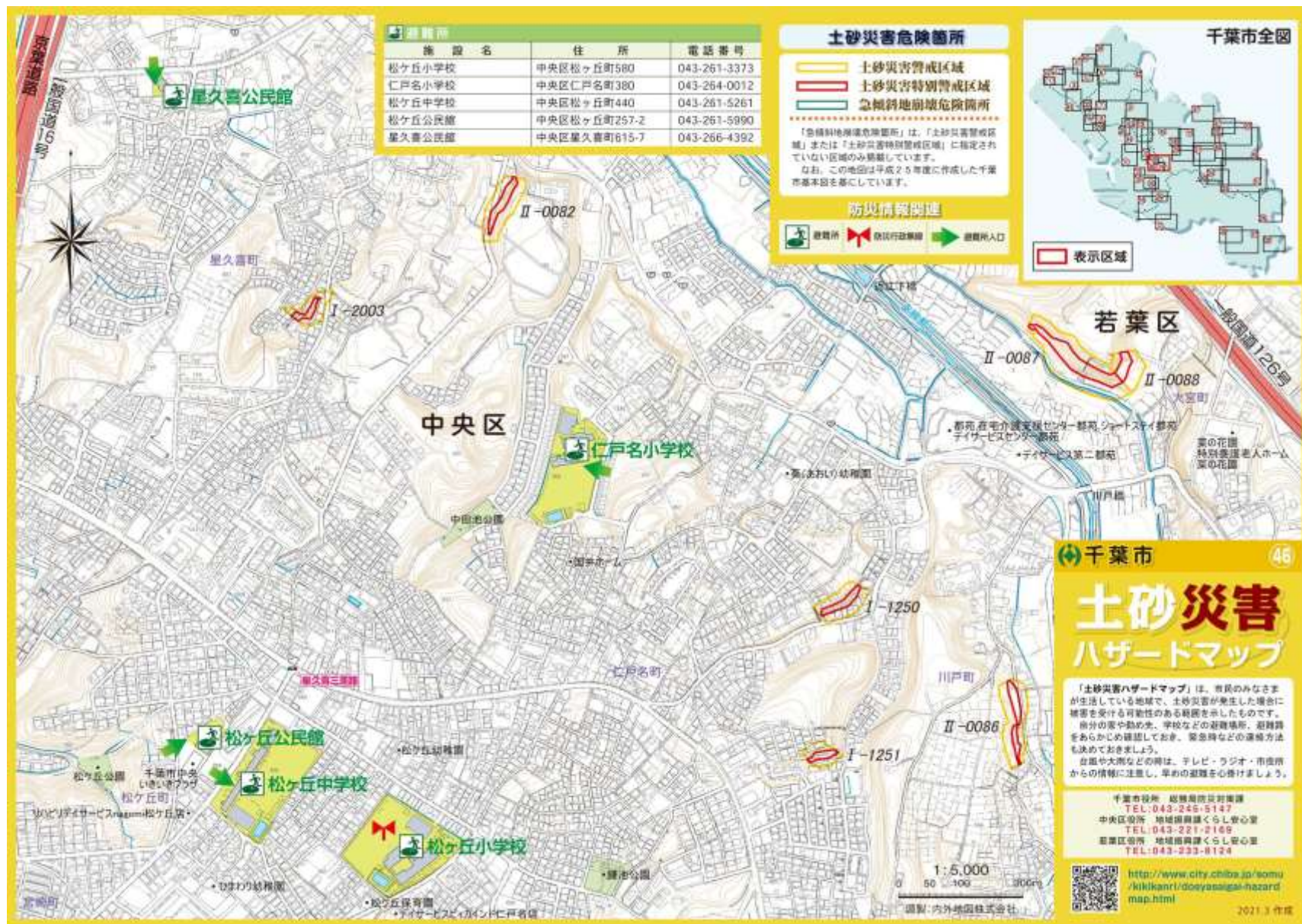
若葉区加曾利町、高品町、貝塚町



4-12 土砂災害ハザードマップ

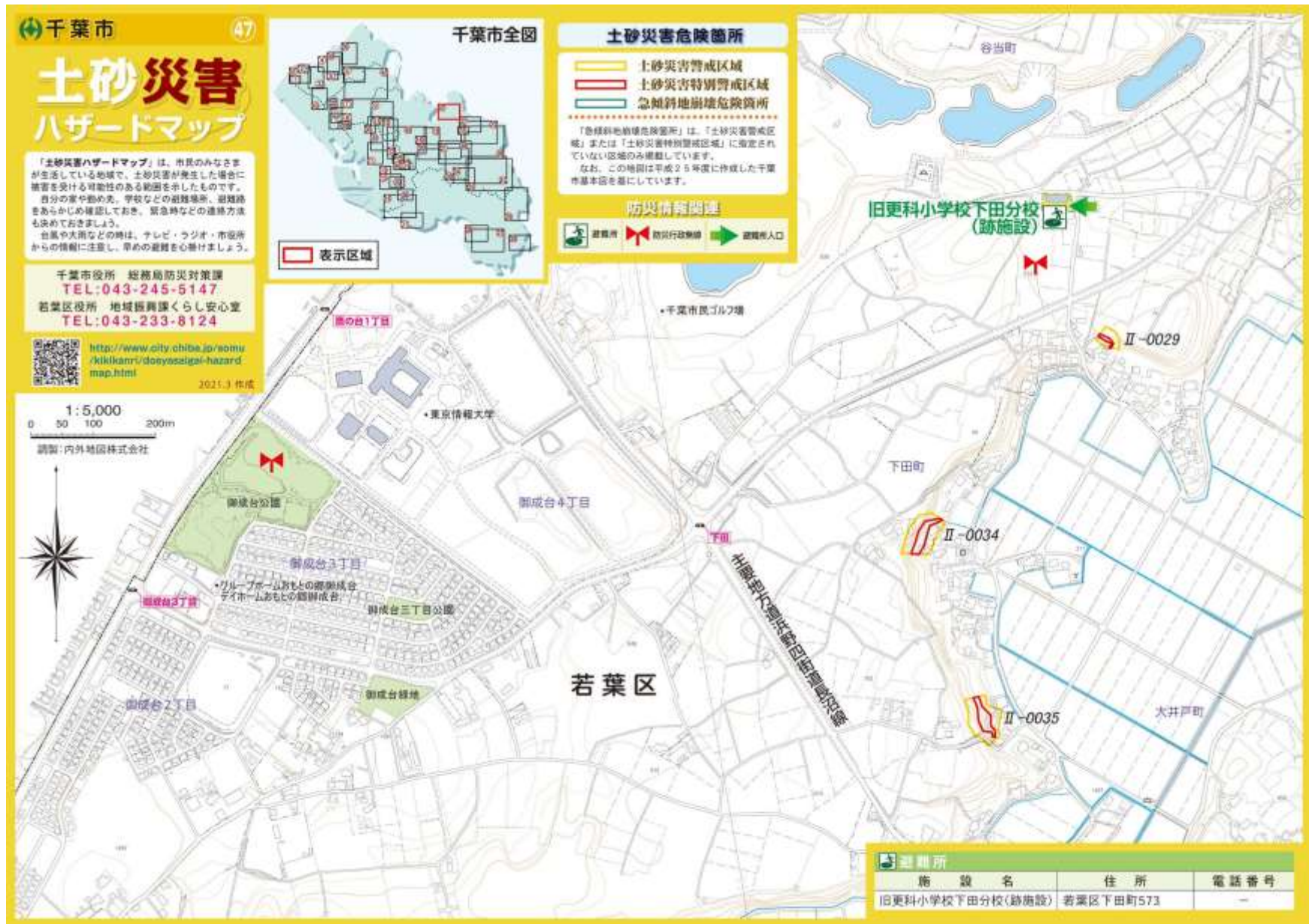
46 中央区星久喜町、仁戸名町

若葉区大宮町



4-12 土砂災害ハザードマップ

47 若葉区下田町



4-12 土砂災害ハザードマップ

48 若葉区北谷津町、中田町



4-12 土砂災害ハザードマップ

49 若葉区古泉町、富田町、小間子町



4-12 土砂災害ハザードマップ

50 若葉区五十土町、佐和町



4-12 土砂災害ハザードマップ

51 若葉区中野町





千葉市 土砂災害ハザードマップ

～土砂災害のことをよく知り、災害に備えて、大切な命を守りましょう～

保存版

千葉市で起こりうる土砂災害

土砂災害は大きく分けてがけ崩れ・地すべり・土石流の3種類ありますが、千葉市の一部では「**がけ崩れ（急傾斜地の崩壊）**」の危険性があります。

がけ崩れ（急傾斜地の崩壊）とは？



「がけ崩れ」は、大雨によって雨水が地面に浸み込み土の抵抗力が弱くなり、斜面（崖）が突然崩れ落ちる現象です。短時間で発生し、崩れた土砂が斜面の高さの倍以上まで高くことがありますので逃げ遅れると大変危険です。

●前兆現象に注意！

土砂災害が起こる前は、がけに変化が現れます。見かけたら早めに安全な場所へ避難しましょう。

- ・落ち目が出る
- ・小石が落ちてくる
- ・水が吹き出す

マップを見て土砂災害警戒区域や避難所を確認しましょう

土砂災害警戒区域	黄色で囲われた範囲は「土砂災害により、住民の生命または身体に被害が生じるおそれのある区域」です。情報伝達の周知、警戒避難体制の整備が行われます。
土砂災害特別警戒区域	赤色で囲われた範囲は「土砂災害により、建築物が破壊され、住民の生命または身体に著しい被害が生じるおそれのある区域」です。特定の規制行為の制限、建築物の構造規制などが行われます。
急傾斜地崩壊危険箇所	斜面の崩壊により、住民の生命または身体に被害が生じるおそれのある区域のことをいいます。将来的に土砂災害警戒区域に指定される予定です。
避難所	住宅に危険が予想されたり、住宅が損壊するなど、生活の場が失われた場合に、一時的に宿泊滞在する施設です。

※土砂災害警戒区域外でも土砂災害が起きる可能性もあります。危険だと思う場所があれば、事前にハザードマップに書き込んでおきましょう。

雨が強くなったら、テレビやラジオなどで気象情報を収集しましょう

テレビ

- NHK(地デジ 1ch)
- 千葉テレビ(地デジ 3ch)
- JCN 千葉(地デジ 11ch)



インターネット

- 孩子地方気象台
<http://www.jma-net.go.jp/choshi/>
- 千葉県土砂災害警戒情報システム
<http://dosyabo.bousai.pref.chiba.lg.jp/>
- 千葉市 安全・安心のまちづくりポータルページ
<http://www.city.chiba.jp/portal/machi/index16>



ラジオ

- bayfm(FM 78.0 MHz)



普段から確認しましょう

避難経路の確認



火災時には逃げ遅れやすくなってしまふこともあるので、避難経路までの確認は、避難前に行いましょう。

災害情報の入手



雨が強くなってきたら、気象情報、用いしおなどの情報を積極的に入手しましょう。

非常持ち出し袋の準備



非常持ち出し袋を事前に準備しましょう。また、持ち出すものは必要最低限にしましょう。

避難時の助け合い



自力で避難することが困難な方は手助けが必要ですが、お年寄りや障害をお持ちの方が安全に避難できるように協力しましょう。

わが家の防災メモ

- 最寄りの避難所
- 家族などの連絡先

名 前	会 社 ・ 学 校 等	電 話 番 号

千葉市