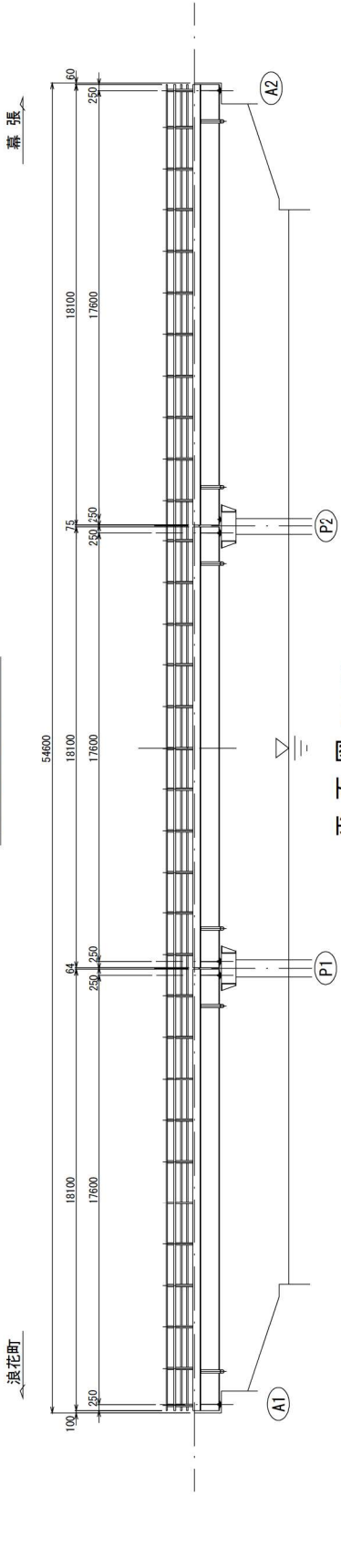
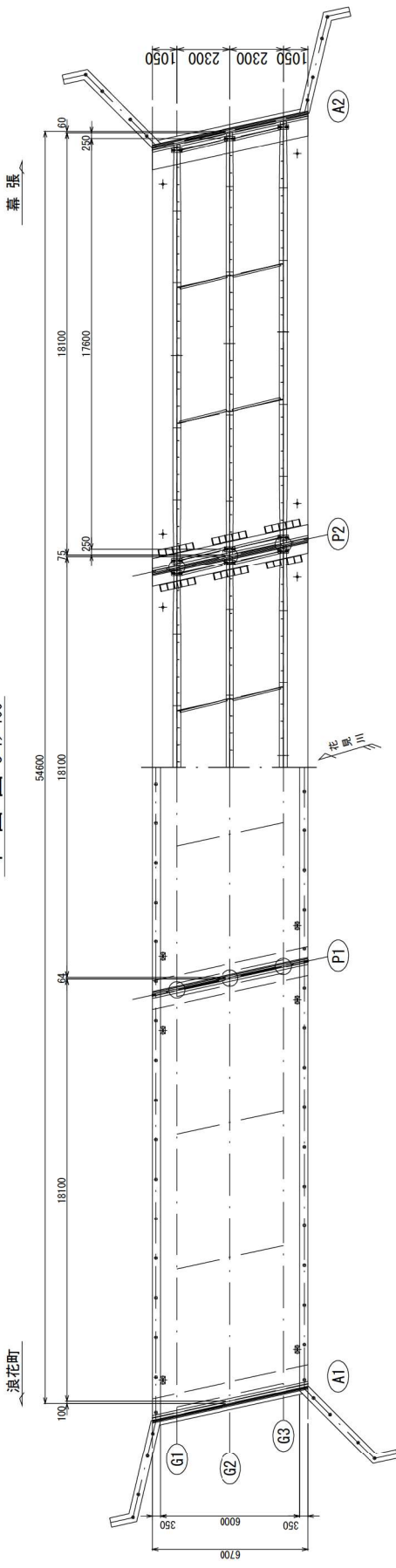


浪花橋 全体一般図

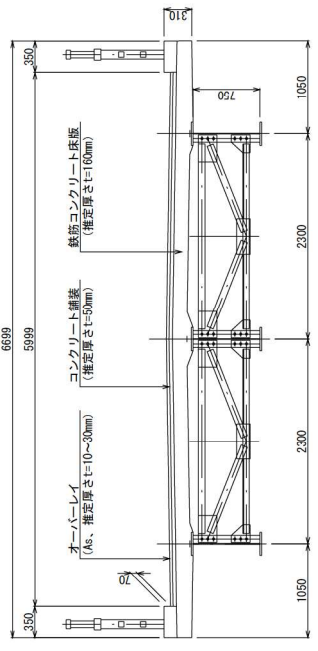
側面図 S=1/100



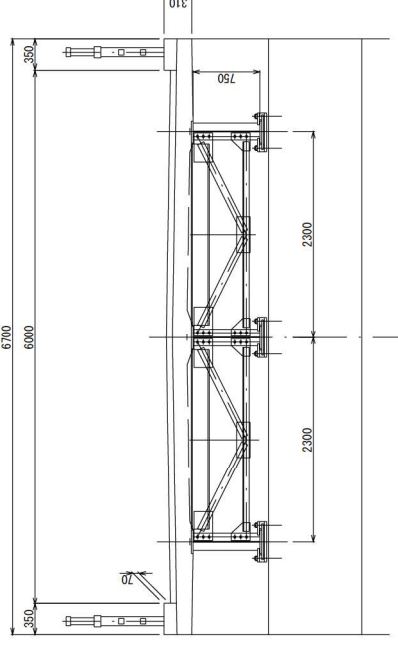
平面図 S=1/100



中間部



支点部



【注記】
・本図は現地調査をもとに作成している。

工事		設計者氏名	
平成	年度	課	長
浪線名	市道浪花町39号線	千葉市建設局土木部花見川・糟毛土木事務所	
工事箇所	千葉市花見川区浪花町地内		
図面種別	浪花橋 全体一般図		
図面番号	全 19 葉の内 第 1 号		
縮尺図示	内容表示		