

災害から選ぶ

ご確認されたい災害をお選びください

見たい方のマップを  
選択してください。



地震に関するマップ

問合せ先：防災対策課  
043-245-5147



風水害に関するマップ

問合せ先  
高潮・土砂：防災対策課 043-245-5147  
洪水：都市河川課 043-245-5392  
内水：雨水対策課 043-245-5613

このページのお問い合わせ先

**総務局 防災対策課**

千葉市中央区千葉港1番1号 千葉市役所3階  
電話：043-245-5147  
bosaitaisaku.GE@city.chiba.lg.jp

確認事項

『千葉市地震・風水害ハザードマップ(WEB版)』のご利用に際しましては、あらかじめ[利用条件](#)を必ずご確認ください。  
利用条件の全ての内容をご確認のうえ、同意いただける場合は、ページ下の「同意する」ボタンを選択してください。  
同意いただけない場合は、ページ下の「同意しない」のボタンを選択してください。

同意する

同意しない

同意を押してください。

各種マップの利用条件や作成条件については  
こちらに記載しております。

このページのお問い合わせ先

**総務局 防災対策課**

千葉市中央区千葉港1番1号 千葉市役所3階  
電話：043-245-5147  
bosaitaisaku.GE@city.chiba.lg.jp

住所検索

地震

風水害

住所検索が可能です。  
対象地を入力、「Enter」  
を押してください。

- 洪水（浸水深（計画規模））
- 洪水（浸水深（想定最大規模））
- 洪水（浸水継続時間）
- 洪水（家屋倒壊等氾濫区域（氾濫流））
- 洪水（家屋倒壊等氾濫区域（河岸侵食））
- 内水（浸水深（想定最大規模））
- 内水（浸水継続時間）
- 高潮（浸水深（想定最大規模））
- 高潮（浸水継続時間）

クリックすると見たい  
マップが選択できます。  
画面上では複数のマップを  
重ね合わせが可能です。

地震と風水害のマップを切り替える場合は、  
選択中のマップのチェックを全て外すと  
切り替えられます。

- 洪水
- 内水
- 高潮
- 地震
- 津波

土砂災害

	<b>土砂災害警戒区域</b> 土砂災害により、住民の生命又は身体に危険が生じる恐れがある区域で、情報伝達の周知、警戒避難体制の整備が行われています。
	<b>土砂災害特別警戒区域</b> 土砂災害により、建物が破壊され、住民の生命又は身体に著しい危険が生じる恐れがある区域で、特定の開発行為の制限、建築物の構造規制等が行われています。
	<b>土砂災害危険箇所</b> 斜面の崩落により、住民の生命又は身体に危険が生じる恐れがある区域で、将来的に土砂災害警戒区域に指定される予定です。

クリックすると  
凡例が見られます。

スマートフォンの場合は、  
右上の「メニュー」から  
入力・選択します。



マップ印刷

印刷





1. 印刷の向きを選択してください。

印刷する場合は、ここをクリックしてください。  
複数のマップを重ねた状態での印刷はできません。

縦・横を選択し、印刷プレビューを押してください。







洪水 ▼

浸水深 (計画規模)

	1m以上2m未満
	2m以上3m未満
	3m以上5m未満
	5m以上10m未満

浸水深 (想定最大規模)

概ね1,000年に1度起こりうる降雨により河川が氾濫した場合に、想定される浸水区域及び水深を表示しています。  
※対象河川：都川、霞川、支川都川、坂月川、小中川

	0.5m未満
	0.5m以上1.0m未満
	1m以上2m未満
	2m以上3m未満
	3m以上5m未満
	5m以上10m未満

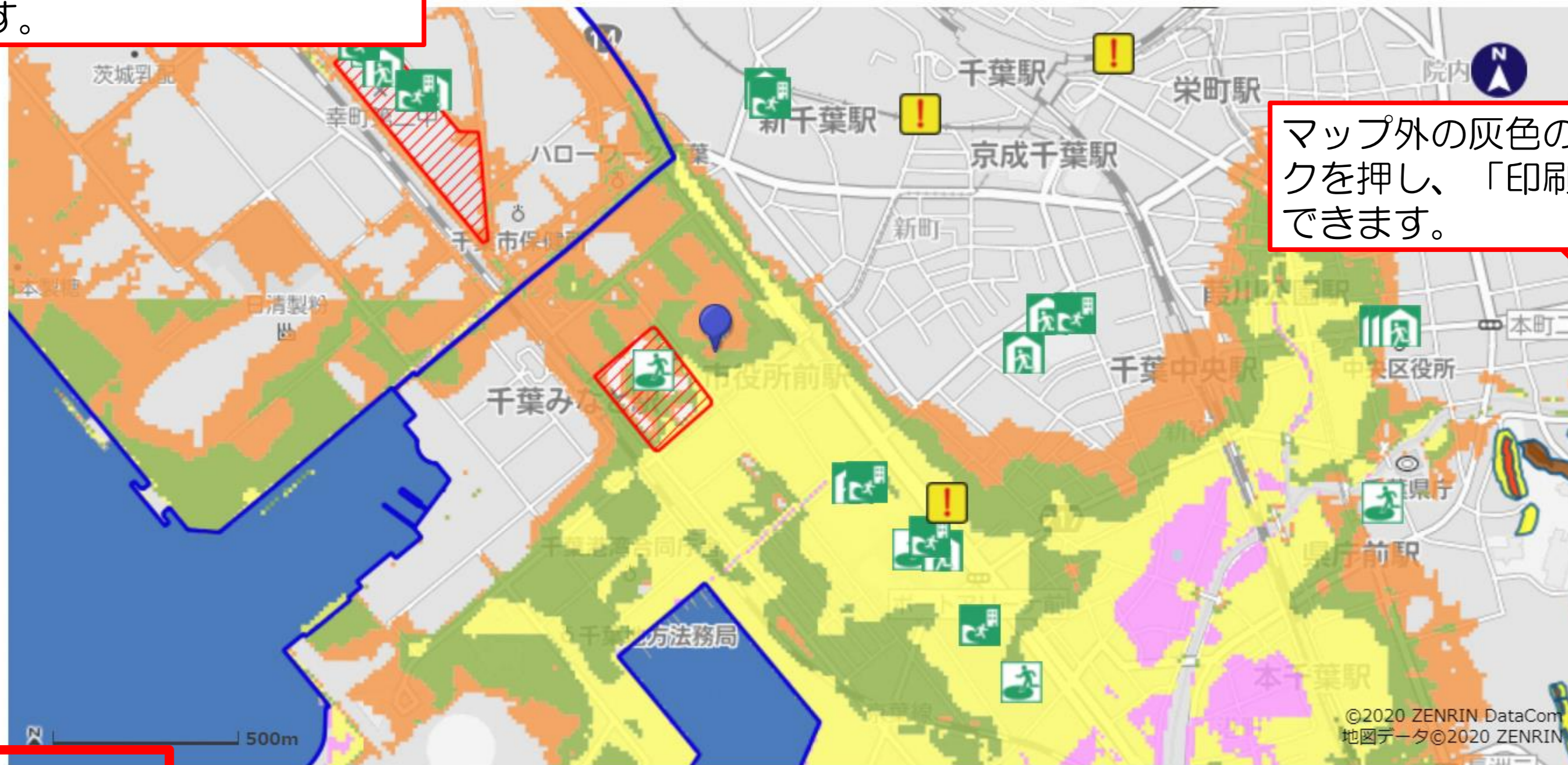
浸水継続時間

概ね1,000年に1度起こりうる降雨により氾濫した場合に、水深が0.5メートル以上になってから、最終的に0.5m未満になるまでの想定される時間を表示しています。

地図上で左クリックを押しながら操作すると、位置の変更が可能です。マウスのホイールを操作すると縮尺の変更も可能です。

# 地震・風水害ハザードマップ (WEB版)

地震



マップ外の灰色の部分で右クリックを押し、「印刷」を押すと印刷できます。

全画面表示を終了	F11
戻る(B)	Alt+左矢印キー
進む(F)	Alt+右矢印キー
再読み込み(R)	Ctrl+R
名前を付けて保存(A)...	Ctrl+S
印刷(P)...	Ctrl+P
キャスト(C)...	
日本語に翻訳(T)	
ページのソースを表示(V)	Ctrl+U
検証(I)	Ctrl+Shift+I

津波 浸水深  
(想定最大規模)

- 0.5m未満
- 1m以上2m未満
- 3m以上5m未満
- 5m以上10m未満
- 0.5m以上1.0m未満
- 2m以上3m未満
- 記号の凡例
- 広域避難場所
- 指定緊急避難場所
- 指定避難所兼指定緊急避難場所
- 津波避難ビル
- 地下道 (アンダーパス)
- 土砂災害警戒区域
- 土砂災害特別警戒区域
- 土砂災害危険箇所

印刷するマップの種類が確認できます。