


土砂災害 ハザードマップ

「土砂災害ハザードマップ」は、市民のみなさまが生活している地域で、土砂災害が発生した場合に被害を受ける可能性のある範囲を示したものです。
 自分の家や勤め先、学校などの避難場所、避難路をあらかじめ確認しておき、緊急時などの連絡方法も決めておきましょう。
 台風や大雨などの時は、テレビ・ラジオ・市役所からの情報に注意し、早めの避難を心掛けましょう。




千葉市役所 総務局危機管理課
TEL:043-245-5151
 若葉区役所 地域振興課くらし安心室
TEL:043-233-8124

 <http://www.city.chiba.jp/somu/kikikanri/dosyasaigai-hazardmap.html>
 2013.3 作成

避難所		
施設名	住所	電話番号
大宮小学校	若葉区大宮台7-8-1	043-265-1200
大宮公民館	若葉区大宮町3221-2	043-265-2284






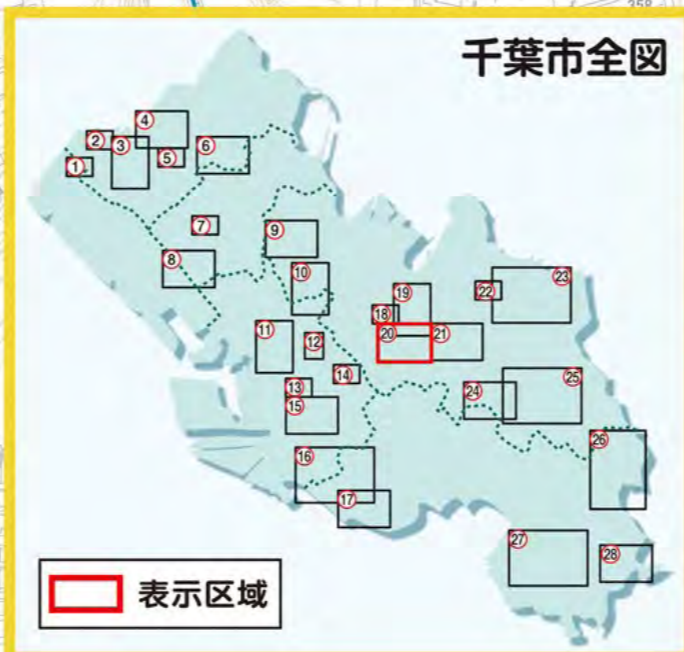
土砂災害危険箇所

-  土砂災害警戒区域
-  土砂災害特別警戒区域
-  急傾斜地崩壊危険箇所

「急傾斜地崩壊危険箇所」は、「土砂災害警戒区域」または「土砂災害特別警戒区域」に指定されていない区域のみ掲載しています。
 なお、この地図は平成20年度に作成した千葉市基本図を基にしています。

防災情報関連

-  避難所
-  防災行政無線
-  避難所入口



1:5,000
 0 50 100 200m
 調製:内外地図株式会社