

千葉市都市図

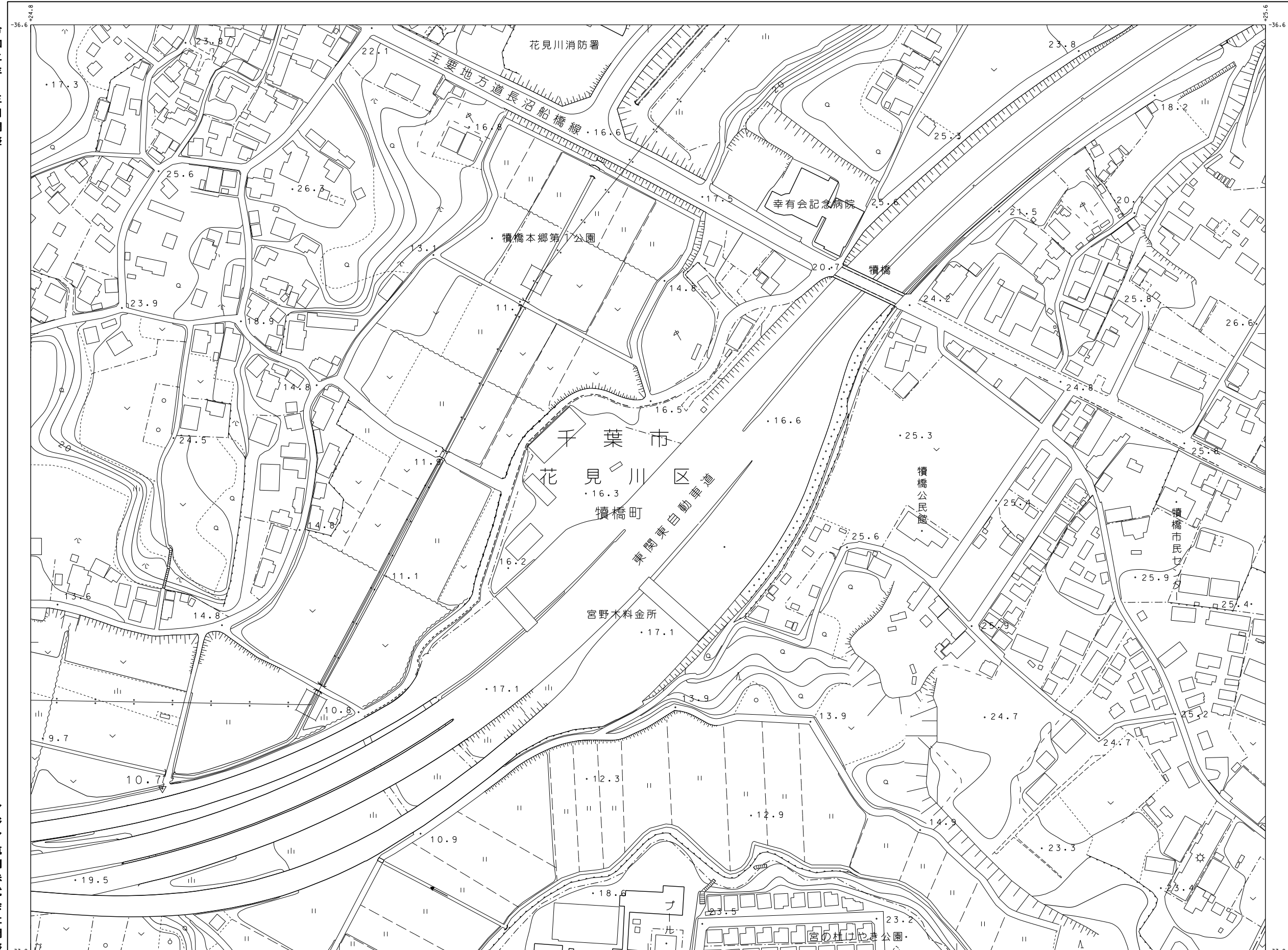
令和二年 三月調整



1:2,500
(10-12)

千葉市都市図

令和二年 三月調整



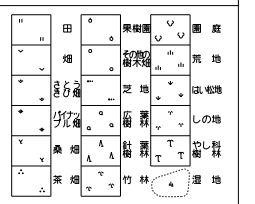
(10-12)

8-10	8-11	8-12	8-13	8-14
9-10	9-11	9-12 千葉市	9-13	9-14
10-10	10-11	10-12	10-13	10-14
11-10	11-11	11-12	11-13	11-14
12-10	12-11	12-12	12-13	12-14

記号

- ▲ 37.2 三角点
 - 25.62 水準点
 - 42.3 特殊測量点 (陸奥測量所)
 - ▽ 35.6 (三角点)
 - 25.73 (水準点)
 - ▲ 53.45 電子水準点
 - 12.3 電子水準点
 - 15.8 電子水準点
- 官公署
 - △ 裁判所
 - △ 検察庁
 - ◇ 郵便局
 - 森林管理署
 - △ 支所
 - ▽ 派出所
 - 選挙区
 - 投票所
 - 投票所等
 - 学校
 - 幼稚園
 - 公園
 - 老人ホーム
 - 銀行
 - 協同組合
 - 倉庫
 - 火薬庫
 - 工場
 - 家庭用機器
 - 駐車場
 - 駐在所
 - 指示点
- 門
 - 扉
 - △ 記念碑
 - △ 立像
 - △ 像
 - △ 灯台
 - △ トイレ
 - 駐車位置
 - 駐車位置
 - 駐車位置
 - タンク
 - 煙突
 - 高塔
 - 電塔
 - 電線塔
 - 電線塔
 - 水鏡測所
 - 噴口・噴口
 - 噴口・噴口
 - 材料置場
 - 石
 - 出入口
 - カ

- 普通鉄道
- 特殊鉄道
- 索道
- 徒歩道
- 徒歩道
- 道路
- 遊歩道
- 鉄道橋
- 橋脚
- 橋脚
- 橋脚
- 橋脚
- 橋脚
- 橋脚
- 橋脚
- 橋脚
- 橋脚
- 橋脚
- 橋脚
- 橋脚
- 橋脚
- 橋脚



- 田
- 畑
- 雑草
- 草地
- 林地
- 竹林
- 荒地
- 未利用地
- 水田
- 畑
- 雑草
- 草地
- 林地
- 竹林
- 荒地
- 未利用地


座標系は平成14年国土交通省第9号の規定による第1次座標系
 投影は横メルカトル図法
 図面に示してある座標値はメートル単位
 高さの基準は東京湾の平均海面
 等高線の間隔は2メートル
 平面直角座標系は、世界測地系(測地成果2011)による

D-5

アジア航測株式会社調整

千葉市都市図

令和二年 三月調整



(10-17)

8-15	8-16	8-17		
9-15	9-16	9-17	千葉市	
10-15	10-16	10-17		
11-15	11-16	11-17		
12-15	12-16	12-17		12-19

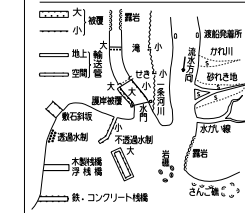
記号

	△ 37.2 三角点	● 25.62 水準点
	● 42.3 特殊建築物 特号建築物 (三層以上)	▽ 35.6 分層基準点 (改築前)
	● 25.73 分層基準点 (改築前)	
	▲ 53.45 電子基準点	▽ 12.3 標高補正点
	● 15.8 標高補正点	

▽	官公署	●	門
△	裁判所	□	扉
▲	検察庁	+	墓
◇	税務署	△	記念碑
⊙	郵便局	+	立像
✳	森林管理署	△	話筒
✕	交番・派出所	△	灯台
▽	消防署	△	鳥居
⊙	職業安定所	▽	トミレ、中口
⊙	役場の支所	▽	公園の境界線
○	出張所等	▽	公園の境界線
▽	寺	▽	塔
+	キリスト教会	▽	塔
✕	学校	▽	塔
⊙	幼稚園、保育園	▽	塔
⊙	公会堂、公民館	▽	塔
⊙	保健所	▽	塔
⊙	老人ホーム	▽	塔
⊙	病院	▽	塔
⊙	銀行	▽	塔
⊙	協同組合	▽	塔
⊙	倉庫	▽	塔
✕	火薬庫	▽	塔
⊙	工場	▽	塔
⊙	変電所	▽	塔
⊙	燃料貯蔵庫	▽	塔
⊙	燃料貯蔵庫	▽	塔
⊙	燃料貯蔵庫	▽	塔
⊙	燃料貯蔵庫	▽	塔
⊙	燃料貯蔵庫	▽	塔
⊙	燃料貯蔵庫	▽	塔
⊙	燃料貯蔵庫	▽	塔
⊙	燃料貯蔵庫	▽	塔
⊙	燃料貯蔵庫	▽	塔

	普通道路		普通鉄道
	特種道路		特種鉄道
	道路		道路
	道路		道路
	道路		道路
	道路		道路
	道路		道路
	道路		道路
	道路		道路
	道路		道路
	道路		道路
	道路		道路
	道路		道路
	道路		道路
	道路		道路
	道路		道路
	道路		道路
	道路		道路
	道路		道路
	道路		道路
	道路		道路
	道路		道路
	道路		道路
	道路		道路
	道路		道路
	道路		道路
	道路		道路
	道路		道路

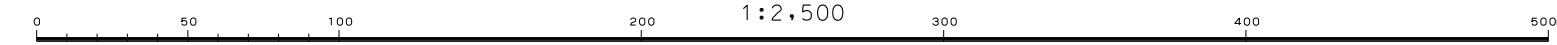
田	水田	園地	園地
畑	畑	荒地	荒地
雑草地	雑草地	牧草地	牧草地
森林	森林	のり地	のり地
茶畑	茶畑	竹林	竹林
荒地	荒地	竹林	竹林



座標系は平成14年国土交通省第9号の規定による第Ⅱ系座標系
 投影は横メルカトル図法
 図面に表示してある座標値はメートル単位
 高さの基準は東京湾の平均海面
 等高線の間隔は2メートル
 平面直角座標値は、世界測地系(測地成果2011)
 による

アジア航測株式会社調整

1. 平成31年 3月撮影空中写真
 2. 令和元年 6月現地調査



1:2,500

本図は、国土交通省国土地理院長の承認及び助言を得て同院所管の測量標及び測量成果を使用して得た、(承認番号)平30測公第717号の1:2,500地形図を編集したものである。
 千葉市