1:2,500
（１１－２）

千　葉　市　都　市　図

令和二年　三月調整

アジア航測株式会社調整

令和元年測量

1．平成３１年　３月撮影空中写真
2．令和　元年　６月現地調査

0　50　100　200　300　400　500m
1:2,500

本図は、国土交通省国土地理院長の承認及び助言を得て同院所管の測量標及び測量成果を使用して得た、（承認番号）平３０関公第７１７号の１：２，５００地形図を編集したものである。

千　葉　市

（１１－２）

			9-3	9-4
		千葉市	10-3	10-4
			11-3	11-4
		12-2	12-3	12-4
	13-1	13-2	13-3	13-4

記　号



座標系は平成１４年国土交通省第９号の規定による第Ⅸ系座標系
投影は横メルカトル図法
図郭に表示してある座標値はキロメートル単位
高さの基準は東京湾の平均海面
等高線の間隔は２メートル
平面直角座標値は、世界測地系（測地成果２０１１）による

D-1, E-1

1:2,500
（１１－３）

千　葉　市　都　市　図

令和二年　三月調整

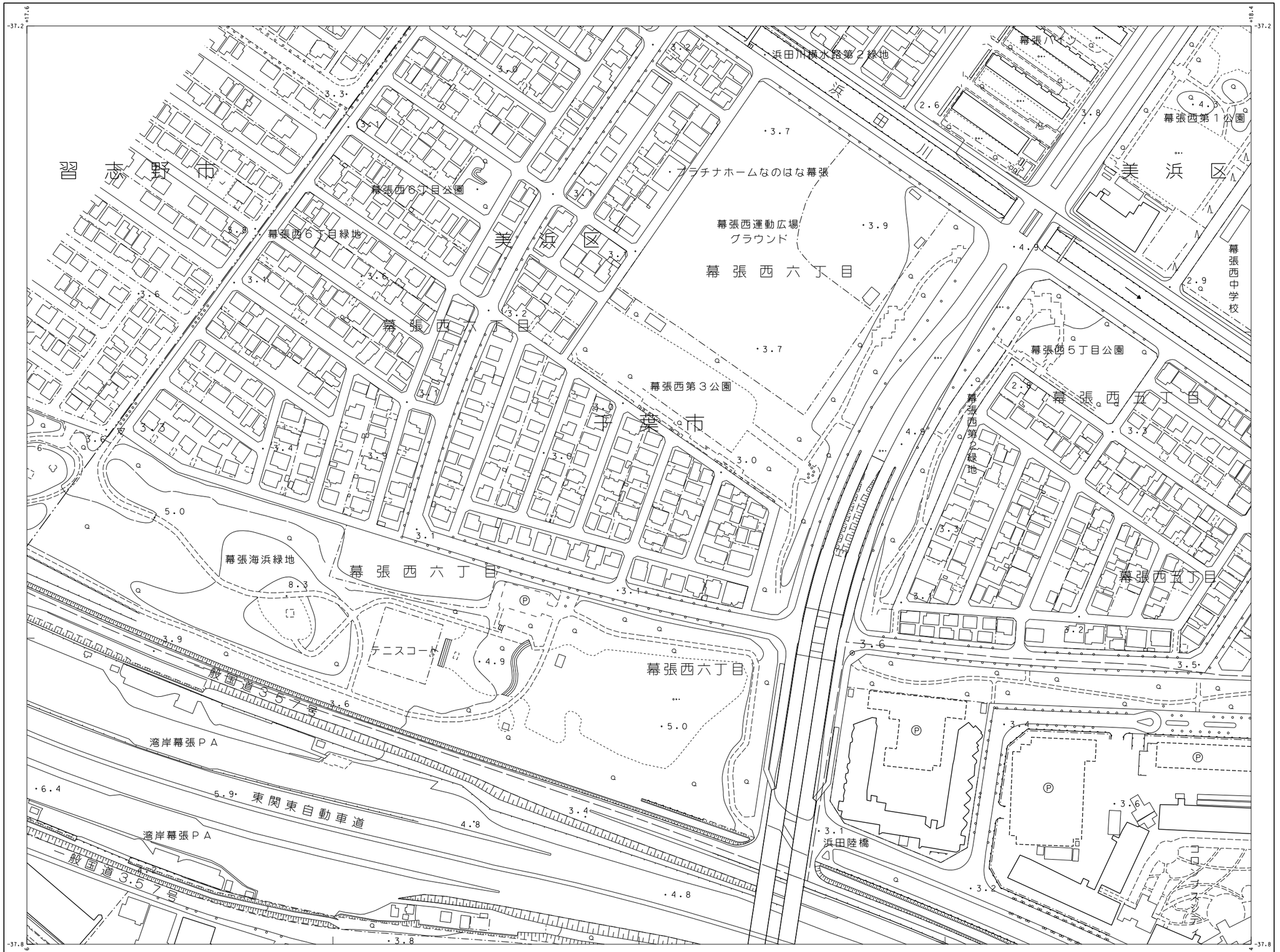

アジア航測株式会社調整

令和元年測量
1．平成３１年　３月撮影空中写真
2．令和　元年　６月現地調査

1:2,500
0　50　100　200　300　400　500m

本図は、国土交通省国土地理院長の承認及び助言を得て同院所管の測量標及び測量成果を使用して得た、（承認番号）平３０関公第７１７号の１：２，５００地形図を編集したものである。

千　葉　市

（１１－３）

		9-3	9-4	9-5
		10-3 千葉市	10-4	10-5
	11-2		11-4	11-5
	12-2	12-3	12-4	12-5
13-1	13-2	13-3	13-4	13-5

記　号



座標系は平成１４年国土交通省第９号の規定による第Ⅸ系座標系
投影は横メルカトル図法
図郭に表示してある座標値はキロメートル単位
高さの基準は東京湾の平均海面
等高線の間隔は２メートル
平面直角座標値は、世界測地系（測地成果２０１１）による

D-1, D-2, E-1, E-2

1:2,500
（１１－４）

千　葉　市　都　市　図

令和二年　三月調整

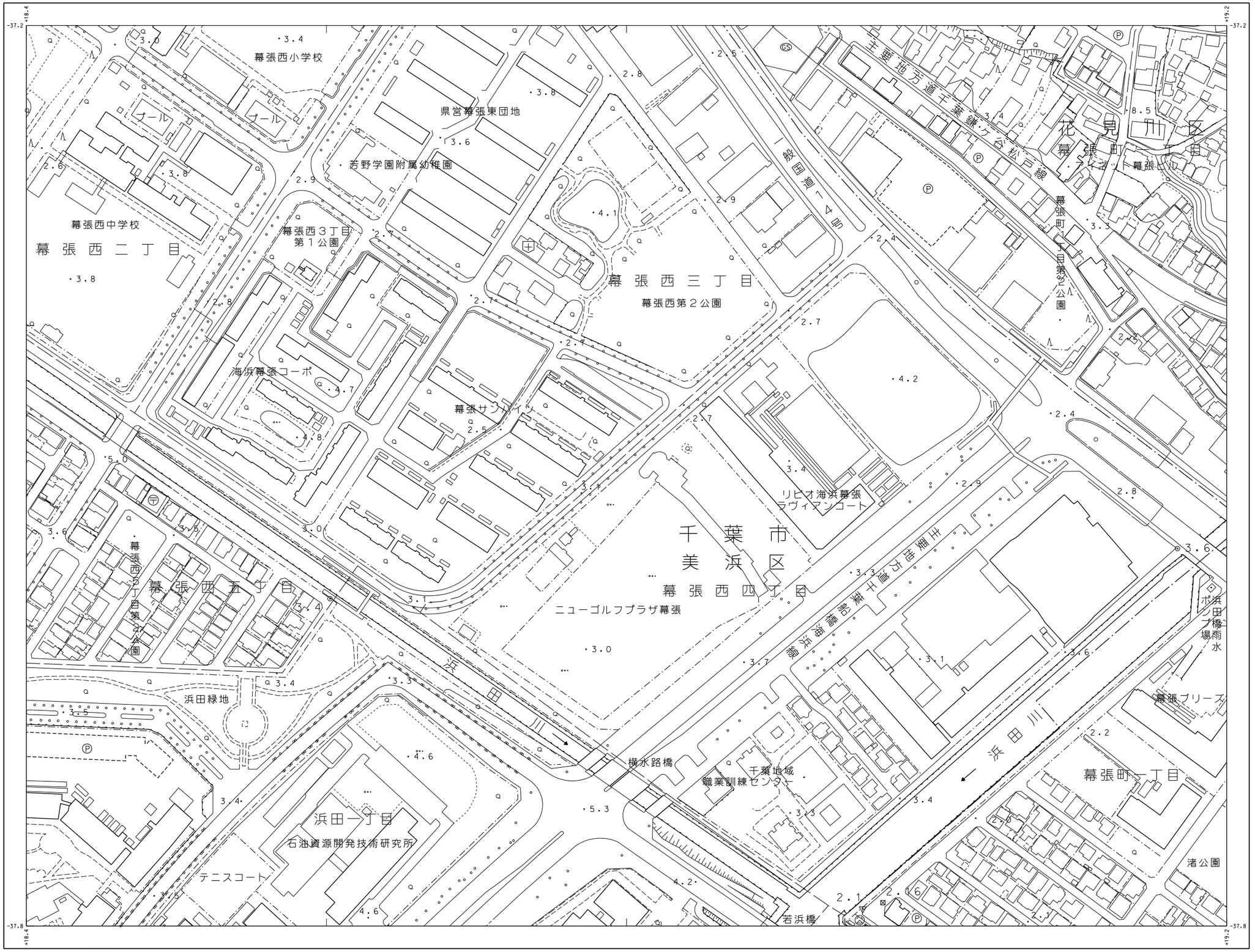

アジア航測株式会社調整

令和元年測量
1．平成３１年　３月撮影空中写真
2．令和　元年　６月現地調査

1:2,500
0　50　100　200　300　400　500m

本図は、国土交通省国土地理院長の承認及び助言を得て同院所管の測量標及び測量成果を使用して得た、（承認番号）平３０関公第７１７号の１：２，５００地形図を編集したものである。

千　葉　市

（１１－４）

	9-3	9-4	9-5	9-6
	10-3	10-4 千葉市		10-6
11-2	11-3		11-5	11-6
12-2	12-3	12-4	12-5	12-6
13-2	13-3	13-4	13-5	13-6

記　号



座標系は平成１４年国土交通省第９号の規定による第Ⅸ系座標系
投影は横メルカトル図法
図郭に表示してある座標値はキロメートル単位
高さの基準は東京湾の平均海面
等高線の間隔は２メートル
平面直角座標値は、世界測地系（測地成果２０１１）による

D-2, E-2

1:2,500
（１１－５）

千　葉　市　都　市　図

令和二年　三月調整

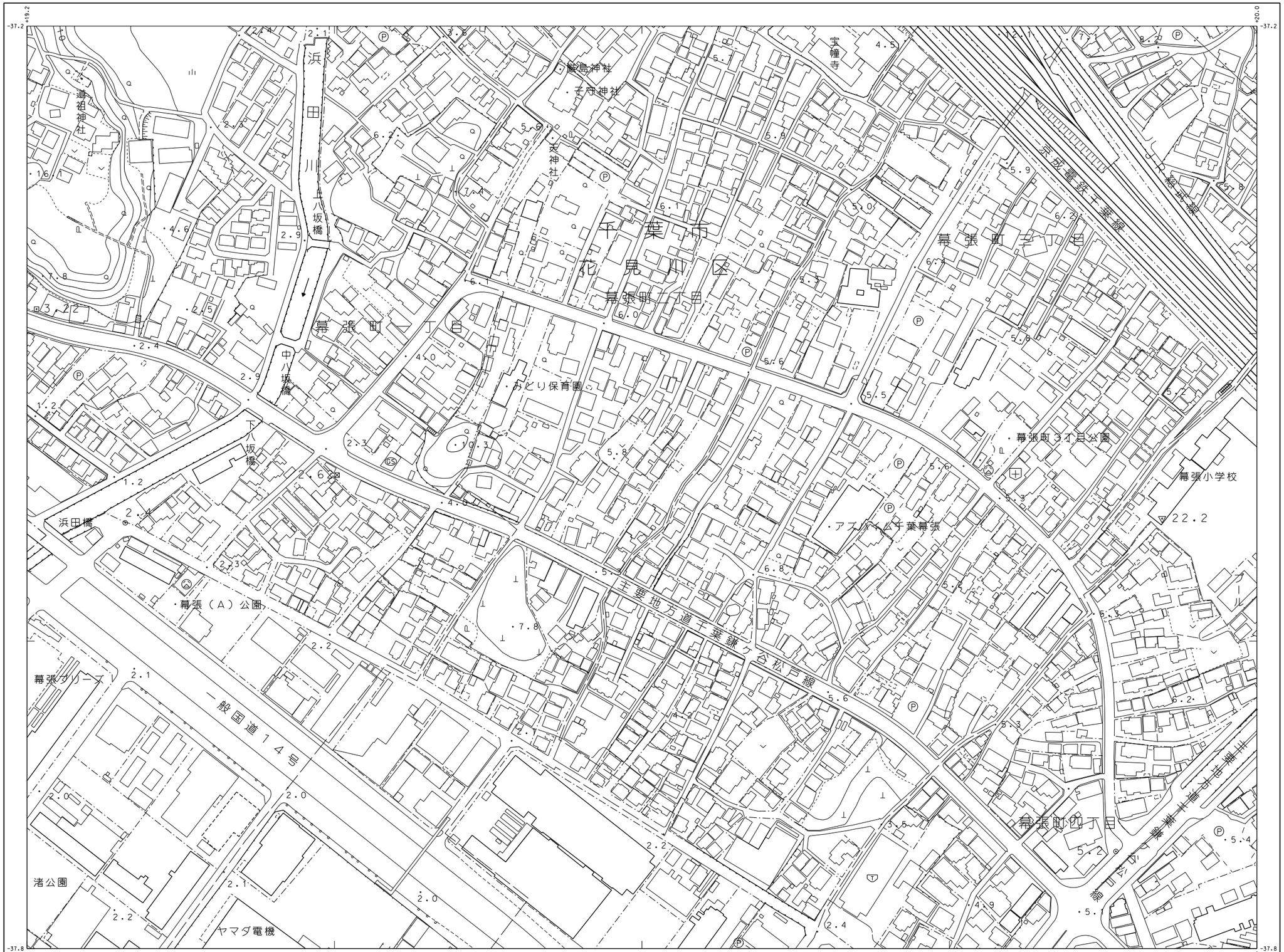

アジア航測株式会社調整

令和元年測量
1．平成３１年　３月撮影空中写真
2．令和　元年　６月現地調査

0　50　100　200　300　400　500m
1:2,500

本図は、国土交通省国土地理院長の承認及び助言を得て同院所管の測量標及び測量成果を使用して得た、（承認番号）平３０関公第７１７号の１：２，５００地形図を編集したものである。

千　葉　市

（１１－５）

9-3	9-4	9-5	9-6	9-7
10-3	10-4	10-5 千葉市	10-6	10-7
11-3	11-4		11-6	11-7
12-3	12-4	12-5	12-6	12-7
13-3	13-4	13-5	13-6	13-7

記　号



座標系は平成１４年国土交通省第９号の規定による第Ⅸ系座標系
投影は横メルカトル図法
図郭に表示してある座標値はキロメートル単位
高さの基準は東京湾の平均海面
等高線の間隔は２メートル
平面直角座標値は、世界測地系（測地成果２０１１）による

D-2, E-2

1:2,500
（11－6）

千葉市都市図

令和二年　三月調整

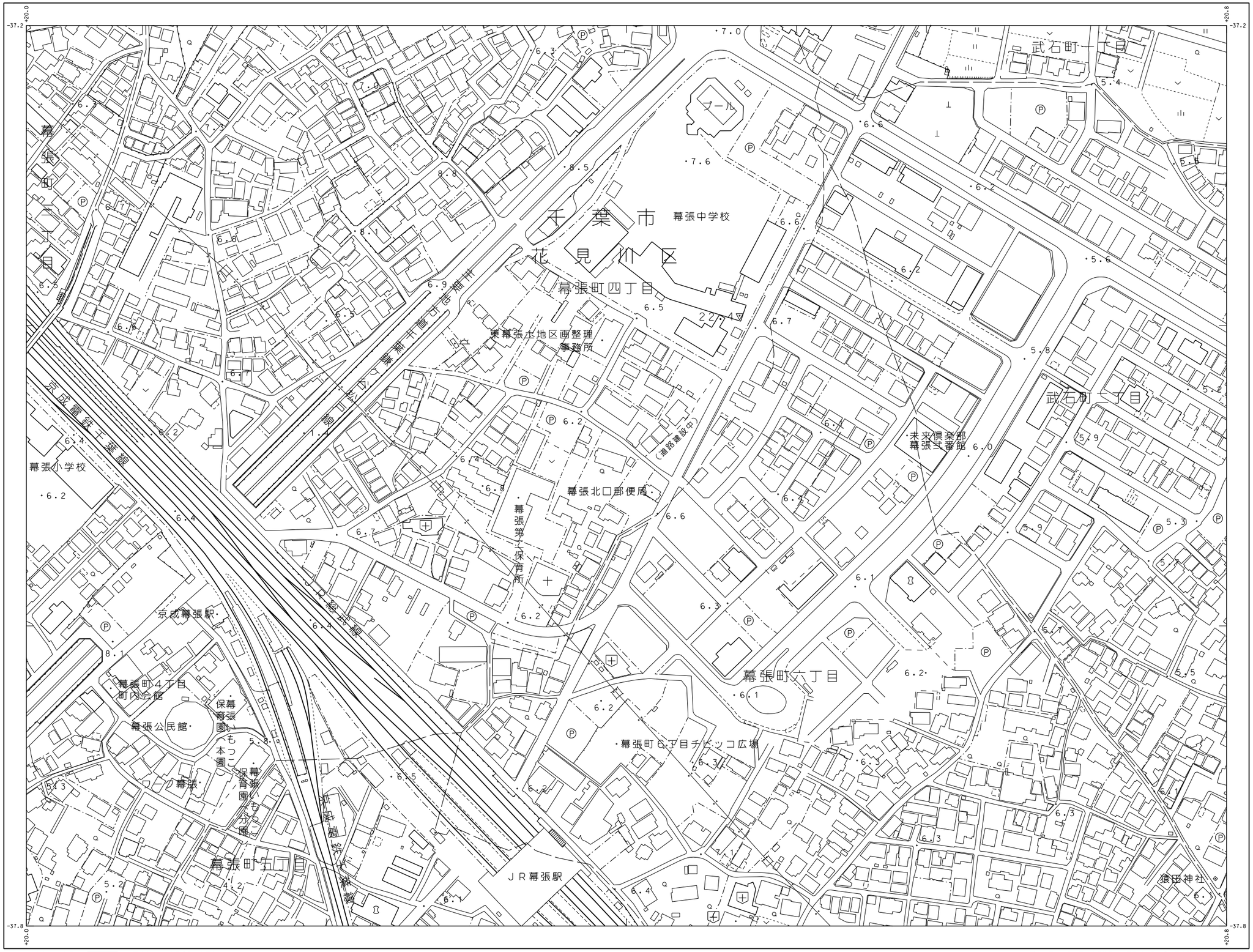

アジア航測株式会社調整

令和元年測量
1．平成３１年　３月撮影空中写真
2．令和　元年　６月現地調査

1:2,500
0　50　100　200　300　400　500m

本図は、国土交通省国土地理院長の承認及び助言を得て同院所管の測量標及び測量成果を使用して得た、（承認番号）平３０関公第７１７号の１：２，５００地形図を編集したものである。

千葉市

D-3, E-3

（11－6）

9-4	9-5	9-6	9-7	9-8
10-4	10-5	10-6 千葉市	10-7	10-8
11-4	11-5		11-7	11-8
12-4	12-5	12-6	12-7	12-8
13-4	13-5	13-6	13-7	13-8

記号



座標系は平成１４年国土交通省第９号の規定による第Ⅸ系座標系
投影は横メルカトル図法
図郭に表示してある座標値はキロメートル単位
高さの基準は東京湾の平均海面
等高線の間隔は２メートル
平面直角座標値は、世界測地系（測地成果２０１１）による

1:2,500
（11－7）

千葉市都市図

令和二年　三月調整

アジア航測株式会社調整

令和元年測量

1．平成３１年　３月撮影空中写真
2．令和　元年　６月現地調査

1:2,500

0　50　100　200　300　400　500m

本図は、国土交通省国土地理院長の承認及び助言を得て同院所管の測量標及び測量成果を使用して得た、（承認番号）平３０関公第７１７号の１：２，５００地形図を編集したものである。

千葉市

（11－7）

9-5	9-6	9-7	9-8	9-9
10-5	10-6	10-7 千葉市	10-8	10-9
11-5	11-6		11-8	11-9
12-5	12-6	12-7	12-8	12-9
13-5	13-6	13-7	13-8	13-9

記号



座標系は平成１４年国土交通省第９号の規定による第Ⅸ系座標系
投影は横メルカトル図法
図郭に表示してある座標値はキロメートル単位
高さの基準は東京湾の平均海面
等高線の間隔は２メートル
平面直角座標値は、世界測地系（測地成果２０１１）による

D-3, E-3

1:2,500
（１１－８）

千　葉　市　都　市　図

令和二年　三月調整

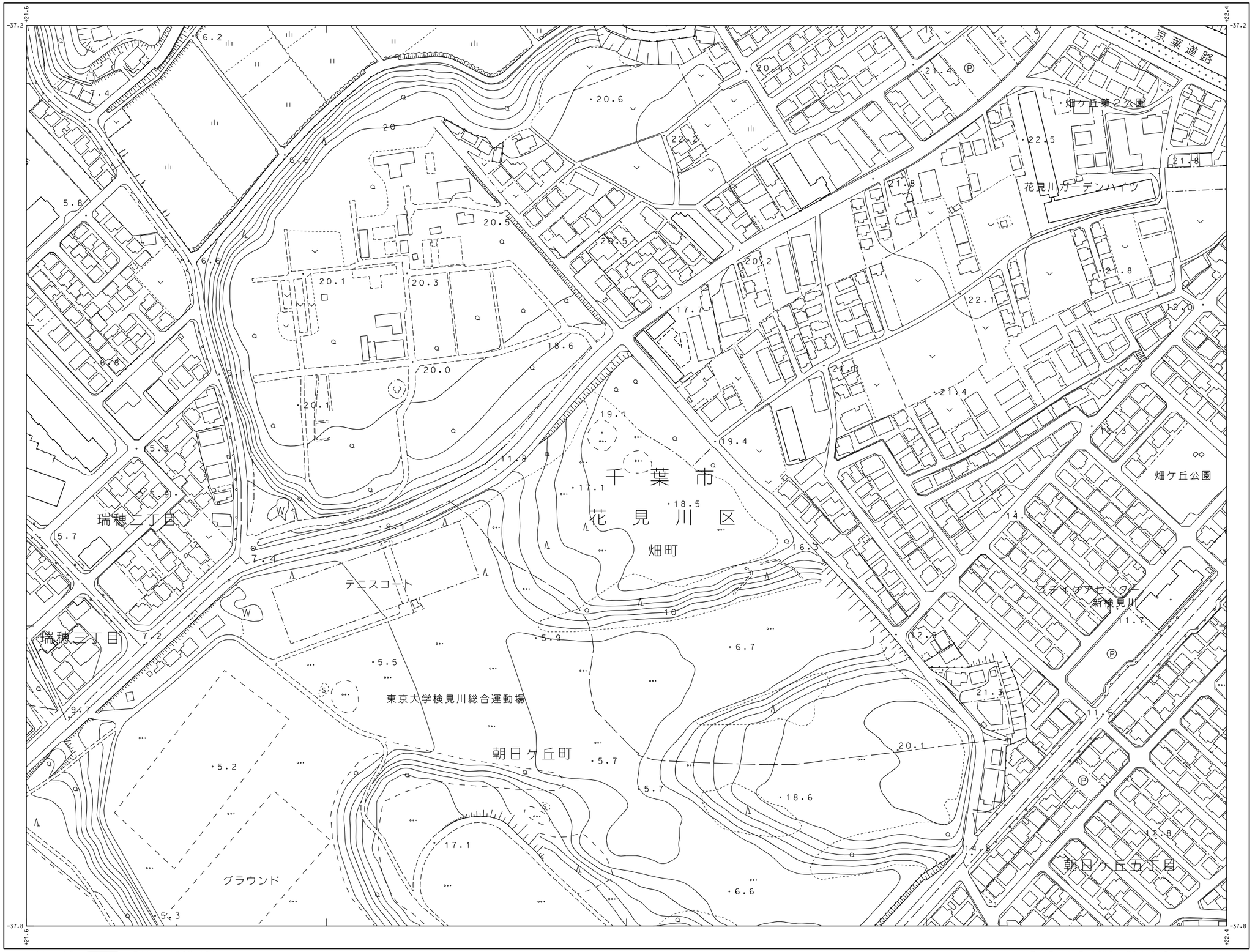

令和元年測量

1．平成３１年　３月撮影空中写真
2．令和　元年　６月現地調査

1:2,500

0　50　100　200　300　400　500m

本図は、国土交通省国土地理院長の承認及び助言を得て四院所管の測量標及び測量成果を使用して得た、（承認番号）平３０関公第７１７号の１：２，５００地形図を編集したものである。

千　葉　市

アジア航測株式会社調整

（１１－８）

9-6	9-7	9-8	9-9	9-10
10-6	10-7	10-8 千葉市	10-9	10-10
11-6	11-7		11-9	11-10
12-6	12-7	12-8	12-9	12-10
13-6	13-7	13-8	13-9	13-10

記　号



座標系は平成１４年国土交通省第９号の規定による第Ⅸ系座標系
投影は横メルカトル図法
図郭に表示してある座標値はキロメートル単位
高さの基準は東京湾の平均海面
等高線の間隔は２メートル
平面直角座標値は、世界測地系（測地成果２０１１）による

D-3, D-4, E-3, E-4

1:2,500
（１１－９）

千　葉　市　都　市　図

令和二年　三月調整

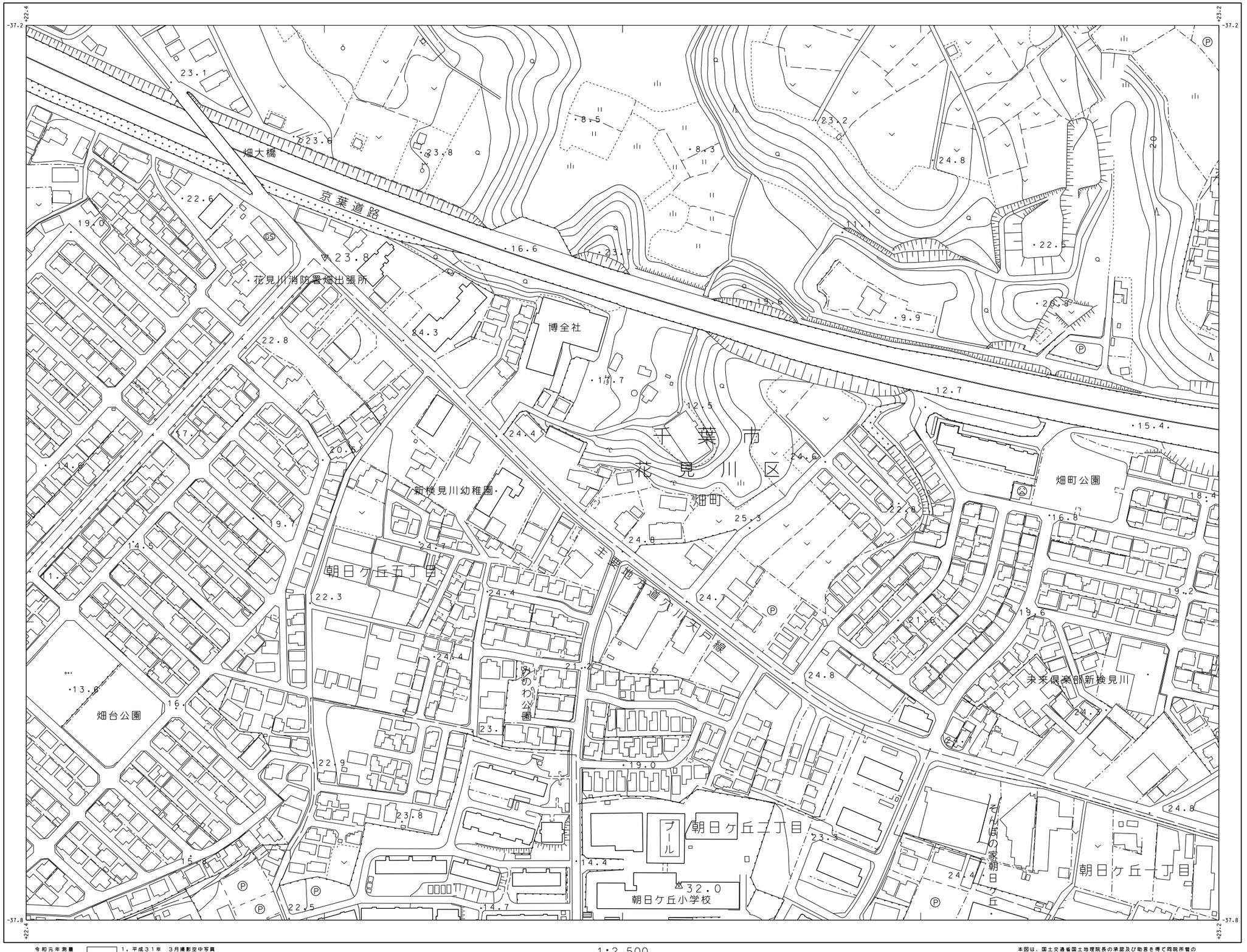

アジア航測株式会社調整

令和元年測量
1．平成３１年　３月撮影空中写真
2．令和　元年　６月現地調査

0　50　100　200　300　400　500m
1:2,500

本図は、国土交通省国土地理院長の承認及び助言を得て同院所管の測量標及び測量成果を使用して得た、（承認番号）平３０関公第７１７号の１：２，５００地形図を編集したものである。

千　葉　市

（１１－９）

9-7	9-8	9-9	9-10	9-11
10-7	10-8	10-9 千葉市	10-10	10-11
11-7	11-8		11-10	11-11
12-7	12-8	12-9	12-10	12-11
13-7	13-8	13-9	13-10	13-11

記　号

普通建物
堅ろう建物
普通無壁舎
堅ろう無壁舎

三角点
水準点
公共基準点（一等点）
公共基準点（二等点）
公共基準点（水準点）
電子基準点
標石を設けない基準点
図化機種及び図化方法による標高点

官公署
裁判所
検察庁
税務署
郵便局
森林管理署
交番・派出所
消防署
職業安定所
役場の支所出張所
神社
寺院
キリスト教会
学校
幼稚園・保育園
公会堂・公民館
保健所
老人ホーム
病院
銀行
協同組合
倉庫
火薬庫
工場
変電所
揚水ポンプ場
ガソリンスタンド
駐車場
指示点

門
屋門
墓碑
記念碑
立像
路傍祠
灯ろう
鳥居
トンネル・坑口
独立樹(広葉樹)
独立樹(針葉樹)
油井・ガス井
起重機
タンク
煙突
高塔
電波塔
風車
灯台
灯標
水位観測所
河口
橋(口)・橋(ロ)
温泉・鉱泉
材料置場
太陽光発電設備
石段
階段・雁行階段
出入口
へい
かき

普通鉄道
特殊軌道
索道
建設中の道路
プラットホーム及び待避線
歩道・分離帯
鉄道橋
道路橋
鉄道の附属物等
徒橋
橋形歩道橋・連絡用橋等
鉄道の施設及び停留所
並木
送電線
人工斜面
区域界
土堤等
植生界
耕地界
都・府・県界
町村・特別区の区界
北海道の支庁界
大字界
郡・支庁の区界
所属界

田
畑
桑畑
茶畑
果樹園
広葉樹林
針葉樹林
竹林
芝地
荒地
ほ場整備地
しの地
やし・椰子林
混地

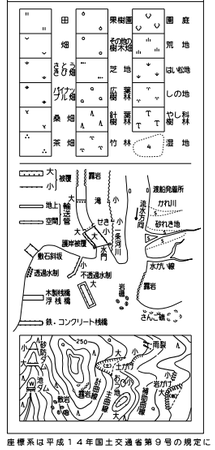

座標系は平成１４年国土交通省第９号の規定による第Ⅸ系座標系
投影は横メルカトル図法
図郭に表示してある座標値はキロメートル単位
高さの基準は東京湾の平均海面
等高線の間隔は２メートル
平面直角座標値は、世界測地系（測地成果２０１１）による

D-4, E-4

1:2,500
（11－10）

千　葉　市　都　市　図

令和二年　三月調整

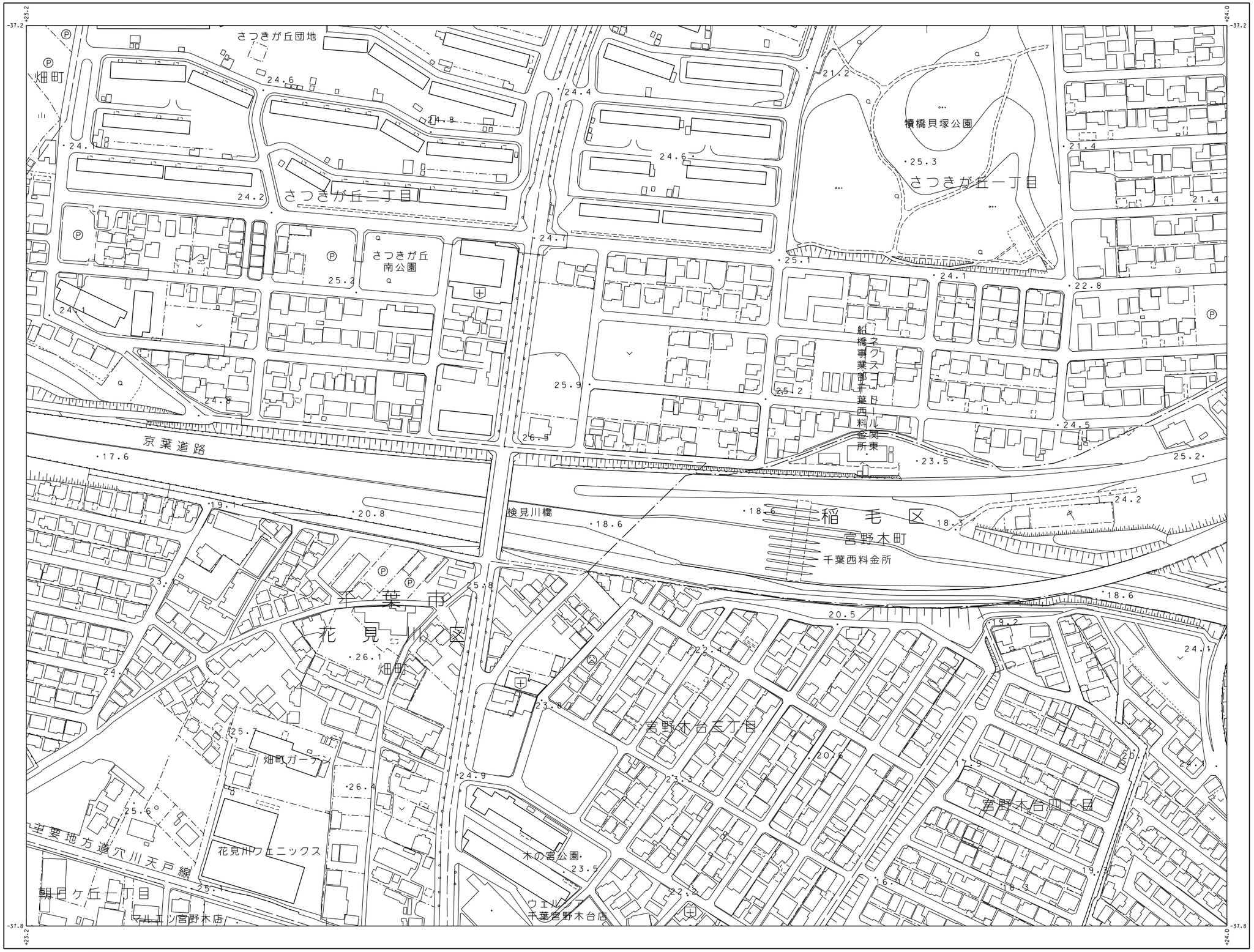

アジア航測株式会社調整

令和元年測量
1．平成３１年　３月撮影空中写真
2．令和　元年　６月現地調査

1:2,500

本図は、国土交通省国土地理院長の承認及び助言を得て同院所管の測量標及び測量成果を使用して得た、（承認番号）平３０関公第７１７号の１：２，５００地形図を編集したものである。

千　葉　市

D-4, E-4

（11－10）

9-8	9-9	9-10	9-11	9-12
10-8	10-9	10-10 千葉市	10-11	10-12
11-8	11-9		11-11	11-12
12-8	12-9	12-10	12-11	12-12
13-8	13-9	13-10	13-11	13-12

記　号



座標系は平成１４年国土交通省第９号の規定による第Ⅸ系座標系
投影は横メルカトル図法
図郭に表示してある座標値はキロメートル単位
高さの基準は東京湾の平均海面
等高線の間隔は２メートル
平面直角座標値は、世界測地系（測地成果２０１１）による

1:2,500
（１１－１１）

千　葉　市　都　市　図

令和二年　三月調整

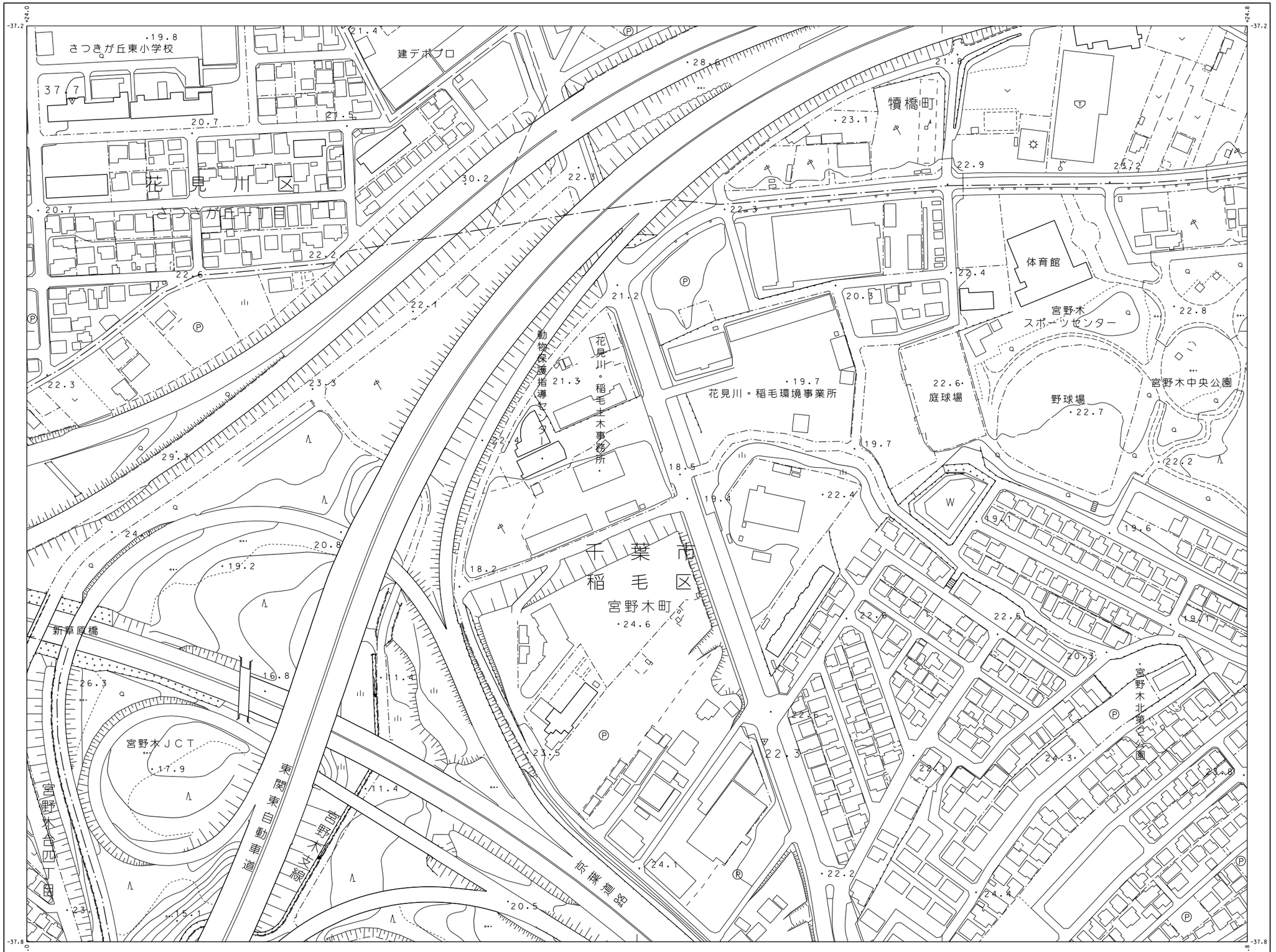

アジア航測株式会社調整

令和元年測量
1．平成３１年　３月撮影空中写真
2．令和　元年　６月現地調査

0　50　100　200　300　400　500m
1:2,500

本図は、国土交通省国土地理院長の承認及び助言を得て同院所管の測量標及び測量成果を使用して得た、（承認番号）平３０関公第７１７号の１：２，５００地形図を編集したものである。

千　葉　市

（１１－１１）

9-9	9-10	9-11	9-12	9-13
10-9	10-10	10-11 千葉市	10-12	10-13
11-9	11-10		11-12	11-13
12-9	12-10	12-11	12-12	12-13
13-9	13-10	13-11	13-12	13-13

記　号



座標系は平成１４年国土交通省第９号の規定による第Ⅸ系座標系
投影は横メルカトル図法
図郭に表示してある座標値はキロメートル単位
高さの基準は東京湾の平均海面
等高線の間隔は２メートル
平面直角座標値は、世界測地系（測地成果２０１１）による

D-5, E-5

1:2,500
（11－12）

千葉市都市図

令和二年　三月調整

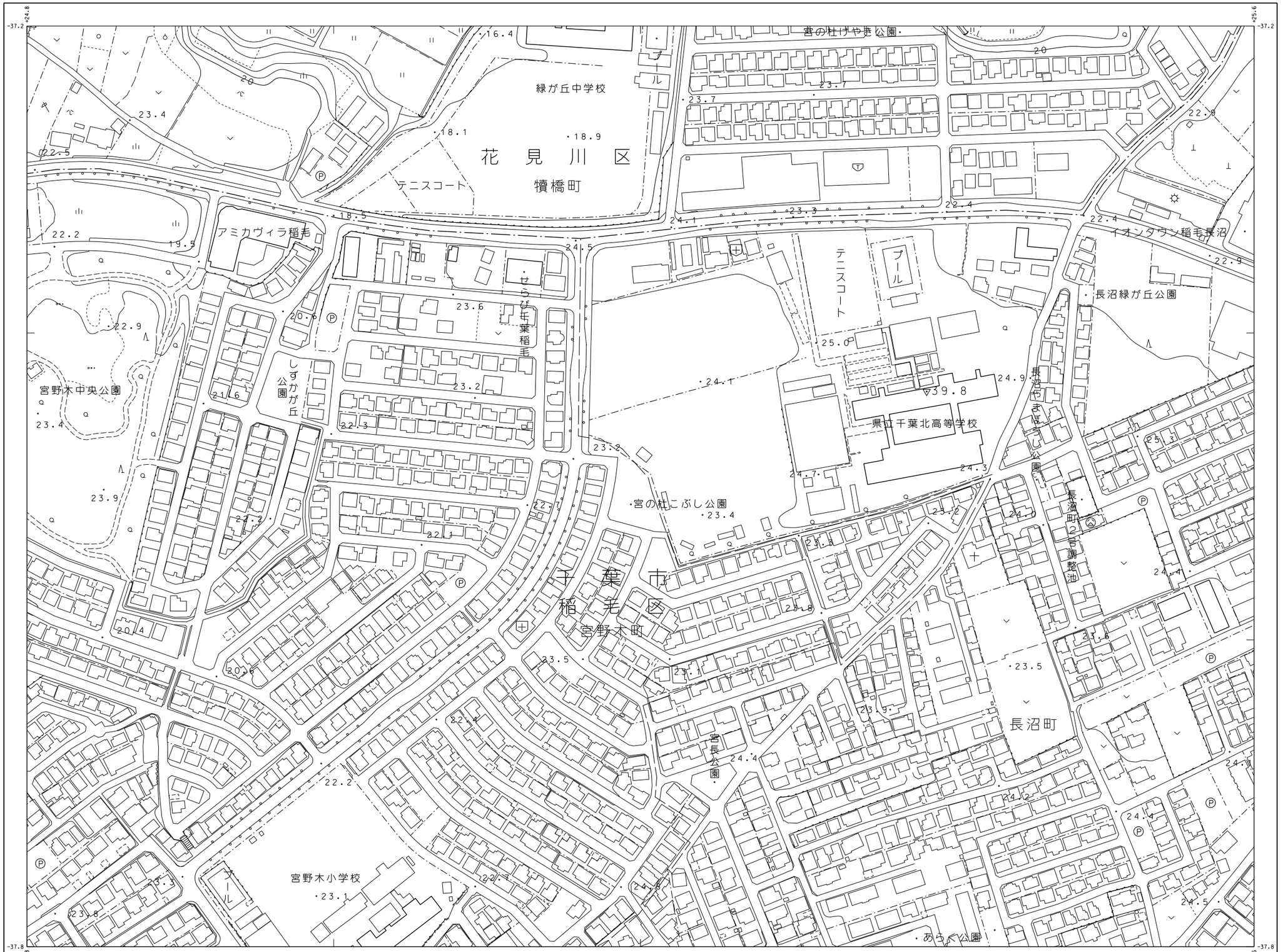

アジア航測株式会社調整

令和元年測量

1．平成３１年　３月撮影空中写真
2．令和　元年　６月現地調査

0　50　100　200　300　400　500m

1:2,500

本図は、国土交通省国土地理院長の承認及び助言を得て同院所管の測量標及び測量成果を使用して得た、（承認番号）平３０関公第７１７号の１：２，５００地形図を編集したものである。

千葉市

（11－12）

9-10	9-11	9-12	9-13	9-14
10-10	10-11	10-12 千葉市	10-13	10-14
11-10	11-11		11-13	11-14
12-10	12-11	12-12	12-13	12-14
13-10	13-11	13-12	13-13	13-14

記号



座標系は平成１４年国土交通省第９号の規定による第Ⅸ系座標系
投影は横メルカトル図法
図郭に表示してある座標値はキロメートル単位
高さの基準は東京湾の平均海面
等高線の間隔は２メートル
平面直角座標値は、世界測地系（測地成果２０１１）による

D-5, E-5

1:2,500
（１１－１３）

千　葉　市　都　市　図

令和二年　三月調整

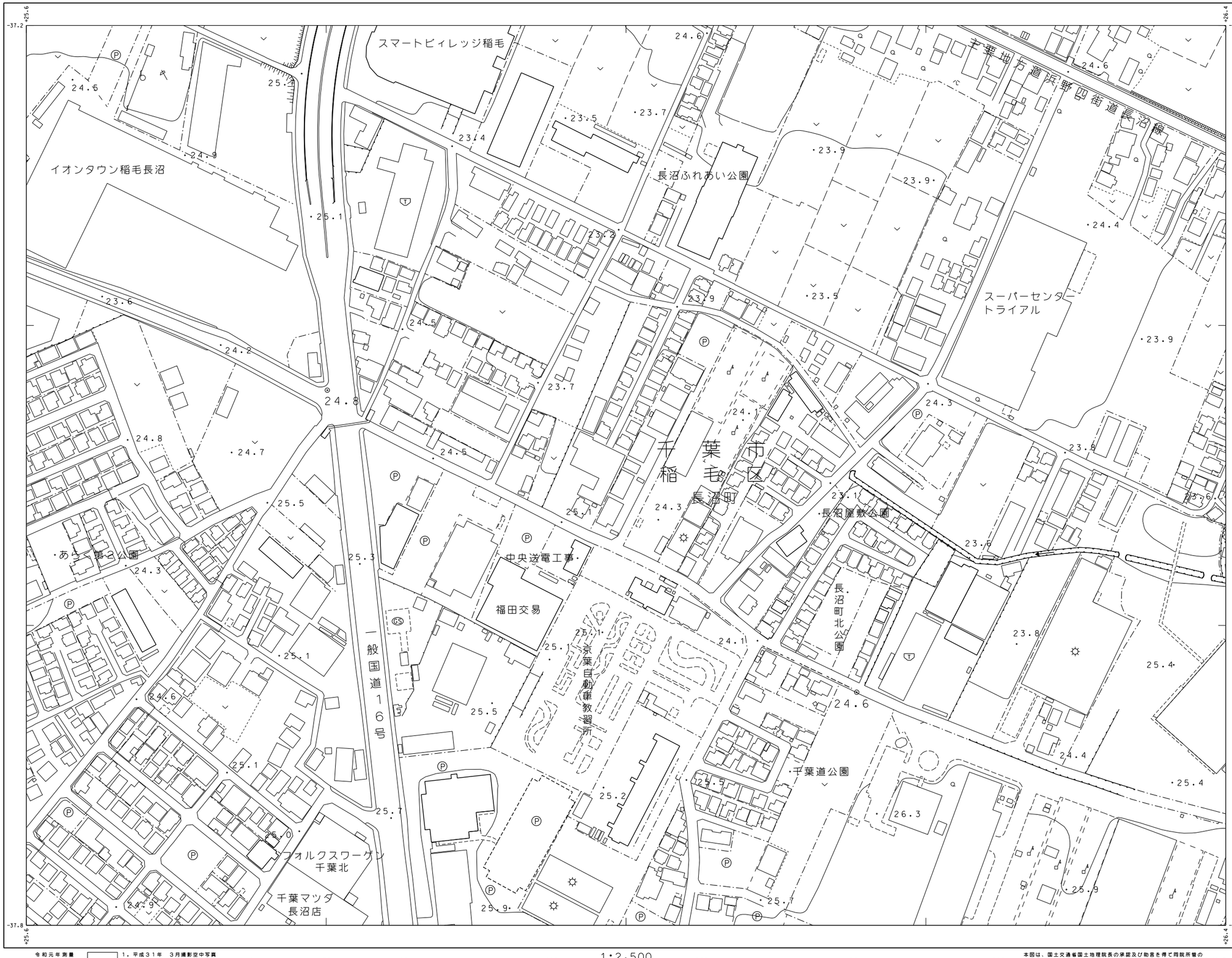

令和元年測量
1．平成３１年　３月撮影空中写真
2．令和　元年　６月現地調査

1:2,500
0　50　100　200　300　400　500m

本図は、国土交通省国土地理院長の承認及び助言を得て同院所管の測量標及び測量成果を使用して得た、（承認番号）平３０関公第７１７号の１：２，５００地形図を編集したものである。

千　葉　市

アジア航測株式会社調整

（１１－１３）

9-11	9-12	9-13	9-14	9-15
10-11	10-12	10-13 千葉市	10-14	10-15
11-11	11-12		11-14	11-15
12-11	12-12	12-13	12-14	12-15
13-11	13-12	13-13	13-14	13-15

記　号



座標系は平成１４年国土交通省第９号の規定による第Ⅸ系座標系
投影は横メルカトル図法
図郭に表示してある座標値はキロメートル単位
高さの基準は東京湾の平均海面
等高線の間隔は２メートル
平面直角座標値は、世界測地系（測地成果２０１１）による

D-5, D-6, E-5, E-6

千　葉　市

1:2,500
（１１－１４）

千　葉　市　都　市　図

令和二年　三月調整

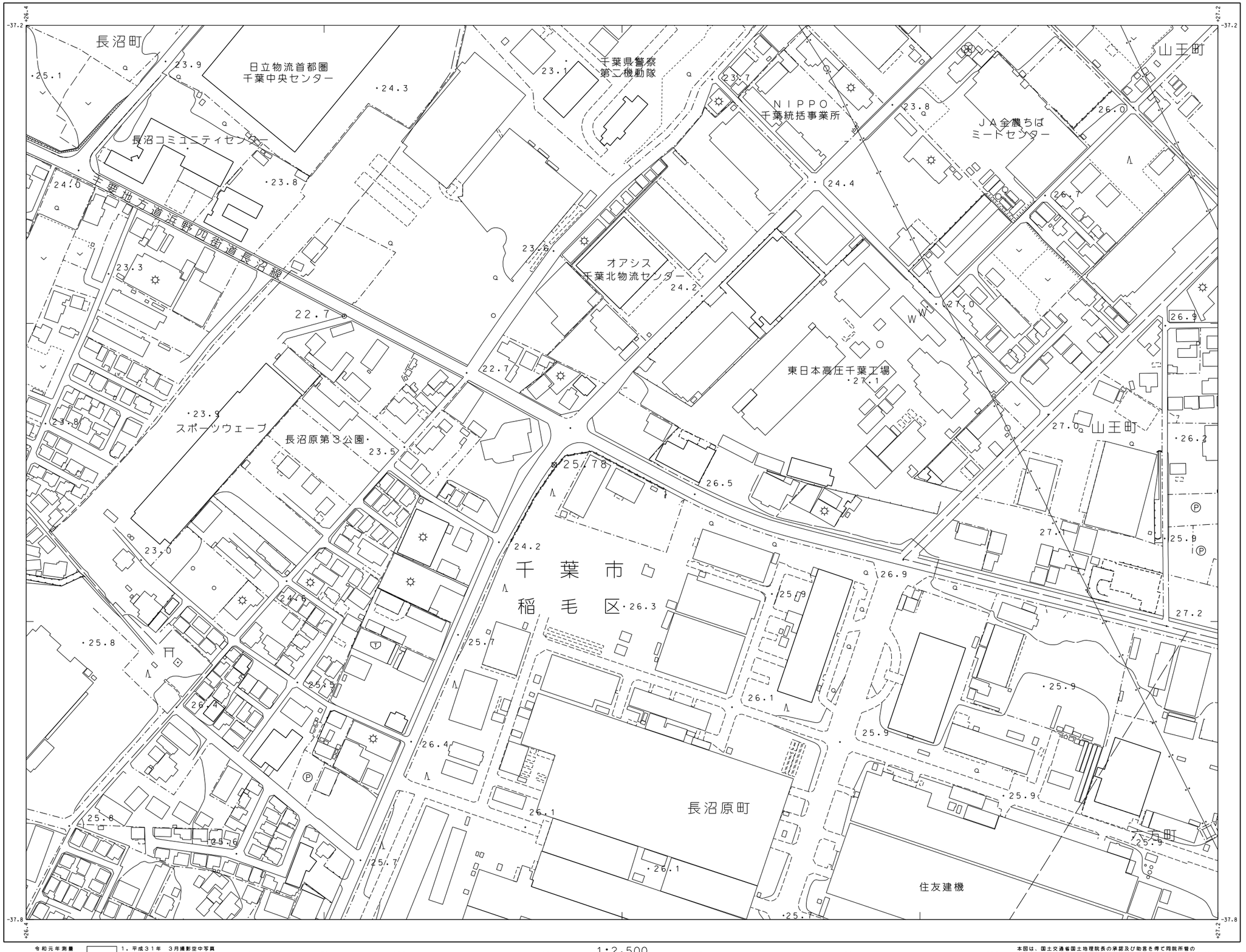

アジア航測株式会社調整

令和元年測量
1．平成３１年　３月撮影空中写真
2．令和　元年　６月現地調査

1:2,500
0　50　100　200　300　400　500m

本図は、国土交通省国土地理院長の承認及び助言を得て同院所管の測量標及び測量成果を使用して得た、（承認番号）平３０関公第７１７号の１：２，５００地形図を編集したものである。

千　葉　市

D-6, E-6

（１１－１４）

9-12	9-13	9-14	9-15	9-16
10-12	10-13	10-14 千葉市	10-15	10-16
11-12	11-13		11-15	11-16
12-12	12-13	12-14	12-15	12-16
13-12	13-13	13-14	13-15	13-16

記　号



座標系は平成１４年国土交通省第９号の規定による第Ⅸ系座標系
投影は横メルカトル図法
図郭に表示してある座標値はキロメートル単位
高さの基準は東京湾の平均海面
等高線の間隔は２メートル
平面直角座標値は、世界測地系（測地成果２０１１）による

1:2,500
（11－15）

千葉市都市図

令和二年　三月調整

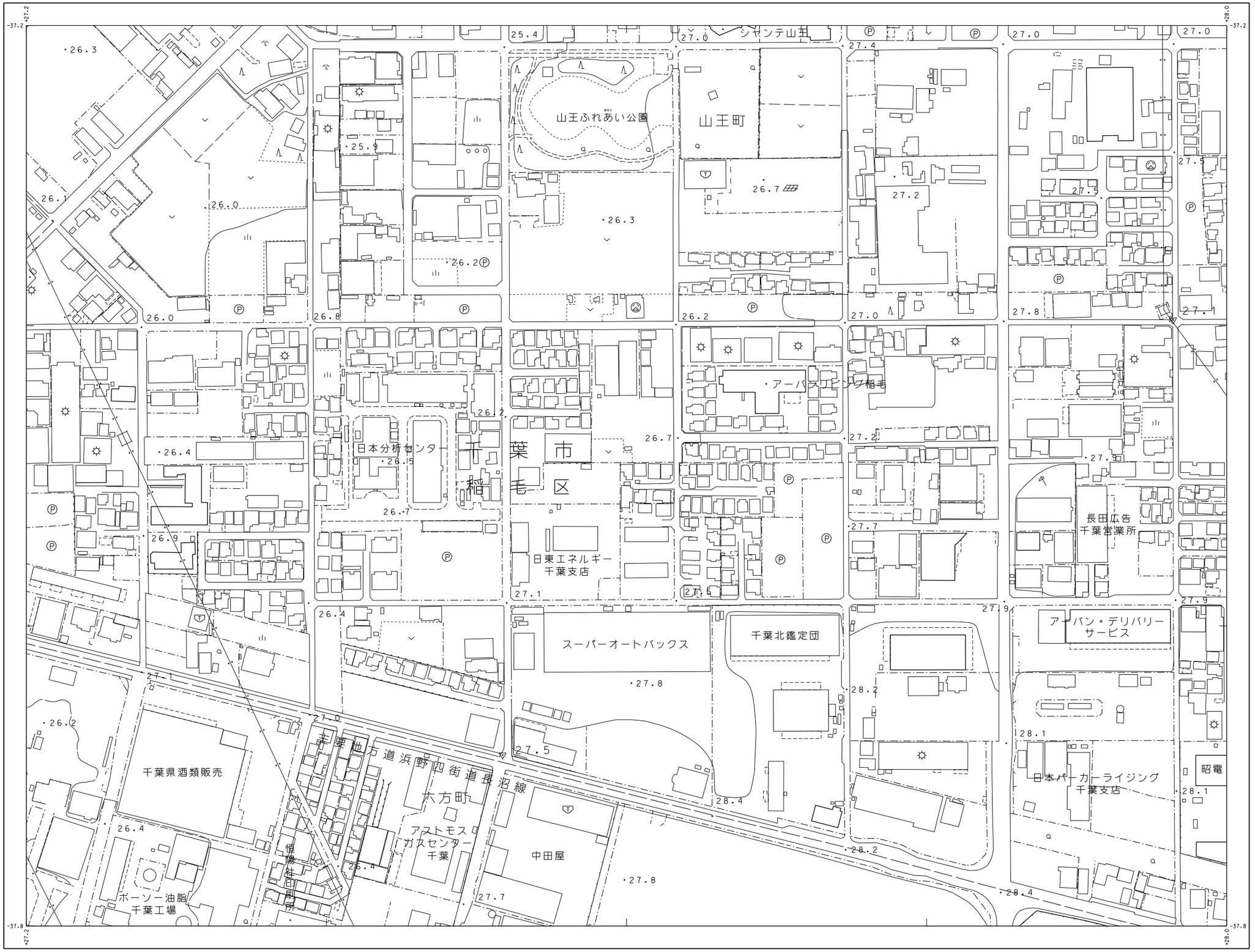

令和元年測量
1．平成３１年　３月撮影空中写真
2．令和　元年　６月現地調査

0　50　100　200　300　400　500m
1:2,500

本図は、国土交通省国土地理院長の承認及び助言を得て同院所管の測量標及び測量成果を使用して得た、（承認番号）平３０関公第７１７号の１：２，５００地形図を編集したものである。

千葉市

アジア航測株式会社調整

（11－15）

9-13	9-14	9-15	9-16	9-17
10-13	10-14	10-15 千葉市	10-16	10-17
11-13	11-14		11-16	11-17
12-13	12-14	12-15	12-16	12-17
13-13	13-14	13-15	13-16	13-17

記号



座標系は平成１４年国土交通省第９号の規定による第Ⅸ系座標系
投影は横メルカトル図法
図郭に表示してある座標値はキロメートル単位
高さの基準は東京湾の平均海面
等高線の間隔は２メートル
平面直角座標値は、世界測地系（測地成果２０１１）による

D-6, E-6

1:2,500
（11－16）

千葉市都市図

令和二年 三月調整

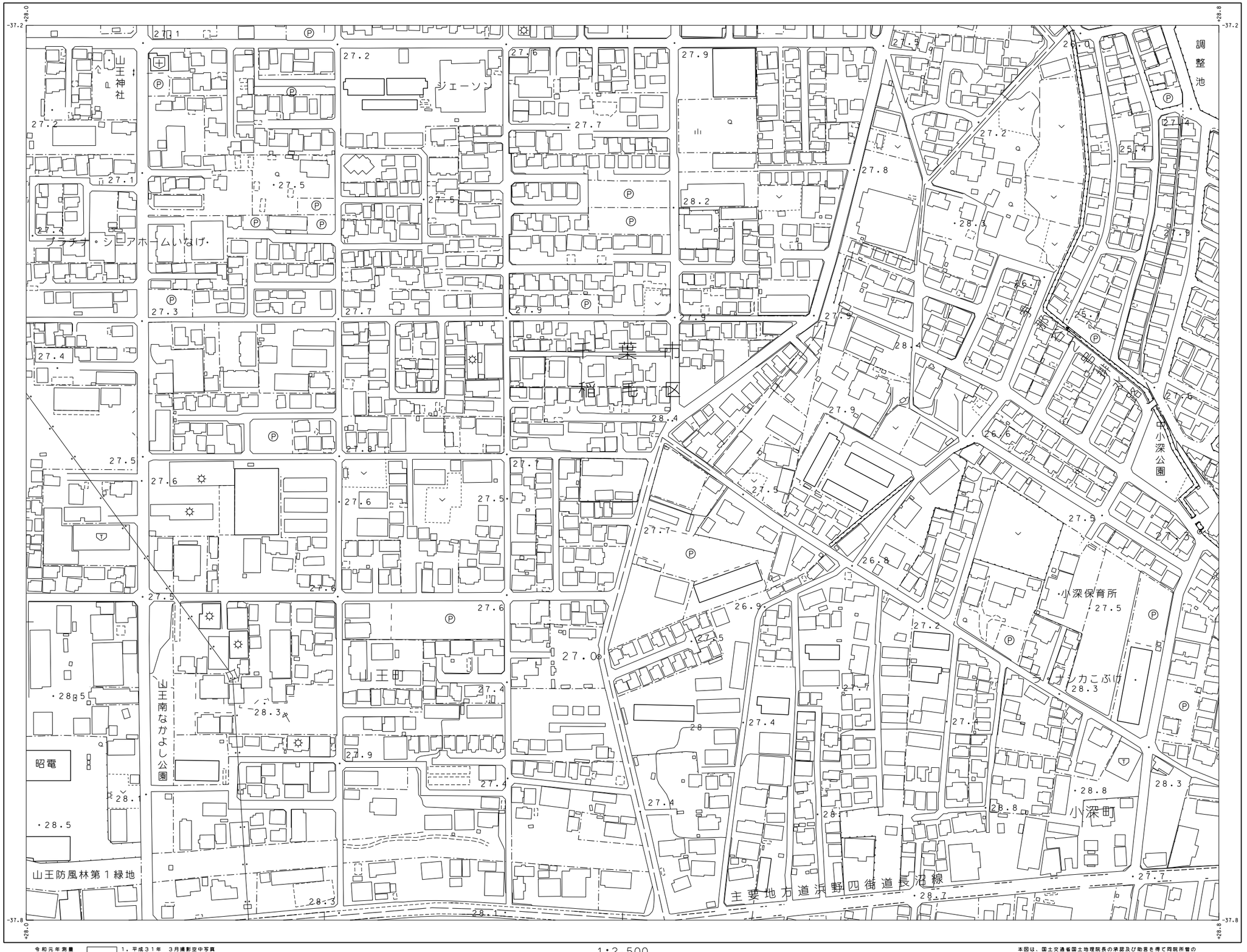

アジア航測株式会社調整

令和元年測量
1．平成３１年　３月撮影空中写真
2．令和　元年　６月現地調査

0　50　100　200　300　400　500m
1:2,500

本図は、国土交通省国土地理院長の承認及び助言を得て同院所管の測量標及び測量成果を使用して得た、（承認番号）平３０関公第７１７号の１：２，５００地形図を編集したものである。

千葉市

（11－16）

9-14	9-15	9-16	9-17	
10-14	10-15	10-16 千葉市	10-17	
11-14	11-15		11-17	
12-14	12-15	12-16	12-17	
13-14	13-15	13-16	13-17	13-18

記号

座標系は平成１４年国土交通省第９号の規定による第Ⅸ系座標系
投影は横メルカトル図法
図郭に表示してある座標値はキロメートル単位
高さの基準は東京湾の平均海面
等高線の間隔は２メートル
平面直角座標値は、世界測地系（測地成果２０１１）による

D-7, E-7

1:2,500
（１１－１７）

千　葉　市　都　市　図

令和二年　三月調整

令和元年測量
1．平成３１年　３月撮影空中写真
2．令和　元年　６月現地調査

0　50　100　200　300　400　500m
1:2,500

本図は、国土交通省国土地理院長の承認及び助言を得て同院所管の測量標及び測量成果を使用して得た、（承認番号）平３０関公第７１７号の１：２，５００地形図を編集したものである。

千　葉　市

アジア航測株式会社調整

（１１－１７）

9-15	9-16	9-17		
10-15	10-16	10-17 千葉市		
11-15	11-16			
12-15	12-16	12-17		12-19
13-15	13-16	13-17	13-18	13-19

記　号



座標系は平成１４年国土交通省第９号の規定による第Ⅸ系座標系
投影は横メルカトル図法
図郭に表示してある座標値はキロメートル単位
高さの基準は東京湾の平均海面
等高線の間隔は２メートル
平面直角座標値は、世界測地系（測地成果２０１１）による

D-7, E-7