1:2,500
（13－1）

千葉市都市図

令和二年　三月調整

座標系は平成１４年国土交通省第９号の規定による第Ⅸ系座標系
投影は横メルカトル図法
図郭に表示してある座標値はキロメートル単位
高さの基準は東京湾の平均海面
等高線の間隔は２メートル
平面直角座標値は、世界測地系（測地成果２０１１）による

令和元年測量

1．平成３１年　３月撮影空中写真
2．令和　元年　６月現地調査

0　50　100　200　300　400　500m

1:2,500

本図は、国土交通省国土地理院長の承認及び助言を得て同院所管の測量標及び測量成果を使用して得た、（承認番号）平３０関公第７１７号の１：２，５００地形図を編集したものである。

千　葉　市

E－1

アジア航測株式会社調整

1:2,500
(13−2)

千葉市都市図

令和二年 三月調整

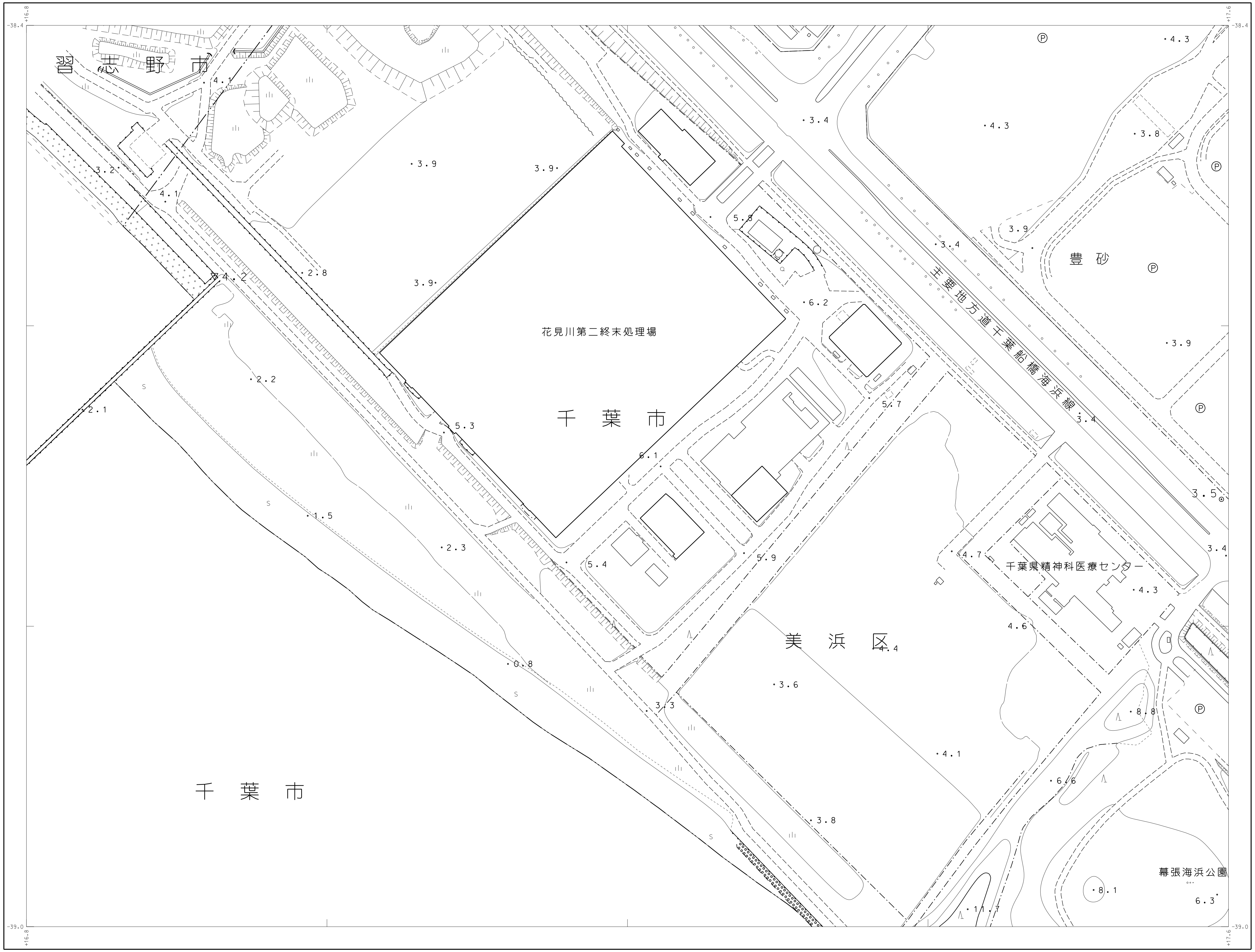

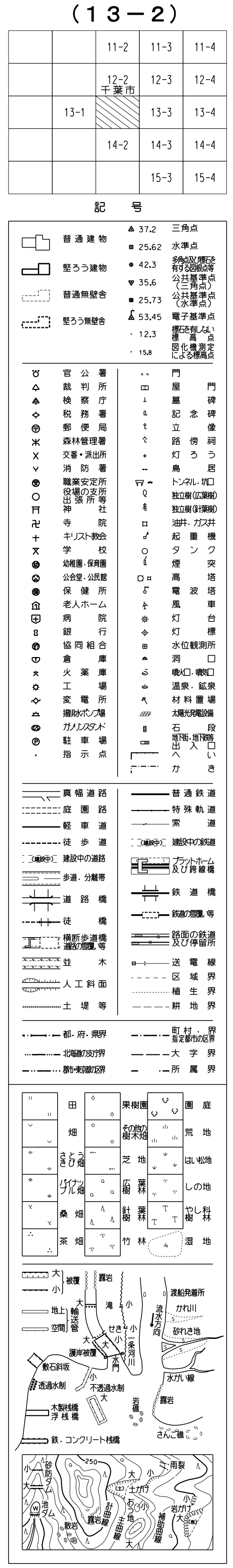

座標系は平成１４年国土交通省第９号の規定による第IX系座標系
投影は横メルカトル図法
図郭に表示してある座標値はキロメートル単位
高さの基準は東京湾の平均海面
等高線の間隔は２メートル
平面直角座標値は、世界測地系（測地成果２０１１）による

アジア航測株式会社調整

令和元年測量

1．平成３１年　３月撮影空中写真
2．令和　元年　６月現地調査

1:2,500

本図は、国土交通省国土地理院長の承認及び助言を得て同院所管の測量標及び測量成果を使用して得た、（承認番号）平３０関公第７１７号の１：２，５００地形図を編集したものである。

千　葉　市

E−1

1:2,500
（１３－３）

千　葉　市　都　市　図

令和二年　三月調整

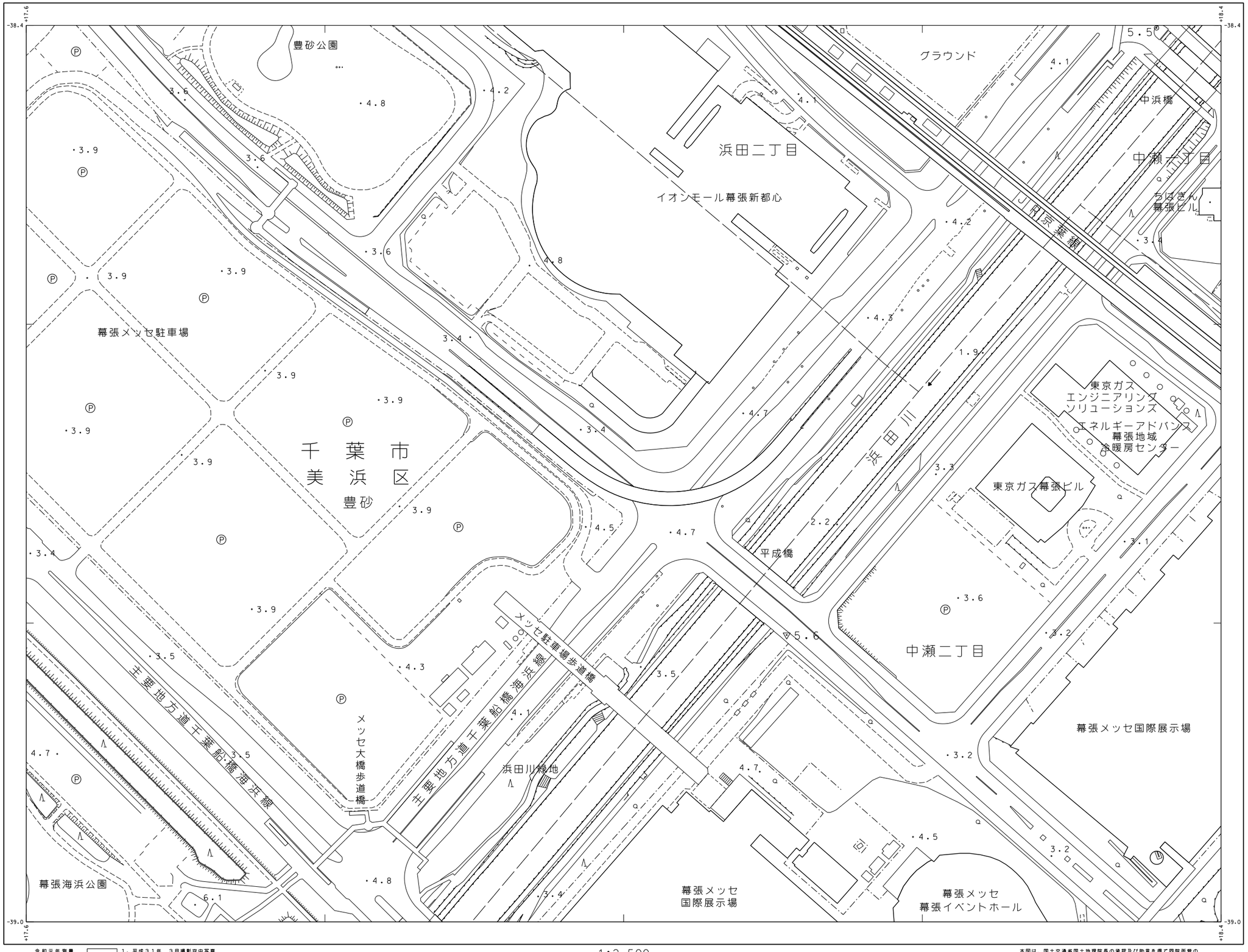

（１３－３）

	11-2	11-3	11-4	11-5
	12-2	12-3 千葉市	12-4	12-5
13-1	13-2		13-4	13-5
	14-2	14-3	14-4	14-5
		15-3	15-4	15-5

記　号

普通建物
堅ろう建物
普通無壁舎
堅ろう無壁舎
三角点
水準点
公共基準点（二等点）
公共基準点（三等点）
電子基準点
官公署
裁判所
検察庁
税務署
郵便局
森林管理署
交番・派出所
消防署
職業安定所
役場・支所
出張所
神社
寺院
キリスト教会
学校
幼稚園・保育園
公会堂・公民館
保健所
老人ホーム
病院
銀行
協同組合
倉庫
火薬庫
工場
変電所
揚排水ポンプ場
カントリークラブ
駐車場
指示点
門
屋門
墓碑
記念碑
立像
路標
灯ろう
鳥居
トンネル・坑口
独立樹(広葉樹)
独立樹(針葉樹)
油井・ガス井
起重機
タンク
煙突
高塔
電波塔
風車
灯台
灯標
水位観測所
河口
橋(口)・橋(口)
温泉・鉱泉
材料置場
太陽光発電設備
石段
駐車場・駐輪場
出入口
入口
広幅道路
庭園路
軽車道
徒歩道
建設中の道路
歩道・分離帯
道路橋
徒橋
横断歩道橋
建設中の橋
並木
人工斜面
土堤等
普通鉄道
特殊軌道
索道
建設中の鉄道
プラットホーム及び跨線橋
鉄道橋
鉄道トンネル等
鉄道の鉄道及び停留所
送電線
区域界
植生界
耕地界
都・府・県界
北海道の支庁界
郡・支庁設置区界
町村・区・指定都市の区界
大字界
所属界
田
畑
果樹園
桑畑
茶畑
竹林
園庭
荒地
芝地
はい草地
しの地
やし・針葉樹
湿地
大
小
坡面
岩石
地上
空間
運航施設
川
水門
堰
護岸
砂れき地
敷石斜路
透過水制
不透過水制
木杭・竹
木製桟橋
岸壁
鉄・コンクリート桟橋
消波ブロック
捨石
突堤
防波堤
灯台
灯標
水深
干満帯
ドック
船だまり
造船所
ガソリンスタンド
石油タンク
ガスタンク
発電所
変電所
官公署
学校
病院
神社
寺院
郵便局
交番
消防署
発電所
変電所
工場
倉庫
ホテル
百貨店
銀行
会社
市役所
区役所
町村役場
図書館
博物館
美術館
老人ホーム
保育園
幼稚園
公園
墓地
記念碑
風車
灯台
灯標
水位観測所
河口
橋(口)・橋(口)
温泉・鉱泉
材料置場
太陽光発電設備
石段
駐車場・駐輪場
出入口
入口
カーブミラー
ガードレール
ガードパイプ
ボックスカルバート
ロードヒーティング
ロードスタッド
ロードマーキング
ロードプライス
ロードミラー
ロードサイン
ロードマーク
ロードライン
ロードポール
ロードブロック
ロードバリア
ロードクッション
ロードヒーター
ロードスタッド
ロードマーキング
ロードプライス
ロードミラー
ロードサイン
ロードマーク
ロードライン
ロードポール
ロードブロック
ロードバリア
ロードクッション
ロードヒーター

座標系は平成１４年国土交通省第９号の規定による第Ⅸ系座標系
投影は横メルカトル図法
図郭に表示してある座標値はキロメートル単位
高さの基準は東京湾の平均海面
等高線の間隔は２メートル
平面直角座標値は、世界測地系（測地成果２０１１）による

E-1, E-2

令和元年測量
1．平成３１年　３月撮影空中写真
2．令和　元年　６月現地調査

0　50　100　200　300　400　500m
1:2,500

本図は、国土交通省国土地理院長の承認及び助言を得て同院所管の測量標及び測量成果を使用して得た、（承認番号）平３０関公第７１７号の１：２，５００地形図を編集したものである。

千　葉　市

アジア航測株式会社調整

1:2,500
（１３－４）

千　葉　市　都　市　図

令和二年　三月調整

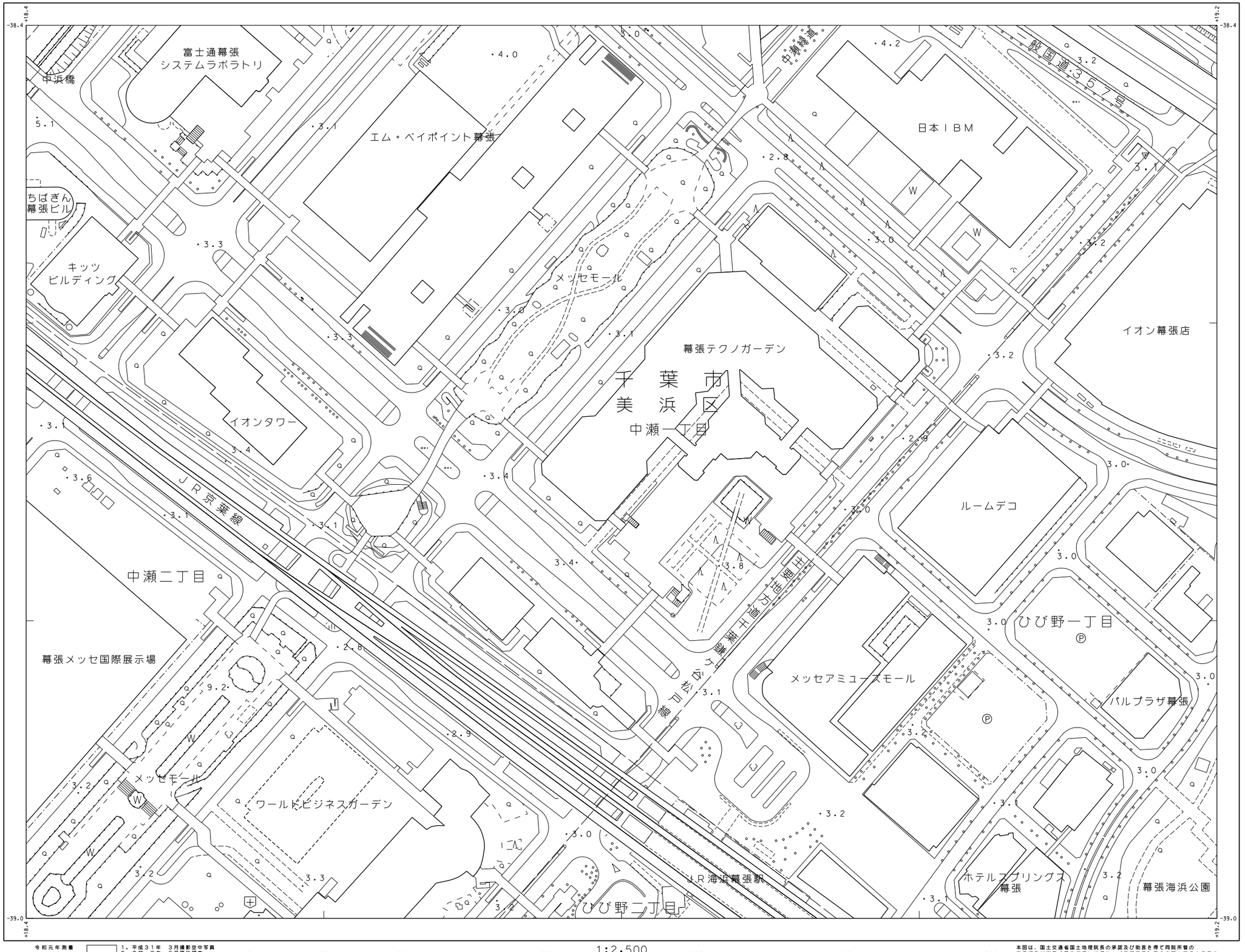

令和元年測量
1．平成３１年　３月撮影空中写真
2．令和　元年　６月現地調査

0　50　100　200　300　400　500m
1:2,500

本図は、国土交通省国土地理院長の承認及び助言を得て同院所管の測量標及び測量成果を使用して得た、（承認番号）平３０関公第７１７号の１：２，５００地形図を編集したものである。

千　葉　市

E－２

アジア航測株式会社調整

（１３－４）

11-2	11-3	11-4	11-5	11-6
12-2	12-3	12-4 千葉市	12-5	12-6
13-2	13-3		13-5	13-6
14-2	14-3	14-4	14-5	14-6
	15-3	15-4	15-5	15-6

記　号



座標系は平成１４年国土交通省第９号の規定による第Ⅸ系座標系
投影は横メルカトル図法
図郭に表示してある座標値はキロメートル単位
高さの基準は東京湾の平均海面
等高線の間隔は２メートル
平面直角座標値は、世界測地系（測地成果２０１１）による

1:2,500
（１３－５）

千　葉　市　都　市　図

令和二年　三月調整

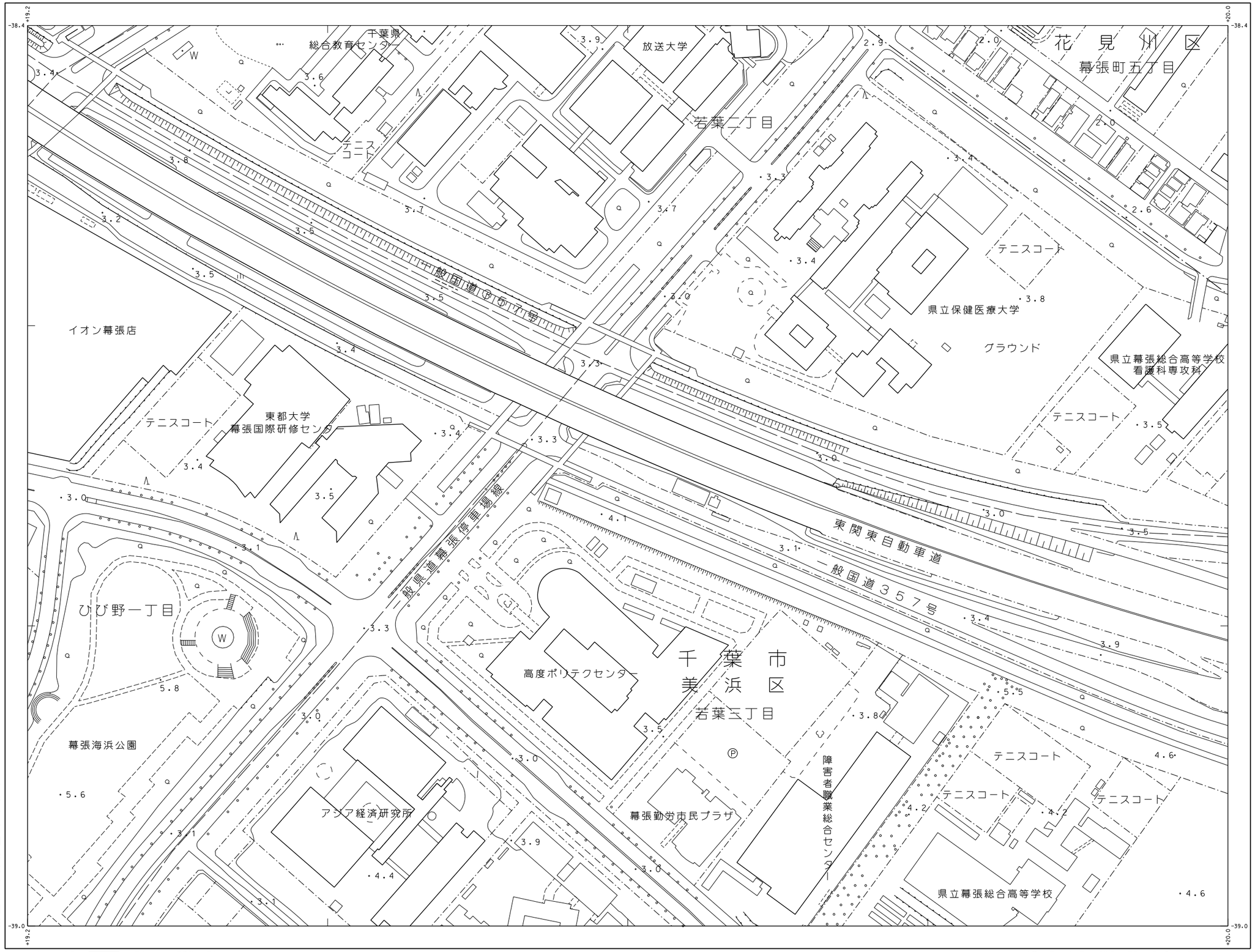

アジア航測株式会社調整

令和元年測量
1．平成３１年　３月撮影空中写真
2．令和　元年　６月現地調査

0　50　100　200　300　400　500m
1:2,500

本図は、国土交通省国土地理院長の承認及び助言を得て同院所管の測量標及び測量成果を使用して得た、（承認番号）平３０関公第７１７号の１：２，５００地形図を編集したものである。

千　葉　市

（１３－５）

11-3	11-4	11-5	11-6	11-7
12-3	12-4	12-5 千葉市	12-6	12-7
13-3	13-4		13-6	13-7
14-3	14-4	14-5	14-6	14-7
15-3	15-4	15-5	15-6	15-7

記　号



座標系は平成１４年国土交通省第９号の規定による第Ⅸ系直角座標系
投影は横メルカトル図法
図郭に表示してある座標値はキロメートル単位
高さの基準は東京湾の平均海面
等高線の間隔は２メートル
平面直角座標値は、世界測地系（測地成果２０１１）による

E－2

1:2,500
（１３－６）

千　葉　市　都　市　図

令和二年　三月調整

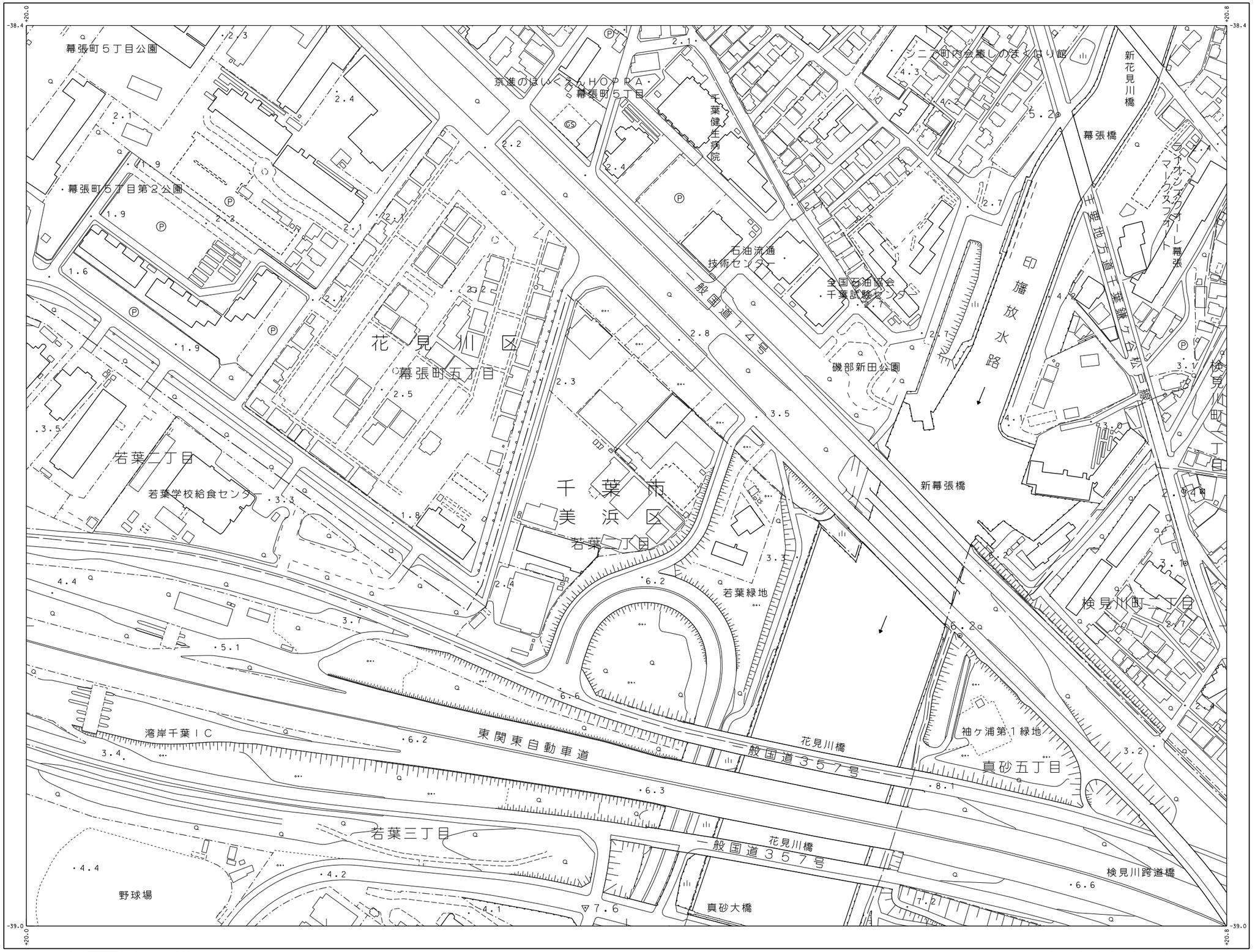

令和元年測量
1．平成３１年　３月撮影空中写真
2．令和　元年　６月現地調査

1:2,500
0　50　100　200　300　400　500m

本図は、国土交通省国土地理院長の承認及び助言を得て同院所管の測量標及び測量成果を使用して得た、（承認番号）平３０関公第７１７号の１：２，５００地形図を編集したものである。

千　葉　市

アジア航測株式会社調整

（１３－６）

11-4	11-5	11-6	11-7	11-8
12-4	12-5	12-6 千葉市	12-7	12-8
13-4	13-5		13-7	13-8
14-4	14-5	14-6	14-7	14-8
15-4	15-5	15-6	15-7	15-8

記　号



座標系は平成１４年国土交通省第９号の規定による第Ⅸ系座標系
投影は横メルカトル図法
図郭に表示してある座標値はキロメートル単位
高さの基準は東京湾の平均海面
等高線の間隔は２メートル
平面直角座標値は、世界測地系（測地成果２０１１）による

E－3

1:2,500
（１３－７）

千　葉　市　都　市　図

令和二年　三月調整

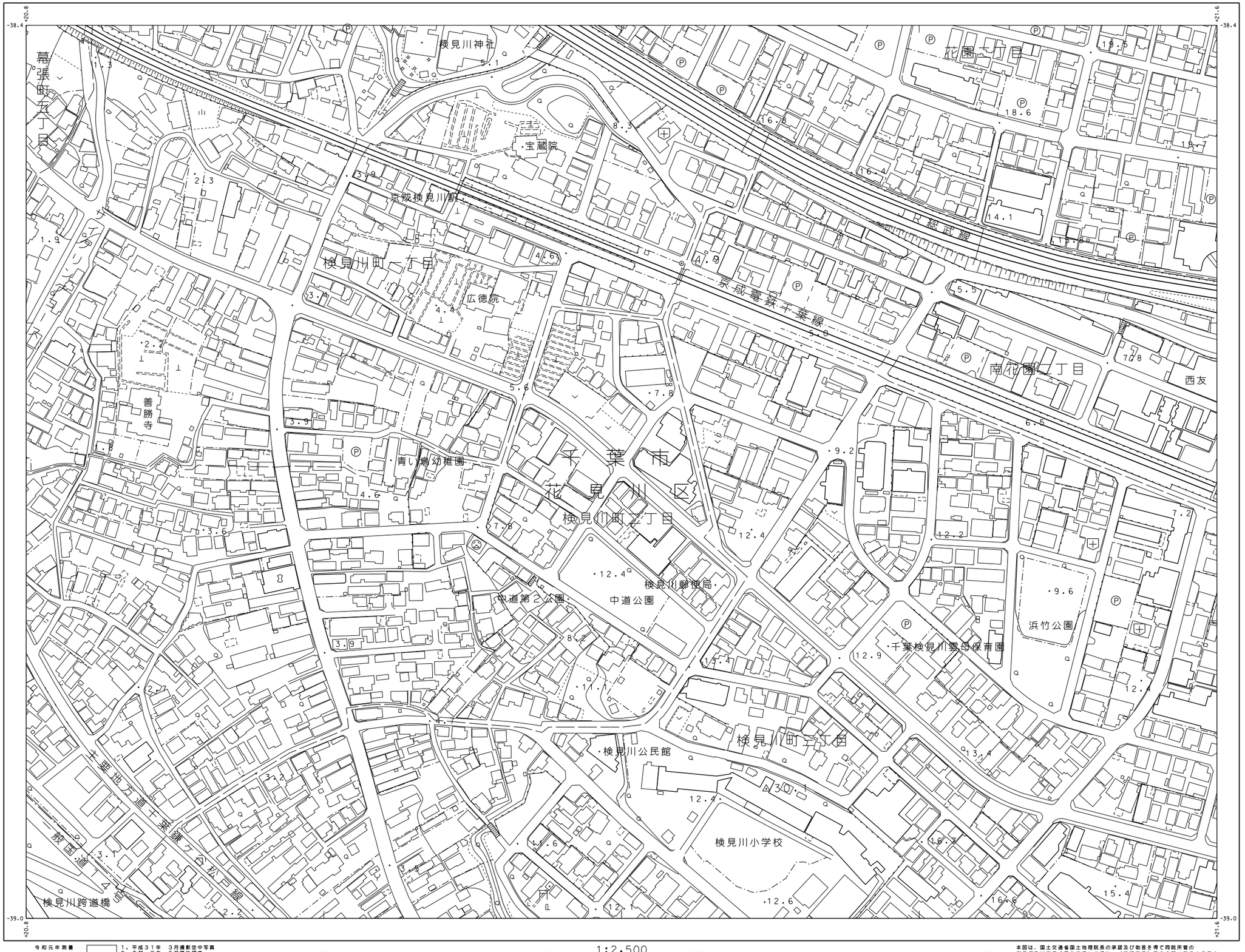

令和元年測量
1．平成３１年　３月撮影空中写真
2．令和　元年　６月現地調査

0　50　100　200　300　400　500m
1:2,500

本図は、国土交通省国土地理院長の承認及び助言を得て同院所管の測量標及び測量成果を使用して得た、（承認番号）平３０関公第７１７号の１：２，５００地形図を編集したものである。

千　葉　市

E－３

アジア航測株式会社調整

（１３－７）

11-5	11-6	11-7	11-8	11-9
12-5	12-6	12-7 千葉市	12-8	12-9
13-5	13-6		13-8	13-9
14-5	14-6	14-7	14-8	14-9
15-5	15-6	15-7	15-8	15-9

記　号



座標系は平成１４年国土交通省第９号の規定による第Ⅸ系座標系
投影は横メルカトル図法
図郭に表示してある座標値はキロメートル単位
高さの基準は東京湾の平均海面
等高線の間隔は２メートル
平面直角座標値は、世界測地系（測地成果２０１１）による

1:2,500
（１３－８）

千　葉　市　都　市　図

令和二年　三月調整

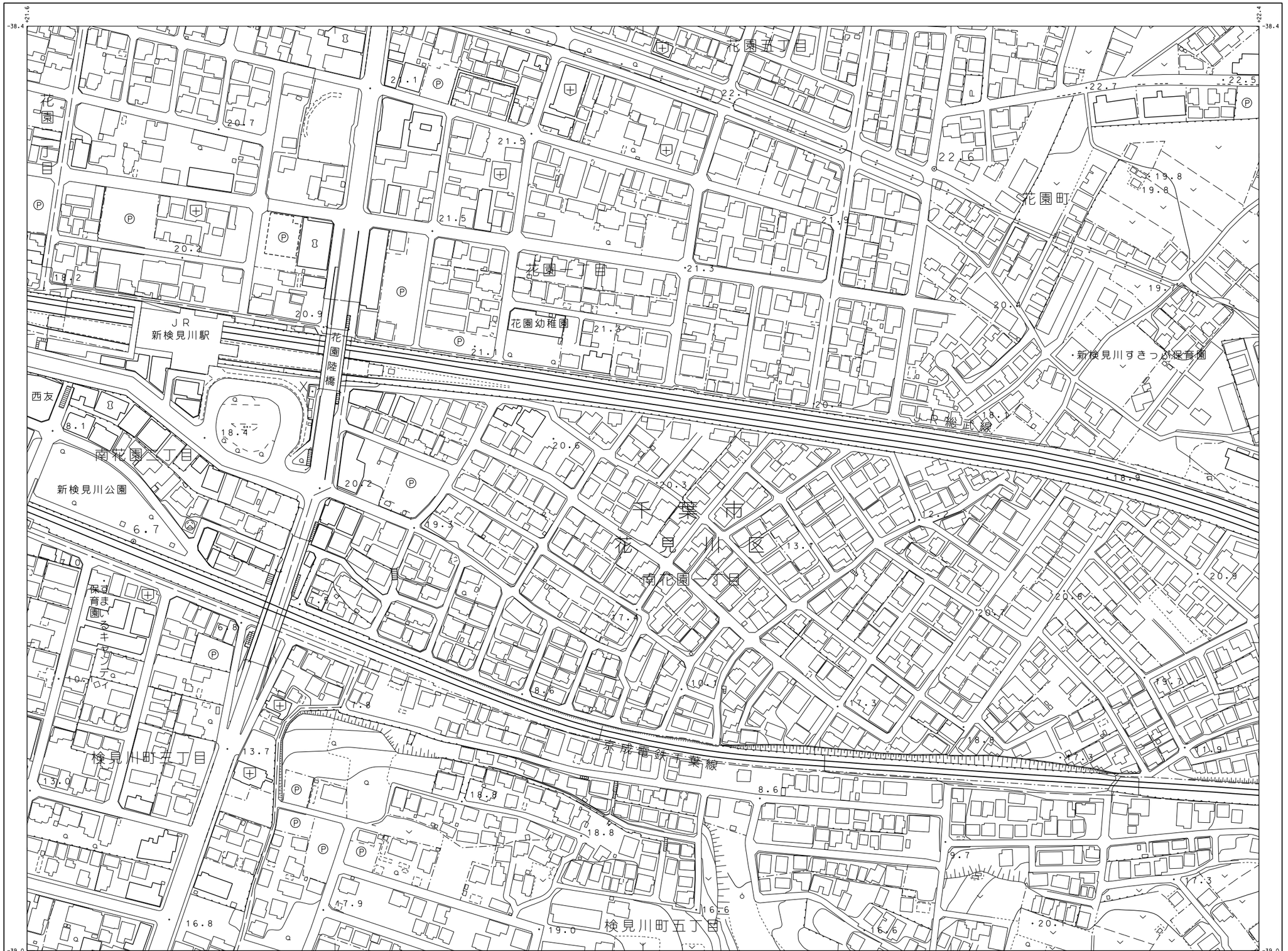

アジア航測株式会社調整

令和元年測量
1．平成３１年　３月撮影空中写真
2．令和　元年　６月現地調査

0　50　100　200　300　400　500m
1:2,500

本図は、国土交通省国土地理院長の承認及び助言を得て同院所管の測量標及び測量成果を使用して得た、（承認番号）平３０関公第７１７号の１：２，５００地形図を編集したものである。

千　葉　市

（１３－８）

11-6	11-7	11-8	11-9	11-10
12-6	12-7	12-8 千葉市	12-9	12-10
13-6	13-7		13-9	13-10
14-6	14-7	14-8	14-9	14-10
15-6	15-7	15-8	15-9	15-10

記　号



座標系は平成１４年国土交通省第９号の規定による第Ⅸ系座標系
投影は横メルカトル図法
図郭に表示してある座標値はキロメートル単位
高さの基準は東京湾の平均海面
等高線の間隔は２メートル
平面直角座標値は、世界測地系（測地成果２０１１）による

E-3, E-4

1:2,500
（１３－９）

千　葉　市　都　市　図

令和二年　三月調整

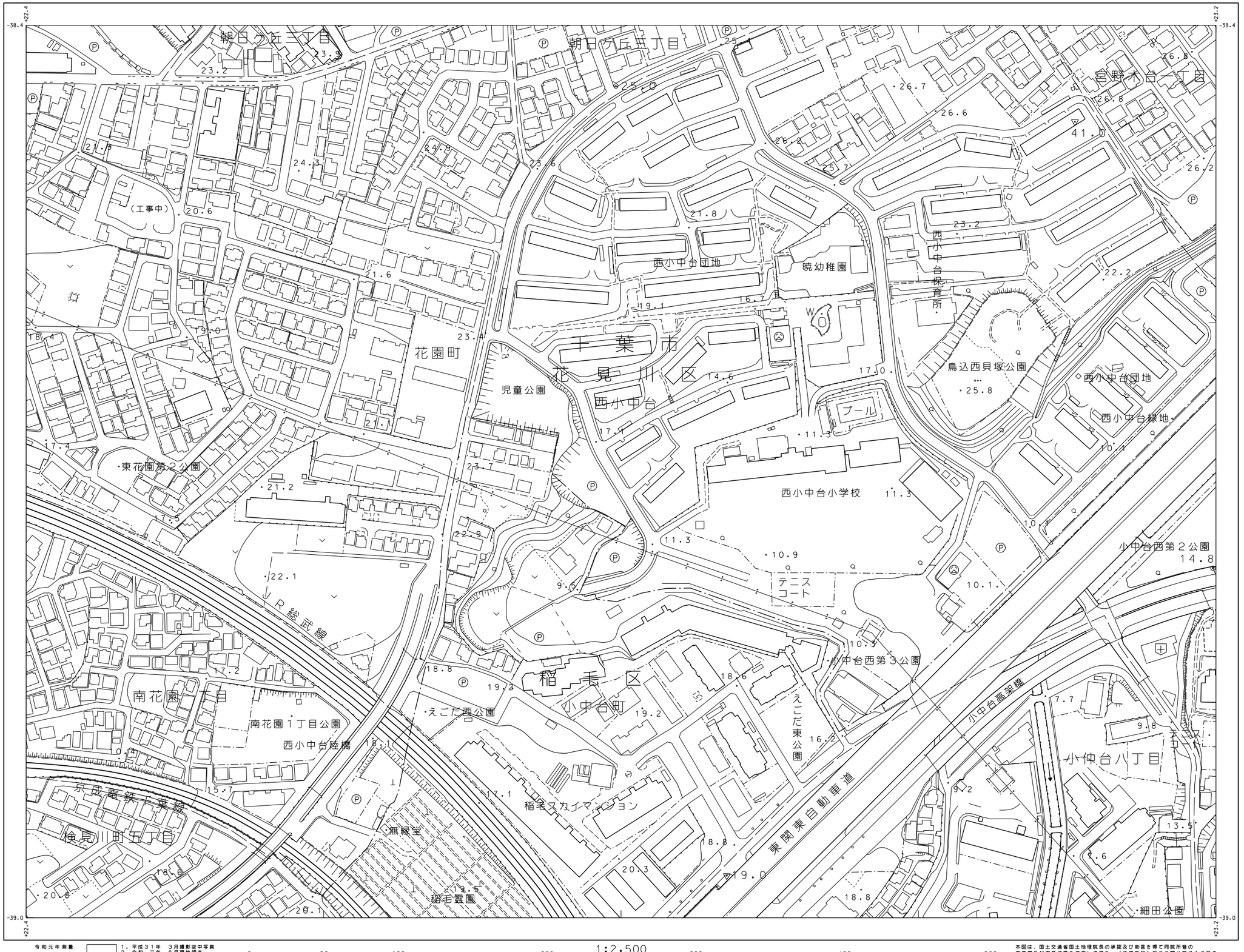

アジア航測株式会社調整

（１３－９）

11-7	11-8	11-9	11-10	11-11
12-7	12-8	12-9 千葉市	12-10	12-11
13-7	13-8		13-10	13-11
14-7	14-8	14-9	14-10	14-11
15-7	15-8	15-9	15-10	15-11

記　号



座標系は平成１４年国土交通省第９号の規定による第Ⅸ系座標系
投影は横メルカトル図法
図郭に表示してある座標値はキロメートル単位
高さの基準は東京湾の平均海面
等高線の間隔は２メートル
平面直角座標値は、世界測地系（測地成果２０１１）による

令和元年測量
1．平成３１年　３月撮影空中写真
2．令和　元年　６月現地調査

1:2,500
0　50　100　200　300　400　500m

本図は、国土交通省国土地理院長の承認及び助言を得て同院所管の測量標及び測量成果を使用して得た、（承認番号）平３０関公第７１７号の１：２，５００地形図を編集したものである。

千　葉　市

E－4

1:2,500
（13－10）

千　葉　市　都　市　図

令和二年　三月調整

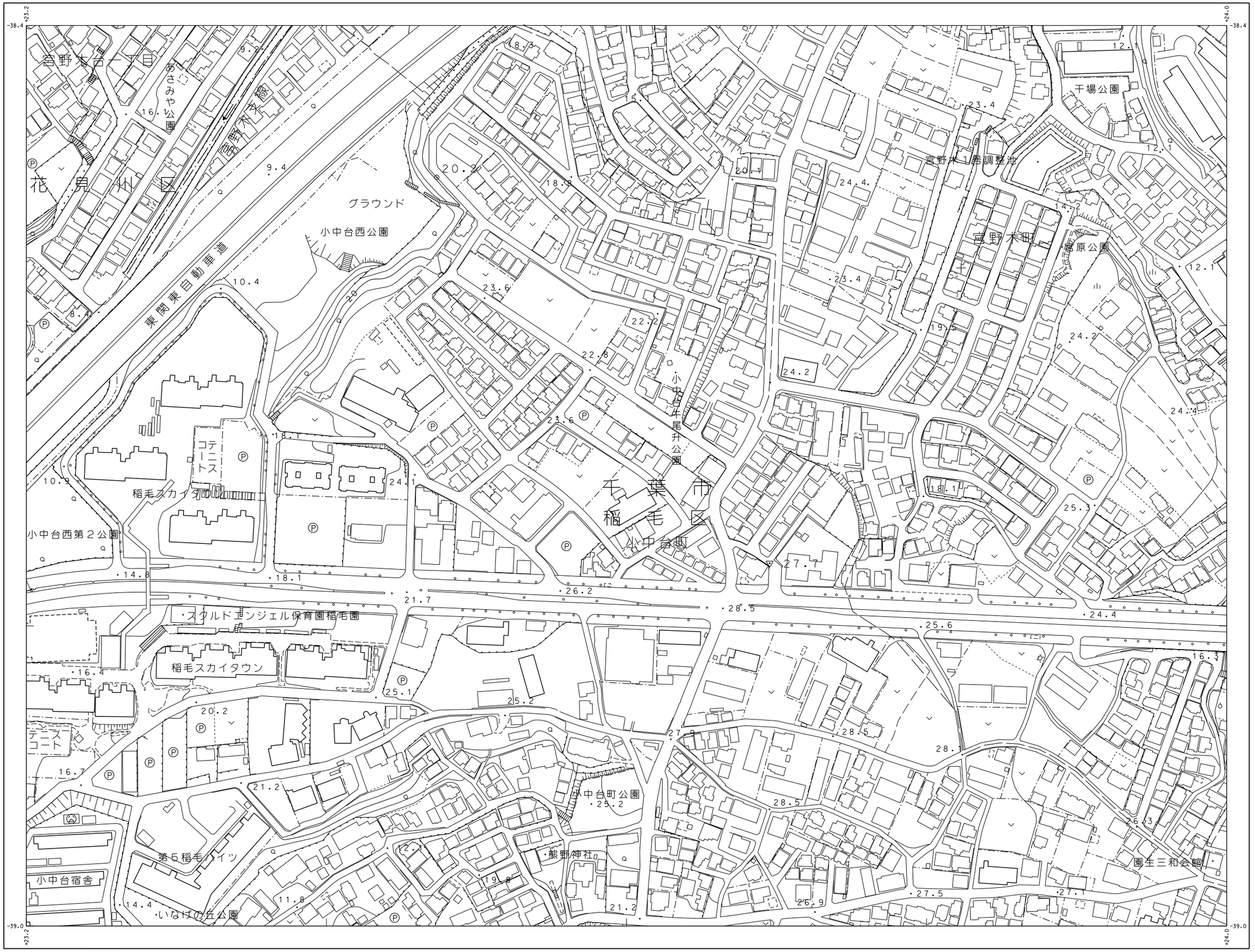

令和元年測量

1．平成３１年　３月撮影空中写真
2．令和　元年　６月現地調査

1:2,500

0　50　100　200　300　400　500m

本図は、国土交通省国土地理院長の承認及び助言を得て同院所管の測量標及び測量成果を使用して得た、（承認番号）平３０関公第７１７号の１：２，５００地形図を編集したものである。

千　葉　市

（13－10）

11-8	11-9	11-10	11-11	11-12
12-8	12-9	12-10 千葉市	12-11	12-12
13-8	13-9		13-11	13-12
14-8	14-9	14-10	14-11	14-12
15-8	15-9	15-10	15-11	15-12

記　号



座標系は平成１４年国土交通省第９号の規定による第Ⅸ系座標系
投影は横メルカトル図法
図郭に表示してある座標値はキロメートル単位
高さの基準は東京湾の平均海面
等高線の間隔は２メートル
平面直角座標値は、世界測地系（測地成果２０１１）による

アジア航測株式会社調整

E－4

1:2,500
（１３－１１）

千　葉　市　都　市　図

令和二年　三月調整

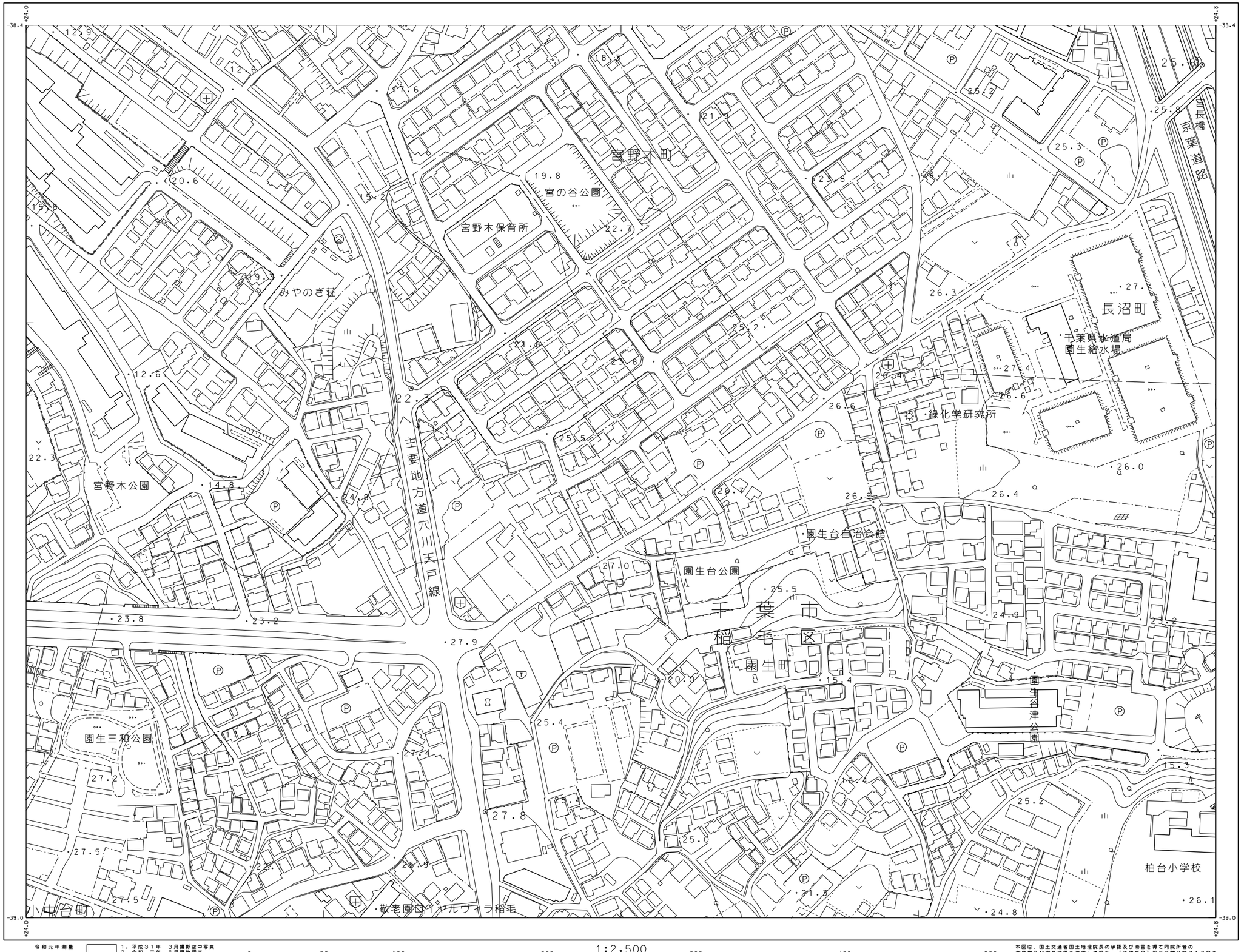

（１３－１１）

11-9	11-10	11-11	11-12	11-13
12-9	12-10	12-11 千葉市	12-12	12-13
13-9	13-10		13-12	13-13
14-9	14-10	14-11	14-12	14-13
15-9	15-10	15-11	15-12	15-13

記　号



令和元年測量
1．平成３１年　３月撮影空中写真
2．令和　元年　６月現地調査

0　50　100　200　300　400　500m
1:2,500

本図は、国土交通省国土地理院長の承認及び助言を得て同院所管の測量標及び測量成果を使用して得た、（承認番号）平３０関公第７１７号の１：２，５００地形図を編集したものである。

座標系は平成１４年国土交通省第９号の規定による第Ⅸ系直標系
投影は横メルカトル図法
図郭に表示してある座標値はキロメートル単位
高さの基準は東京湾の平均海面
等高線の間隔は２メートル
平面直角座標値は、世界測地系（測地成果２０１１）による

アジア航測株式会社調整

千　葉　市

E－５

1:2,500
（１３－１２）

千　葉　市　都　市　図

令和二年　三月調整

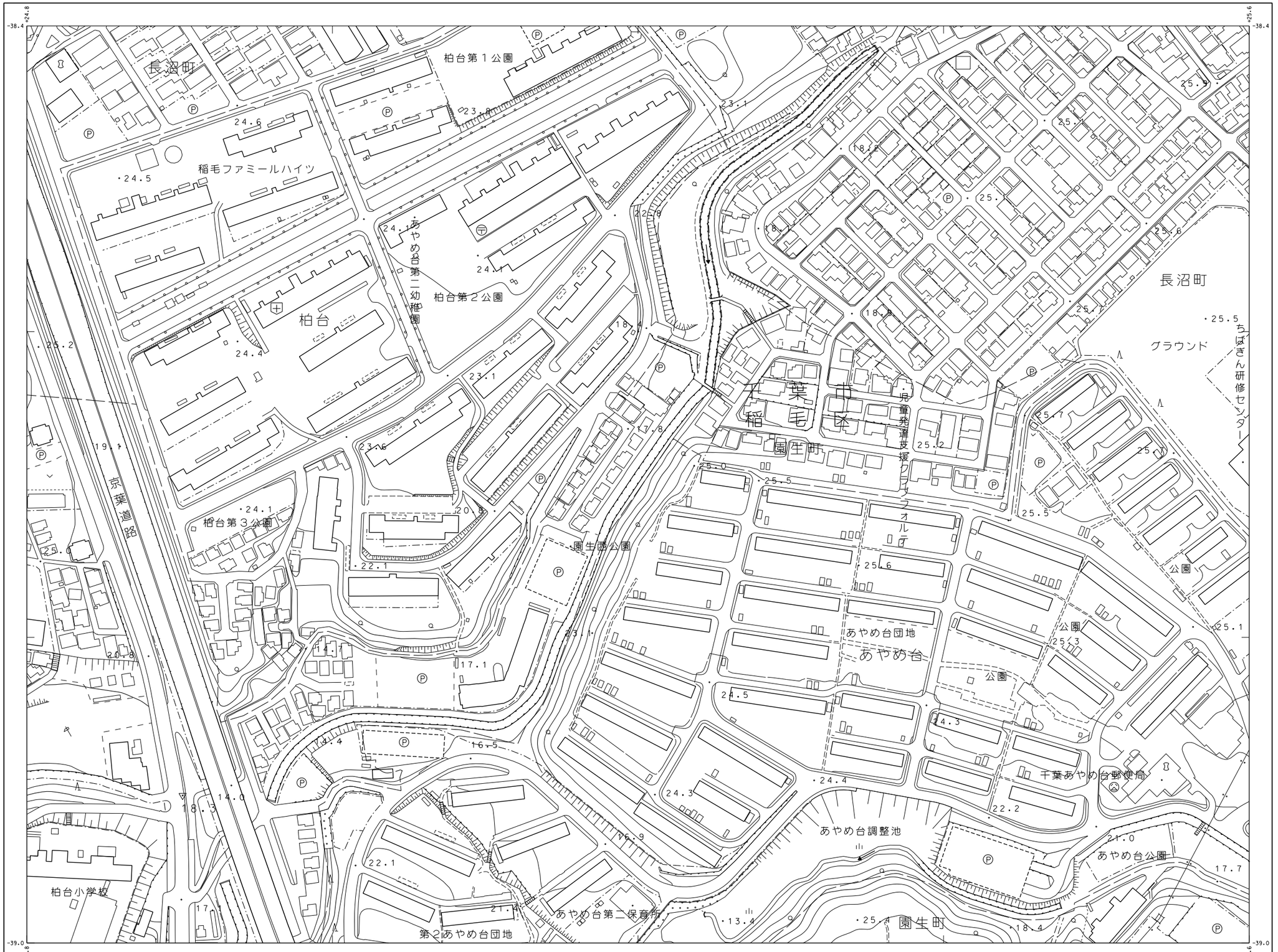

令和元年測量
1．平成３１年　３月撮影空中写真
2．令和　元年　６月現地調査

0　50　100　200　300　400　500m　1:2,500

本図は、国土交通省国土地理院長の承認及び助言を得て四院所管の測量標及び測量成果を使用して得た、（承認番号）平３０関公第７１７号の１：２，５００地形図を編集したものである。

千　葉　市

アジア航測株式会社調整

（１３－１２）

11-10	11-11	11-12	11-13	11-14
12-10	12-11	12-12 千葉市	12-13	12-14
13-10	13-11		13-13	13-14
14-10	14-11	14-12	14-13	14-14
15-10	15-11	15-12	15-13	15-14

記　号



座標系は平成１４年国土交通省第９号の規定による第Ⅸ系座標系
投影は横メルカトル図法
図郭に表示してある座標値は キロメートル単位
高さの基準は東京湾の平均海面
等高線の間隔は２メートル
平面直角座標値は、世界測地系（測地成果２０１１）による

E－5

1:2,500
（１３－１３）

千　葉　市　都　市　図

令和二年　三月調整

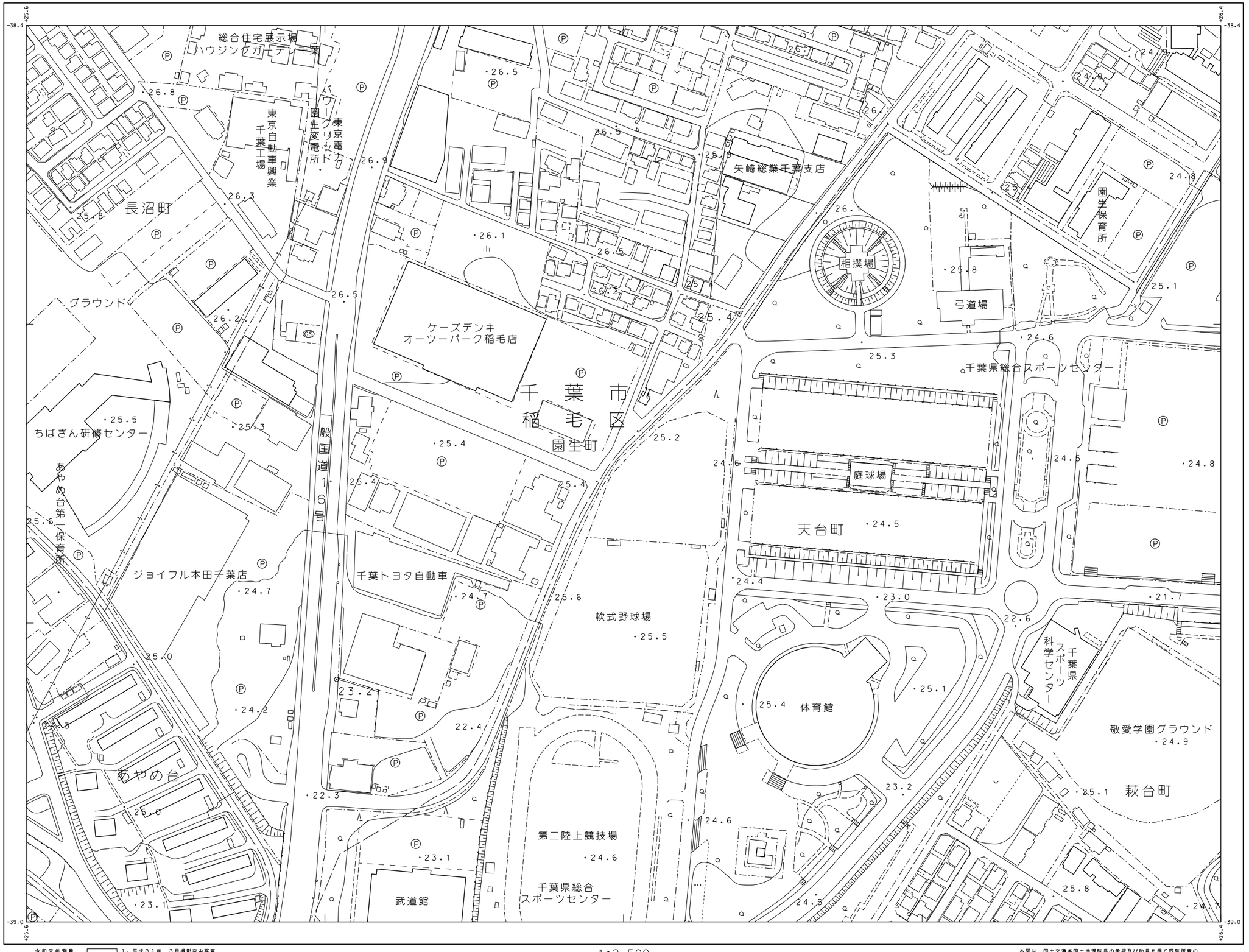

令和元年測量
1．平成３１年　３月撮影空中写真
2．令和　元年　６月現地調査

0　50　100　200　300　400　500m
1:2,500

本図は、国土交通省国土地理院長の承認及び助言を得て同院所管の測量標及び測量成果を使用して得た、（承認番号）平３０関公第７１７号の１：２，５００地形図を編集したものである。

千　葉　市

アジア航測株式会社調整

（１３－１３）

11-11	11-12	11-13	11-14	11-15
12-11	12-12	12-13 千葉市	12-14	12-15
13-11	13-12		13-14	13-15
14-11	14-12	14-13	14-14	14-15
15-11	15-12	15-13	15-14	15-15

記　号



座標系は平成１４年国土交通省第９号の規定による第Ⅸ系座標系
投影は横メルカトル図法
図郭に表示してある座標値はキロメートル単位
高さの基準は東京湾の平均海面
等高線の間隔は２メートル
平面直角座標値は、世界測地系（測地成果２０１１）による

E-5, E-6

1:2,500
（１３－１４）

千　葉　市　都　市　図

令和二年　三月調整

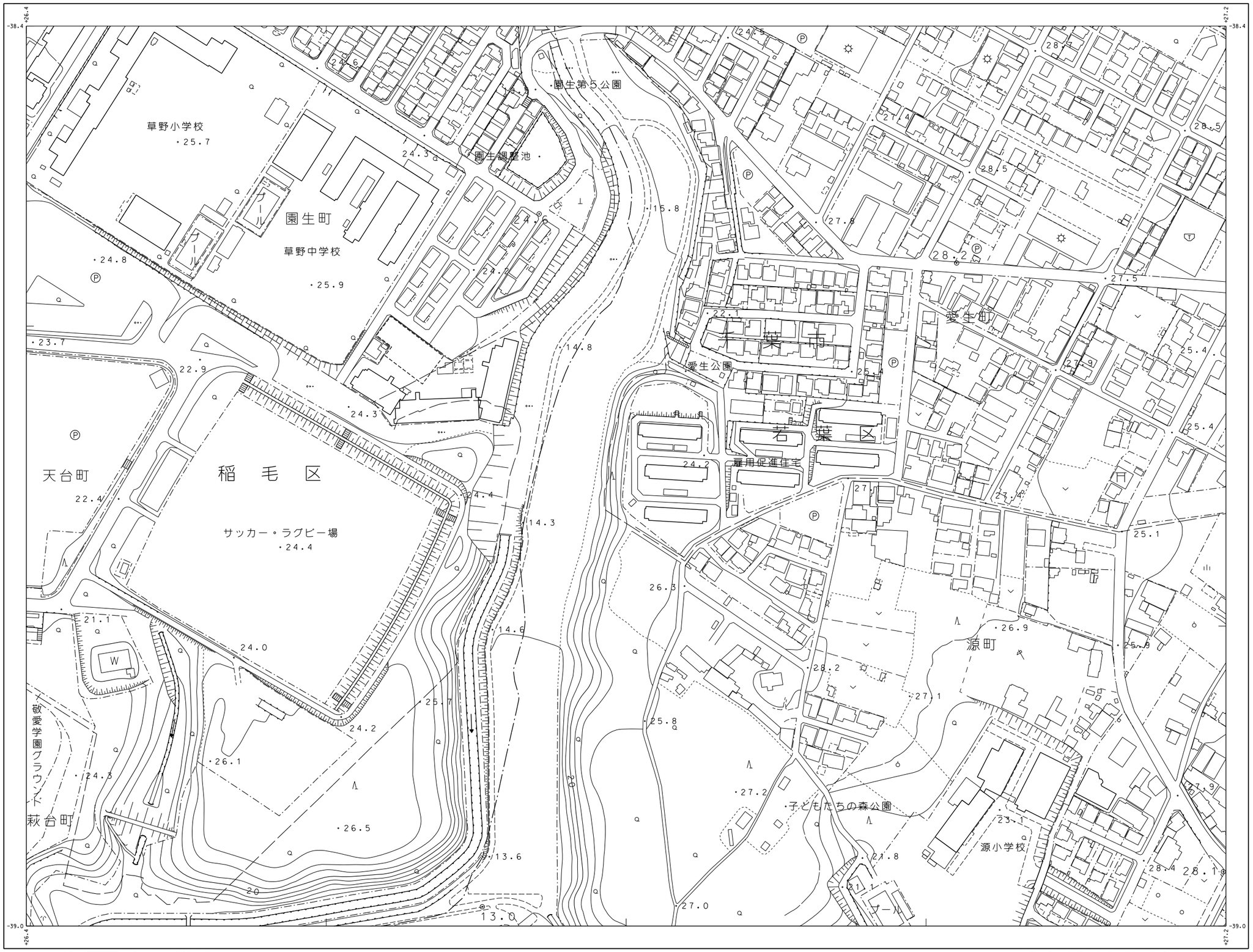

（１３－１４）

11-12	11-13	11-14	11-15	11-16
12-12	12-13	12-14 千葉市	12-15	12-16
13-12	13-13		13-15	13-16
14-12	14-13	14-14	14-15	14-16
15-12	15-13	15-14	15-15	15-16

記　号



令和元年測量
1．平成３１年　３月撮影空中写真
2．令和　元年　６月現地調査

0　50　100　200　300　400　500m
1:2,500

本図は、国土交通省国土地理院長の承認及び助言を得て同院所管の測量標及び測量成果を使用して得た、（承認番号）平３０関公第７１７号の１：２，５００地形図を編集したものである。

千　葉　市

座標系は平成１４年国土交通省第９号の規定による第Ⅸ系座標系
投影は横メルカトル図法
図郭に表示してある座標値はキロメートル単位
高さの基準は東京湾の平均海面
等高線の間隔は２メートル
平面直角座標値は、世界測地系（測地成果２０１１）による

アジア航測株式会社調整

Ｅ－６

1:2,500
（１３－１５）

千　葉　市　都　市　図

令和二年　三月調整

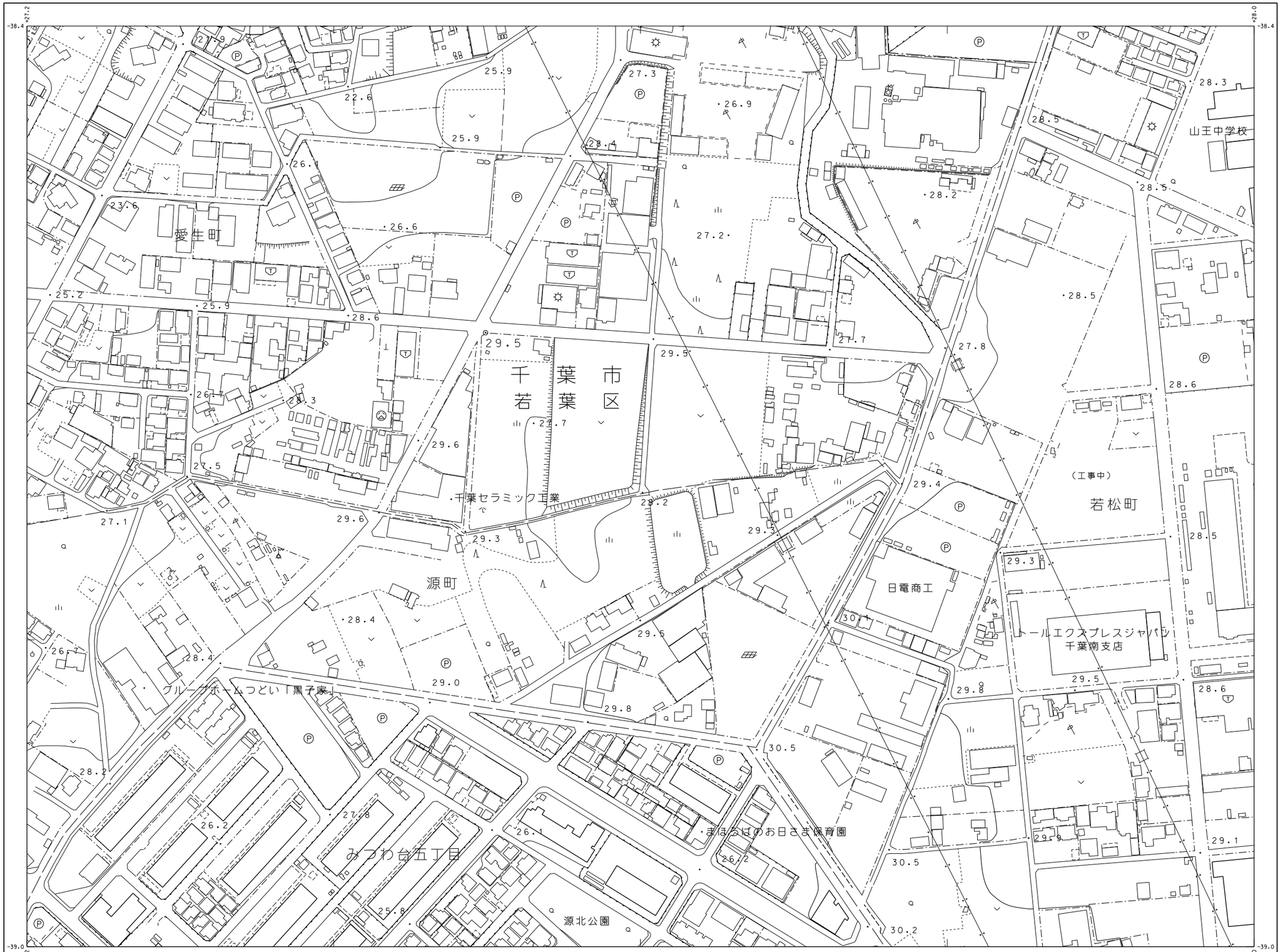

アジア航測株式会社調整

令和元年測量

1．平成３１年　３月撮影空中写真
2．令和　元年　６月現地調査

1:2,500

本図は、国土交通省国土地理院長の承認及び助言を得て同院所管の測量標及び測量成果を使用して得た、（承認番号）平３０関公第７１７号の１：２，５００地形図を編集したものである。

千　葉　市

（１３－１５）

11-13	11-14	11-15	11-16	11-17
12-13	12-14	12-15 千葉市	12-16	12-17
13-13	13-14		13-16	13-17
14-13	14-14	14-15	14-16	14-17
15-13	15-14	15-15	15-16	15-17

記　号



座標系は平成１４年国土交通省第９号の規定による第Ⅸ系座標系
投影は横メルカトル図法
図郭に表示してある座標値は千キロメートル単位
高さの基準は東京湾の平均海面
等高線の間隔は２メートル
平面直角座標値は、世界測地系（測地成果２０１１）による

E－6

1:2,500
（13－16）

千　葉　市　都　市　図

令和二年　三月調整

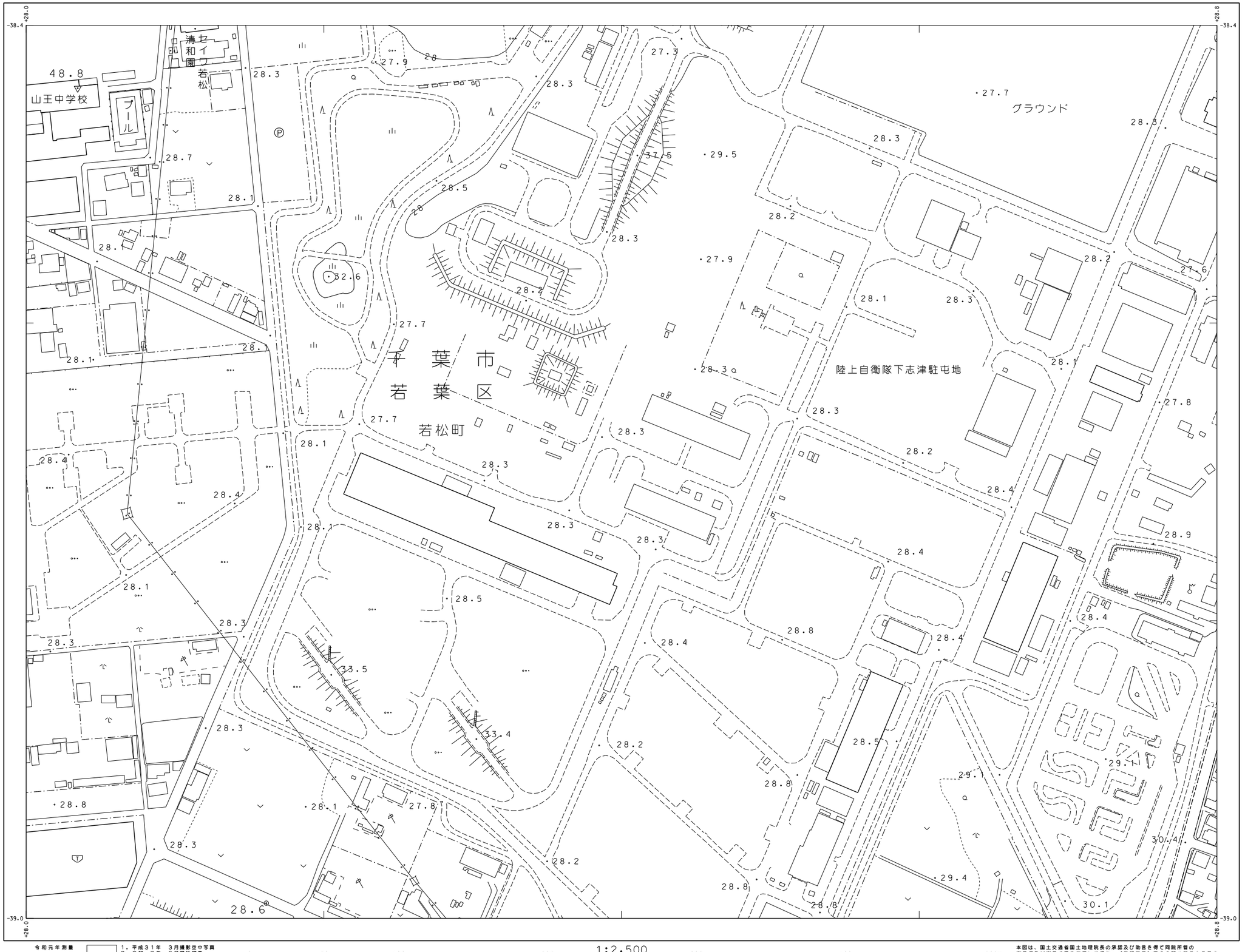

アジア航測株式会社調整

令和元年測量
1．平成３１年　３月撮影空中写真
2．令和　元年　６月現地調査

0　50　100　200　300　400　500m
1:2,500

本図は、国土交通省国土地理院長の承認及び助言を得て同院所管の測量標及び測量成果を使用して得た、（承認番号）平３０関公第７１７号の１：２，５００地形図を編集したものである。

千　葉　市

E－7

（13－16）

11-14	11-15	11-16	11-17	
12-14	12-15	12-16 千葉市	12-17	
13-14	13-15		13-17	13-18
14-14	14-15	14-16	14-17	14-18
15-14	15-15	15-16	15-17	15-18

記　号

普通建物
堅ろう建物
普通無壁舎
堅ろう無壁舎

三角点
水準点
公共基準点（三角点）
公共基準点（水準点）
電子基準点

官公署
裁判所
検察庁
税務署
郵便局
営林管理署
交番・派出所
消防署
職業安定所
役場の支所出張所等
神社
寺院
キリスト教会
学校
幼稚園・保育園
公会堂・公民館
保健所
老人ホーム
病院
銀行
協同組合
倉庫
火薬庫
工場
変電所
揚水ポンプ場
ガソリンスタンド
駐車場
指示点

門
屋門
墓碑
記念碑
立像
路傍碑
灯ろう
鳥居
トンネル・坑口
独立煙突（記号）
独立煙突（計測）
油井・ガス井
起重機
タンク
煙突
高塔
電波塔
風車
灯台
灯標
水位観測所
河口
機械口・機関口
温泉・鉱泉
材料置場
太陽光発電設備
石段
駐車場・車庫
出入口
へい
かき

広幅道路
庭園路
軽車道
徒歩道
建設中の道路
歩道・分離帯
道路橋
徒橋
横断歩道橋・地下横断歩道
並木
人工斜面
土堤等

普通鉄道
特殊軌道
索道
建設中の鉄道
プラットホーム及び待避線
鉄道橋
跨線橋・地下道等
鉄道の鉄道及び停留所
送電線
区域界
植生界
耕地界

都・府・県界
北海道の支庁界
郡・市区町村区界
町村・字界
旧藩界
大字界
所属界

田
畑
さとうきび畑
クワ畑
桑畑
茶畑
果樹園
パイナップル畑
広葉樹林
針葉樹林
竹林
園庭
荒地
芝地
はい松地
しの地
やし・椰子林
湿地

被覆
大
小
地上
空間
岩
崖
滝
温泉発生所
ガリ川
砂れき地
水門
堰
水力
不透水
木製桟橋
浮桟橋
鉄・コンクリート桟橋
さんご礁

座標系は平成１４年国土交通省第９号の規定による第Ⅸ系座標系
投影は横メルカトル図法
図郭に表示してある座標値はキロメートル単位
高さの基準は東京湾の平均海面
等高線の間隔は２メートル
平面直角座標値は、世界測地系（測地成果２０１１）による

1:2,500
（１３－１７）

千　葉　市　都　市　図

令和二年　三月調整

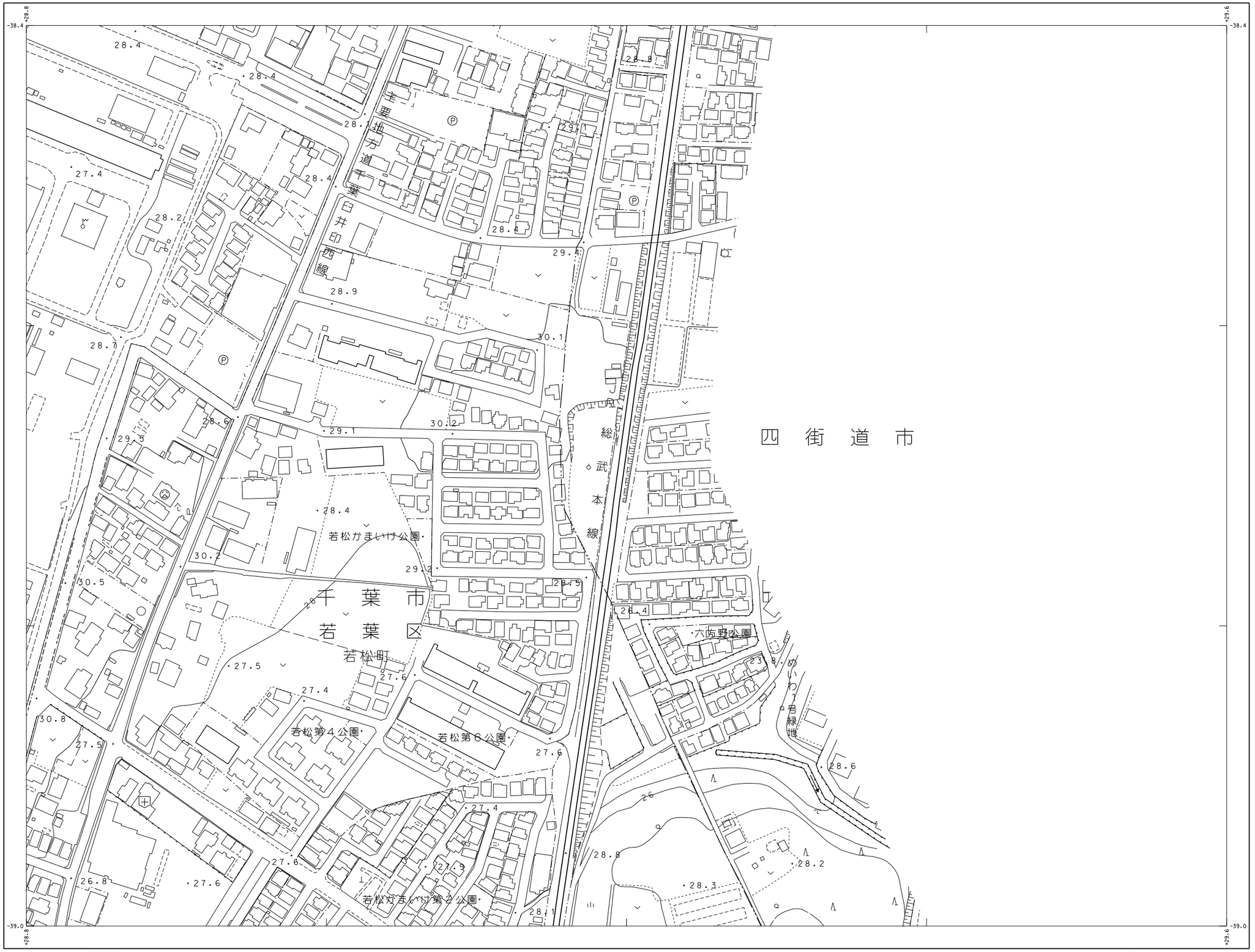

アジア航測株式会社調整

（１３－１７）

11-15	11-16	11-17		
12-15	12-16	12-17 千葉市		12-19
13-15	13-16		13-18	13-19
14-15	14-16	14-17	14-18	14-19
15-15	15-16	15-17	15-18	15-19

記　号

普通建物
堅ろう建物
普通無壁舎
堅ろう無壁舎

三角点
水準点
公共基準点（三角点）
公共基準点（水準点）
電子基準点

官公署
裁判所
検察庁
税務署
郵便局
森林管理署
交番・派出所
消防署
職業安定所
役場の支所出張所
神社
寺院
キリスト教会
学校
幼稚園・保育園
公会堂・公民館
保健所
老人ホーム
病院
銀行
協同組合
倉庫
火薬庫
工場
変電所
揚水ポンプ場
ガソリンスタンド
駐車場
指示点

門
屋門
墓碑
記念碑
立像
路傍祠
灯ろう
鳥居
トンネル・坑口
独立樹(広葉樹)
独立樹(針葉樹)
油井・ガス井
起重機
タンク
煙突
高塔
電波塔
風車
灯台
灯標
水位観測所
洞口
橋梁・橋脚
温泉・鉱泉
材料置場
太陽光発電設備
石段
階段・階段橋
出入口
へい
かき

普通道路
特殊道路
庭園路
軽車道
徒歩道
建設中の道路
歩道・分離帯
道路橋
徒渉橋
横断歩道橋
並木
人工斜面
土堤等
普通鉄道
特殊軌道
索道
建設中の鉄道
プラットホーム及び背後線
鉄道橋
鉄道の踏切道、等
送電線
区域界
植生界
耕地界
都・府・県界
北海道の支庁界
郡・市区町村の区界
町村・字及び大字の区界
大字界
所属界

田
畑
果樹園
桑畑
茶畑
竹林
苗木畑
広葉樹林
針葉樹林
やし科樹林
芝地
広場
墓地
荒地
はい地跡
しの地
湿地

被覆
大
小
地上
空間
岩
崖
大
小
滝
小
大
小
せき
小
導流堤
消波ブロック
不透過水制
木製杭柵
木工沈床
鉄・コンクリート護岸
運動発着所
がけ崩れ
砂れき地
木馬道
岩
さんご礁
三角点
水準点
大
小
滝
小
大
小
せき
小
導流堤
消波ブロック
不透過水制
木製杭柵
木工沈床
鉄・コンクリート護岸
運動発着所
がけ崩れ
砂れき地
木馬道
岩
さんご礁
三角点
水準点

座標系は平成１４年国土交通省第９号の規定による第Ⅸ系座標系
投影は横メルカトル図法
図郭に表示してある座標値はキロメートル単位
高さの基準は東京湾の平均海面
等高線の間隔は２メートル
平面直角座標値は、世界測地系（測地成果２０１１）による

令和元年測量
1．平成３１年　３月撮影空中写真
2．令和　元年　６月現地調査

1:2,500
0　50　100　200　300　400　500m

本図は、国土交通省国土地理院長の承認及び助言を得て同院所管の測量標及び測量成果を使用して得た、（承認番号）平３０関公第７１７号の１：２，５００地形図を編集したものである。

千　葉　市

E－7

1:2,500
（１３－１８）

千　葉　市　都　市　図

令和二年　三月調整

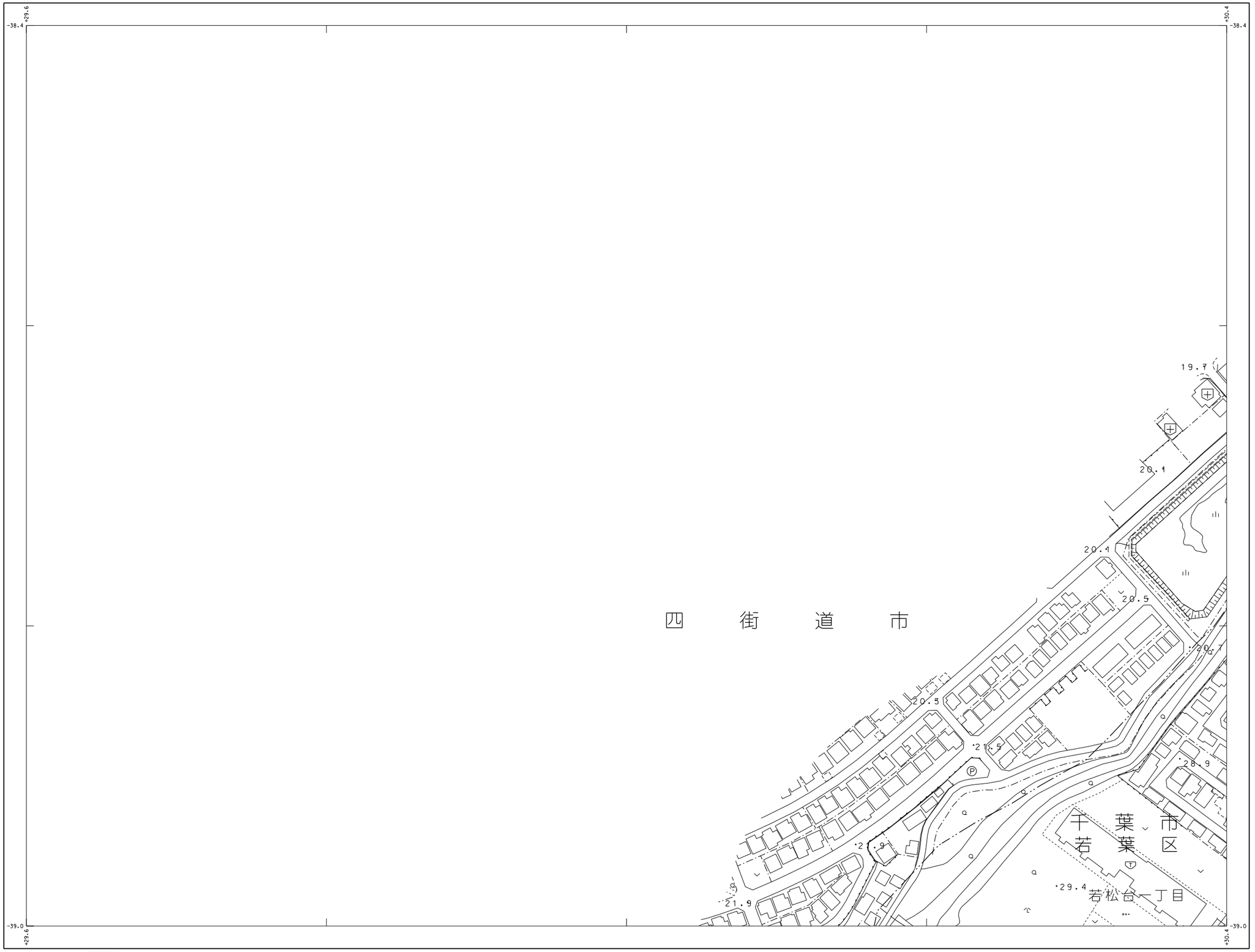

令和元年測量

1．平成３１年　３月撮影空中写真
2．令和　元年　６月現地調査

0　50　100　200　300　400　500m

1:2,500

本図は、国土交通省国土地理院長の承認及び助言を得て四院所管の測量標及び測量成果を使用して得た、（承認番号）平３０関公第７１７号の１：２，５００地形図を編集したものである。

千　葉　市

アジア航測株式会社調整

（１３－１８）

11-16	11-17			
12-16	12-17	千葉市	12-19	
13-16	13-17		13-19	13-20
14-16	14-17	14-18	14-19	14-20
15-16	15-17	15-18	15-19	15-20

記　号



座標系は平成１４年国土交通省第９号の規定による第Ⅸ系座標系
投影は横メルカトル図法
図郭に表示してある座標値は キロメートル単位
高さの基準は東京湾の平均海面
等高線の間隔は２メートル
平面直角座標値は、世界測地系（測地成果２０１１）による

E-7, E-8

1:2,500
（13－19）

千　葉　市　都　市　図

令和二年　三月調整

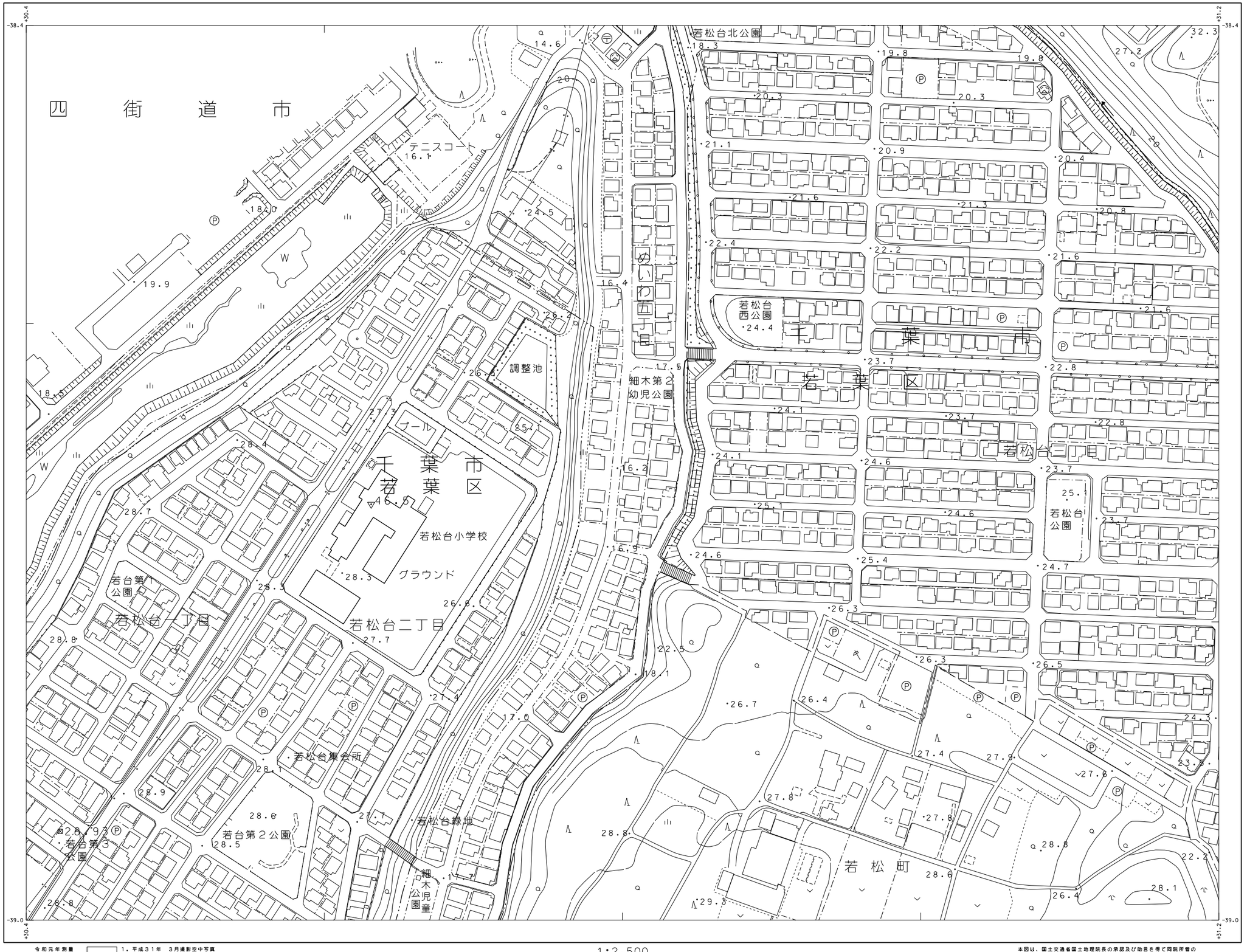

アジア航測株式会社調整

令和元年測量

1．平成３１年　３月撮影空中写真
2．令和　元年　６月現地調査

1:2,500

0　50　100　200　300　400　500m

本図は、国土交通省国土地理院長の承認及び助言を得て同院所管の測量標及び測量成果を使用して得た、（承認番号）平３０関公第７１７号の１：２，５００地形図を編集したものである。

千　葉　市

（13－19）

11-17				
12-17		12-19 千葉市		
13-17	13-18		13-20	
14-17	14-18	14-19	14-20	14-21
15-17	15-18	15-19	15-20	15-21

記　号

普通建物
堅ろう建物
普通無壁舎
堅ろう無壁舎

三角点
水準点
公共基準点（三等点）
公共基準点（水準点）
電子基準点
標石を失ない点の点名
図化機種による標高点

官公署
裁判所
検察庁
税務署
郵便局
森林管理署
交番・派出所
消防署
職業安定所
役場の支所
出張所
神社
寺院
キリスト教会
学校
幼稚園・保育園
公会堂・公民館
保健所
老人ホーム
病院
銀行
協同組合
倉庫
火薬庫
工場
変電所
揚水ポンプ場
ガソリンスタンド
駐車場
指示点

門
屋門
墓標
記念碑
立像
道標
灯ろう
鳥居
トンネル・坑口
独立樹(広葉樹)
独立樹(針葉樹)
油井・ガス井
起重機
タンク
煙突
高塔
電波塔
風車
灯台
灯標
水位観測所
河口
橋(口)・橋(ロ)
温泉・鉱泉
材料置場
太陽光発電設備
石段
階段・階段(小)
出入口
かき

普通鉄道
特殊軌道
索道
建設中の鉄道
建設中の軌道
プラットホーム及び跨線橋
鉄道橋
跨線橋・等
鉄道の停車場及び停留所
送電線
区域界
植生界
耕地界
都・府・県界
町村・区・指定都市の区界
北海道の支庁界
大字界
郡・支庁の区界
所属界

田
畑
果樹園
苗畑
桑畑
茶畑
芝地
広葉樹
針葉樹
竹林
園庭
荒地
ほふく地
しの地
やし・針葉樹林
湿地

地頭
露岩
滝
大
小
地上
空間
崖
岩
滝
小
大
せき
小
大
砂防ダム
砂防えん堤
護岸
水抜き管
擁壁
石積
透過水制
不透過水制
水抜き管
大型製材
木製品
鉄・コンクリート構造

座標系は平成１４年国土交通省第９号の規定による第Ⅸ系座標系
投影は横メルカトル図法
図郭に表示してある座標値はキロメートル単位
高さの基準は東京湾の平均海面
等高線の間隔は２メートル
平面直角座標値は、世界測地系（測地成果２０１１）による

1:2,500
(13－20)

千 葉 市 都 市 図

令和二年 三月調整

アジア航測株式会社調整

(13－20)

	12-19	千葉市		
13-18	13-19			
14-18	14-19	14-20	14-21	
15-18	15-19	15-20	15-21	15-22

記 号

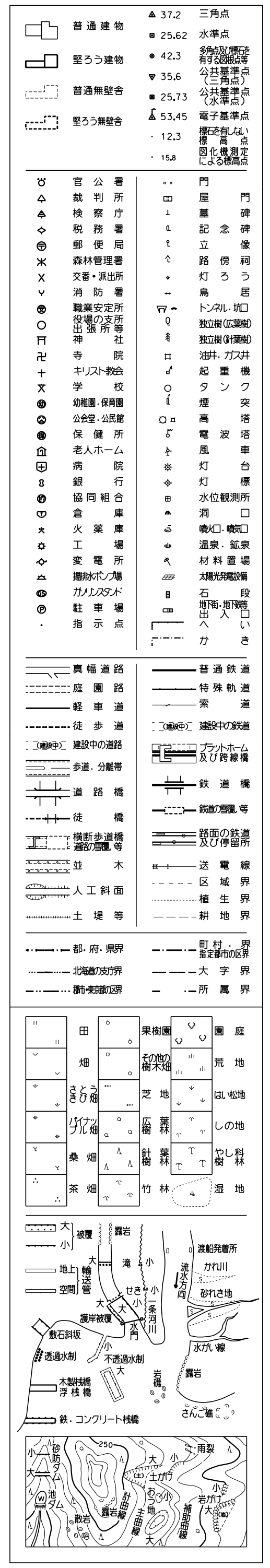

座標系は平成14年国土交通省告示第9号の規定による第IX系座標系
投影は横メルカトル図法
図郭に表示してある座標値はキロメートル単位
高さの基準は東京湾の平均海面
等高線の間隔は2メートル
平面直角座標値は、世界測地系（測地成果2011）による

令和元年測量
1．平成31年 3月撮影空中写真
2．令 和 元年 6月現地調査

1:2,500

0 50 100 200 300 400 500m

本図は、国土交通省国土地理院長の承認及び助言を得て同院所管の測量標及び測量成果を使用して得た。（承認番号）平30関公第717号の1：2,500地形図を編集したものである。

千 葉 市

E－8

1:2,500
（１３－２３）

千　葉　市　都　市　図

令和二年　三月調整

アジア航測株式会社調整

令和元年測量
1．平成３１年　３月撮影空中写真
2．令和　元年　６月現地調査

1:2,500
0　50　100　200　300　400　500m

本図は、国土交通省国土地理院長の承認及び助言を得て同院所管の測量標及び測量成果を使用して得た、（承認番号）平３０関公第７１７号の１：２，５００地形図を編集したものである。

千　葉　市

（１３－２３）

		12-23 千葉市	12-24	
			13-24	13-25
14-21		14-23	14-24	14-25
15-21	15-22	15-23	15-24	15-25

記　号

普通建物
堅ろう建物
普通無壁舎
堅ろう無壁舎

三角点
水準点
公共基準点（三等点）
公共基準点（水準点）
電子基準点
標高点
図化機及び数値地形図による標高点

官公署
裁判所
検察庁
税務署
郵便局
森林管理署
交番・派出所
消防署
職業安定所
区域の支所
出張所等
神社
寺院
キリスト教会
学校
幼稚園・保育園
公会堂・公民館
保健所
老人ホーム
病院
銀行
協同組合
倉庫
火薬庫
工場
変電所
揚水ポンプ場
ガソリンスタンド
駐車場
指示点

門
屋門
墓碑
記念碑
立像
道標
灯ろう
鳥居
トンネル・洞口
独立煙突(記号)
独立煙突(計測)
油井・ガス井
起重機
タンク
煙突
高塔
電波塔
風車
灯台
灯標
水位観測所
河口
橋(口)・堰(口)
温泉・鉱泉
材料置場
太陽光発電設備
石段
階段・雁行階段
出入口
へい
かき

広幅道路
庭園路
自転車道
徒歩道
建設中の道路
歩道・分離帯
道路橋
徒渉橋
横断歩道橋・通路(地下)等
並木
人工斜面
土堤等

普通鉄道
特殊軌道
索道
建設中の鉄道
ケーブルカー及び登山鉄道
鉄道橋
鉄道(地下)線,等
廃止の鉄道及び停留所
送電線
区域界
植生界
耕地界

都・府・県界
北海道の支庁界
郡・市区町村界
町村・一部指定都市の区界
大字界
所属界

田
畑
桑畑
茶畑
果樹園
クワ(桑)畑
広葉樹林
針葉樹林
竹林
園庭
荒地
芝地
はい(灰)地
しの地
やし・針葉樹林
湿地

大
小
被覆
地上
空間
露岩
滝
小
大
せき
小
大
運航発着所
カバ川
砂れき地
水門
水位観測所
護岸被覆
敷石斜面
透過水制
不透過水制
木製桟橋
浮桟橋
露岩
鉄・コンリート桟橋
さん橋

座標系は平成１４年国土交通省第９号の規定による第Ⅸ系座標系
投影は横メルカトル図法
図郭に表示してある座標値はキロメートル単位
高さの基準は東京湾の平均海面
等高線の間隔は２メートル
平面直角座標値は、世界測地系（測地成果２０１１）による

E-9, E-10

1:2,500
（１３－２４）

千　葉　市　都　市　図

令和二年　三月調整

（１３－２４）

	12-23	12-24 千葉市		
	13-23		13-25	
	14-23	14-24	14-25	
15-22	15-23	15-24	15-25	

記　号



座標系は平成１４年国土交通省第９号の規定による第Ⅸ系座標系
投影は横メルカトル図法
図郭に表示してある座標値はキロメートル単位
高さの基準は東京湾の平均海面
等高線の間隔は２メートル
平面直角座標値は、世界測地系（測地成果２０１１）による

令和元年測量
1．平成３１年　３月撮影空中写真
2．令和　元年　６月現地調査

0　50　100　200　300　400　500m
1:2,500

本図は、国土交通省国土地理院長の承認及び助言を得て同院所管の測量標及び測量成果を使用して得た、（承認番号）平３０関公第７１７号の１：２，５００地形図を編集したものである。

千　葉　市

E－10

アジア航測株式会社調整

1:2,500
(13－25)

千葉市都市図

令和二年　三月調整



アジア航測株式会社調整

(13－25)

12-23	12-24	千葉市		
13-23	13-24			
14-23	14-24	14-25		
15-23	15-24	15-25		

記　号

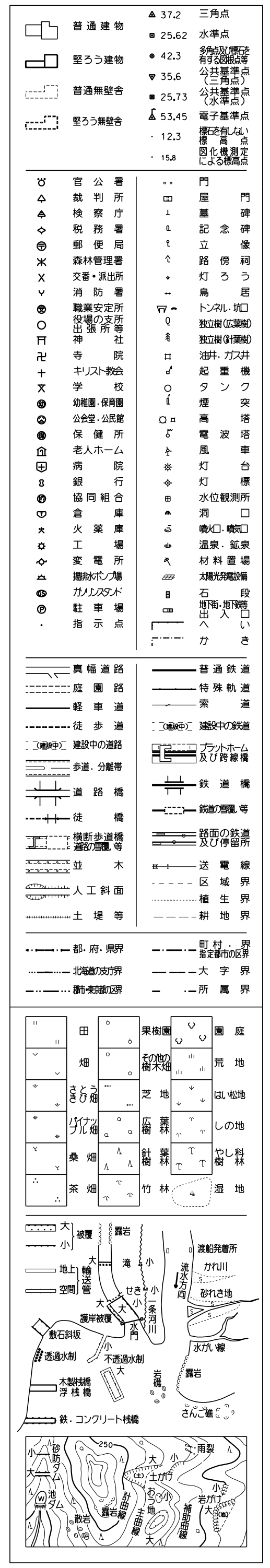

座標系は平成１４年国土交通省第９号の規定による第IX系座標系
投影は横メルカトル図法
図郭に表示してある座標値はキロメートル単位
高さの基準は東京湾の平均海面
等高線の間隔は２メートル
平面直角座標値は、世界測地系（測地成果２０１１）による

令和元年測量

1．平成３１年　３月撮影空中写真
2．令和　元年　６月現地調査

1:2,500

0　50　100　200　300　400　500m

本図は、国土交通省国土地理院長の承認及び助言を得て同院所管の測量標及び測量成果を使用して得た、（承認番号）平３０関公第７１７号の１：２，５００地形図を編集したものである。

千　葉　市

E－10