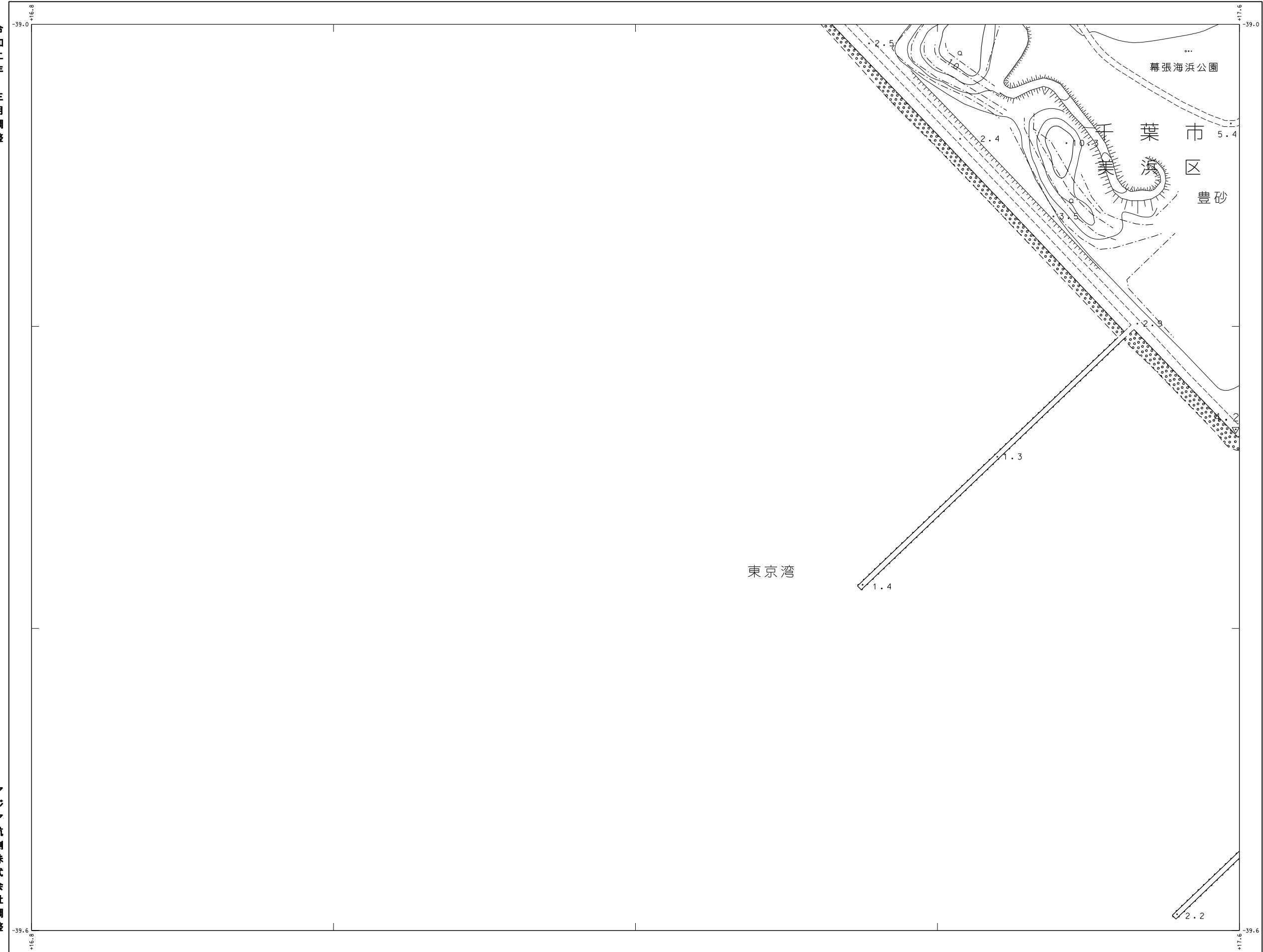


# 千葉市都市図

令和二年 三月調整



(14-2)

		12-2	12-3	12-4
	13-1	13-2	13-3	13-4
		14-3	14-4	
		15-3	15-4	
				16-4

記号

普通建物	▲ 37.2	三角点
堅ろう建物	■ 25.62	水準点
普通無壁倉	● 42.3	納税印
堅ろう無壁倉	▽ 35.6	納税印 (三角点)
	■ 25.73	分譲地 (水事点)
	▲ 53.45	電子基準点
	▽ 12.3	電子基準点
	▽ 15.8	電子基準点

官公署	門	門
裁判所	庭	庭
検察庁	墓	墓
税務署	記念碑	記念碑
郵便局	立像	立像
森林管理署	話傍祠	話傍祠
交番・派出所	灯ろう	灯ろう
消防署	鳥居	鳥居
職業安定所	トイレット	トイレット
投票の支所	投票区画	投票区画
出張所	社	社
寺	塔	塔
キリスト教会	起層機	起層機
学校	タンク	タンク
幼稚園・保育園	煙突	煙突
公会堂・公民館	高塔	高塔
保健所	電波塔	電波塔
老人ホーム	塔	塔
印刷	灯台	灯台
銀行	灯	灯
協同組合	水位観測所	水位観測所
倉庫	洞	洞
火薬庫	砲口・砲口	砲口・砲口
工場	温泉・鉱泉	温泉・鉱泉
発電所	材料置場	材料置場
埋設ガス管	埋設ガス管	埋設ガス管
紅毛土	石	石
指示点	出入口	出入口
	カ	カ

真幅道路	普通鉄道
庭園路	特殊軌道
軽便道	索道
徒歩道	自転車専用道
歩道・分断帯	自転車専用道
道路橋	鉄道橋
橋	橋脚等
堤防	堤防
堤防歩道橋	堤防歩道橋
堤防貯留所	堤防貯留所
堤防	堤防
人工斜面	人工斜面
土堤等	土堤等

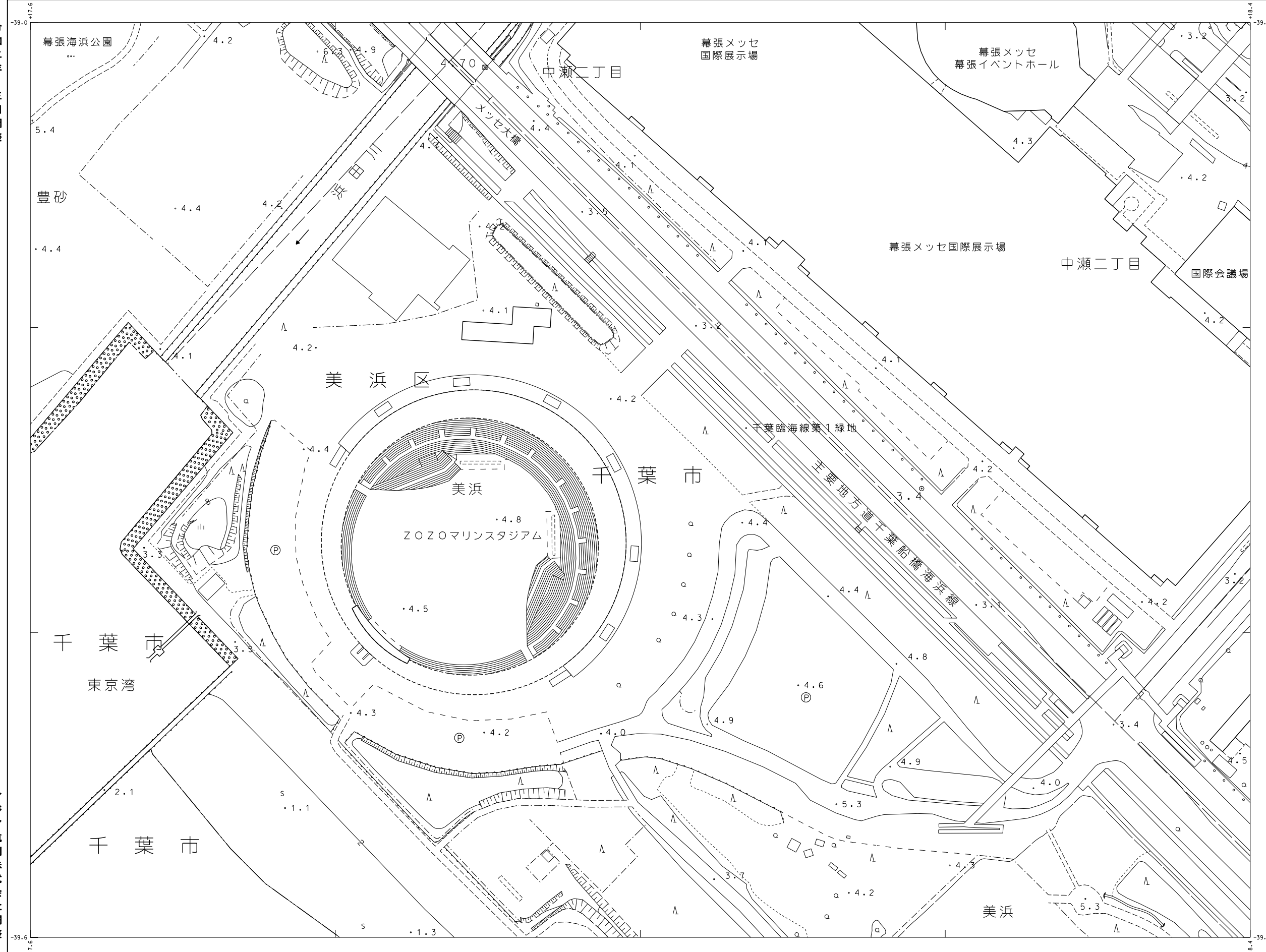
田	畑	雑草	荒地	墓地
水田	畑	雑草	荒地	墓地
水田	畑	雑草	荒地	墓地
水田	畑	雑草	荒地	墓地
水田	畑	雑草	荒地	墓地

大	小	橋	橋	橋
大	小	橋	橋	橋
大	小	橋	橋	橋
大	小	橋	橋	橋
大	小	橋	橋	橋

座標系は平成14年国土交通省第9号の規定による第Ⅱ系座標系  
 投影は横メルカトル図法  
 図面に表示してある座標値はメートル単位  
 高さの基準は東京湾の平均海面  
 等高線の間隔は2メートル  
 平面直角座標値は、世界測地系(測地成果2011)による

アジア航測株式会社調整

令和二年 三月調整

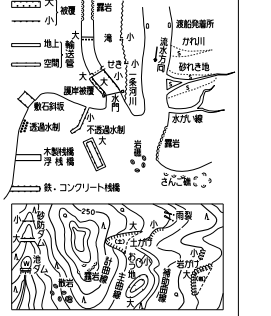
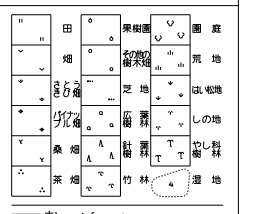


(14-3)

12-2	12-3	12-4	12-5
13-1	13-2	13-3	13-4
		千葉市	
14-2		14-4	14-5
		15-3	15-5
		16-4	16-5

- 記号
- ▲ 37.2 三角点
  - 25.62 水準点
  - 42.3 鉄鋼製橋脚
  - ▽ 35.6 鉄骨製橋脚(三角点)
  - 25.73 鉄骨製橋脚(水準点)
  - ▲ 53.45 電子水準点
  - 12.3 電子水準点
  - 15.8 電子水準点
- 記号表 (建築物等):
- 官公署
  - 裁判所
  - 検察庁
  - 税務署
  - 郵便局
  - 森林管理署
  - 文庫・派出所
  - 消防署
  - 警察本部
  - 出立所
  - 社
  - 学校
  - 幼稚園・保育園
  - 公会堂・公民館
  - 保健所
  - 老人ホーム
  - 印刷
  - 銀行
  - 協同組合
  - 倉庫
  - 火薬庫
  - 工場
  - 発電所
  - 埋没物
  - カラスがた
  - 紅線
  - 指示点
- 記号表 (施設等):
- 門
  - 扉
  - 記念碑
  - 立像
  - 灯籠
  - 鳥居
  - トイロ・中門
  - 社務所
  - 社庫
  - 社用車庫
  - 社用倉庫
  - 社用事務所
  - 社用トイレ
  - 社用駐車場
  - 社用倉庫
  - 社用倉庫
  - 社用倉庫
  - 社用倉庫
  - 社用倉庫
  - 社用倉庫
  - 社用倉庫

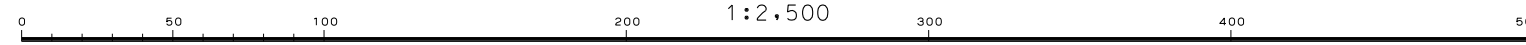
- 記号表 (交通施設):
- 普通鉄道
  - 特殊鉄道
  - 常道
  - 特殊常道
  - 歩道
  - 自転車道
  - 歩道・自転車道
  - 鉄道橋
  - 橋
  - 道路橋
  - 橋脚
  - 橋脚
  - 橋脚
  - 橋脚
  - 橋脚
  - 橋脚
  - 橋脚
  - 橋脚
  - 橋脚
  - 橋脚
- 記号表 (境界):
- 部界
  - 町界
  - 大字界
  - 所界
  - 大字界
  - 所界



座標系は平成14年国土交通省第9号の規定による第4次座標系  
 投影は横メルカトル投影  
 図面に示してある数値はメートル単位  
 高さの数値は東京湾の平均海面  
 等高線の間隔は2メートル  
 平面直角座標は、世界測地系(測地成果2011)による

アジア航測株式会社調整

令和元年測量  
 1. 平成31年 3月撮影空中写真  
 2. 令和元年 6月現地調査



本図は、国土交通省国土地理院長の承認及び助言を得て同院所管の測量標及び測量成果を使用して得た、(承認番号)平30開公第717号の1:2,500地形図を編纂したものである。  
 千葉市



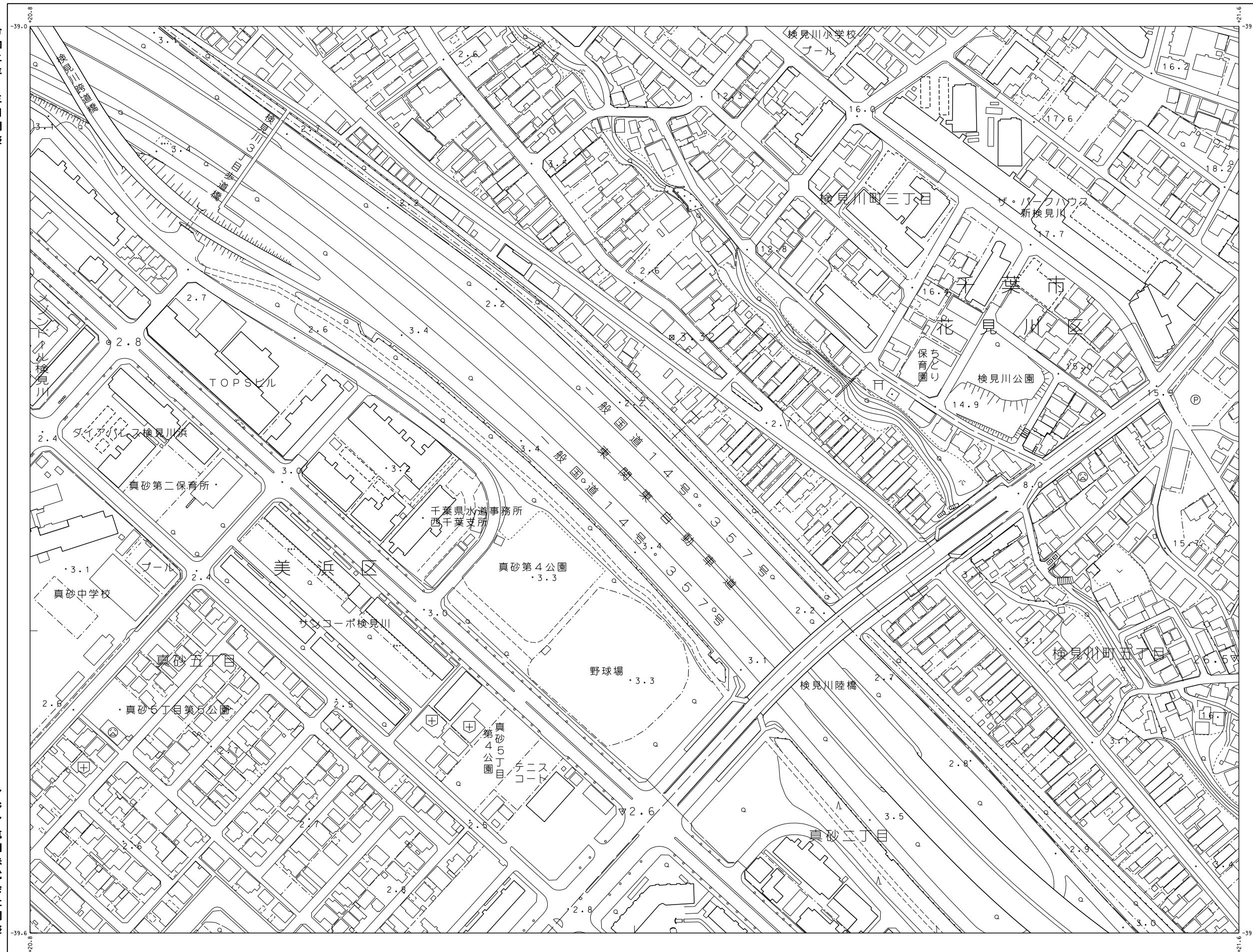




1:2,500  
(14-7)

# 千葉市都市図

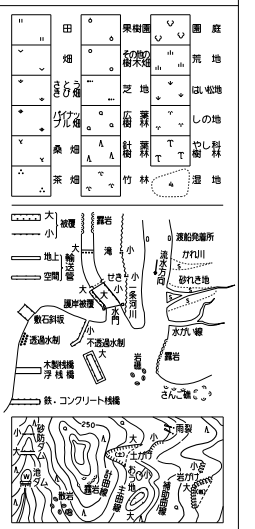
令和二年 三月調整



(14-7)

12-5	12-6	12-7	12-8	12-9
13-5	13-6	13-7	13-8	13-9
14-5	14-6	14-7	14-8	14-9
15-5	15-6	15-7	15-8	15-9
16-5	16-6	16-7	16-8	16-9

- | 記号 |               |
|----|---------------|
|    | 普通建物          |
|    | 複合建物          |
|    | 普通無壁舎         |
|    | 複合無壁舎         |
|    | 37.2 三角点      |
|    | 25.62 水準点     |
|    | 42.3 納付印      |
|    | 35.6 納付印(三角点) |
|    | 25.73 (水素点)   |
|    | 53.45 電子水準点   |
|    | 12.3 電子水準点    |
|    | 15.8 電子水準点    |
- |  |            |
|--|------------|
|  | 官公署        |
|  | 裁判所        |
|  | 診療所        |
|  | 郵便局        |
|  | 消防署        |
|  | 警察署        |
|  | 図書館        |
|  | スポーツセンター   |
|  | 学校         |
|  | 老人ホーム      |
|  | 公園         |
|  | 児童遊園       |
|  | 公民館        |
|  | コミュニティセンター |
|  | 公共施設       |
|  | 公共建物       |
|  | 公共施設       |
|  | 公共建物       |
|  | 公共施設       |
|  | 公共建物       |
|  | 公共施設       |
|  | 公共建物       |
|  | 公共施設       |
|  | 公共建物       |
|  | 公共施設       |
|  | 公共建物       |
|  | 公共施設       |
|  | 公共建物       |
|  | 公共施設       |
- |  |        |
|--|--------|
|  | 河川     |
|  | ダム     |
|  | 水路     |
|  | 排水路    |
|  | 道路     |
|  | 鉄道     |
|  | 地下鉄    |
|  | 高速道路   |
|  | 自転車道   |
|  | 緑道     |
|  | ケーブルカー |
|  | ロープウェイ |
|  | 路面電車   |
|  | 路面電車   |
|  | 路面電車   |
- |  |     |
|--|-----|
|  | 市界  |
|  | 区界  |
|  | 町界  |
|  | 大字界 |
|  | 所界  |
|  | 国界  |
|  | 県界  |
|  | 市界  |
|  | 区界  |
|  | 町界  |
|  | 大字界 |
|  | 所界  |



座標系は平成14年国土交通省第9号の規定による第II系座標系  
投影は横メルカトル図法  
図面に表示してある座標値はメートル単位  
高さの基準は東京湾の平均海面  
等高線の間隔は2メートル  
平面直角座標値は、世界測地系(測地成果2011)による

アジア航測株式会社調整



1:2,500  
0 50 100 200 300 400 500m  
本図は、国土交通省国土院院長の承認及び助言を得て同院所管の測量標及び測量成果を使用して得た。(承認番号)平30開公第717号の1:2,500地形図を編纂したものである。

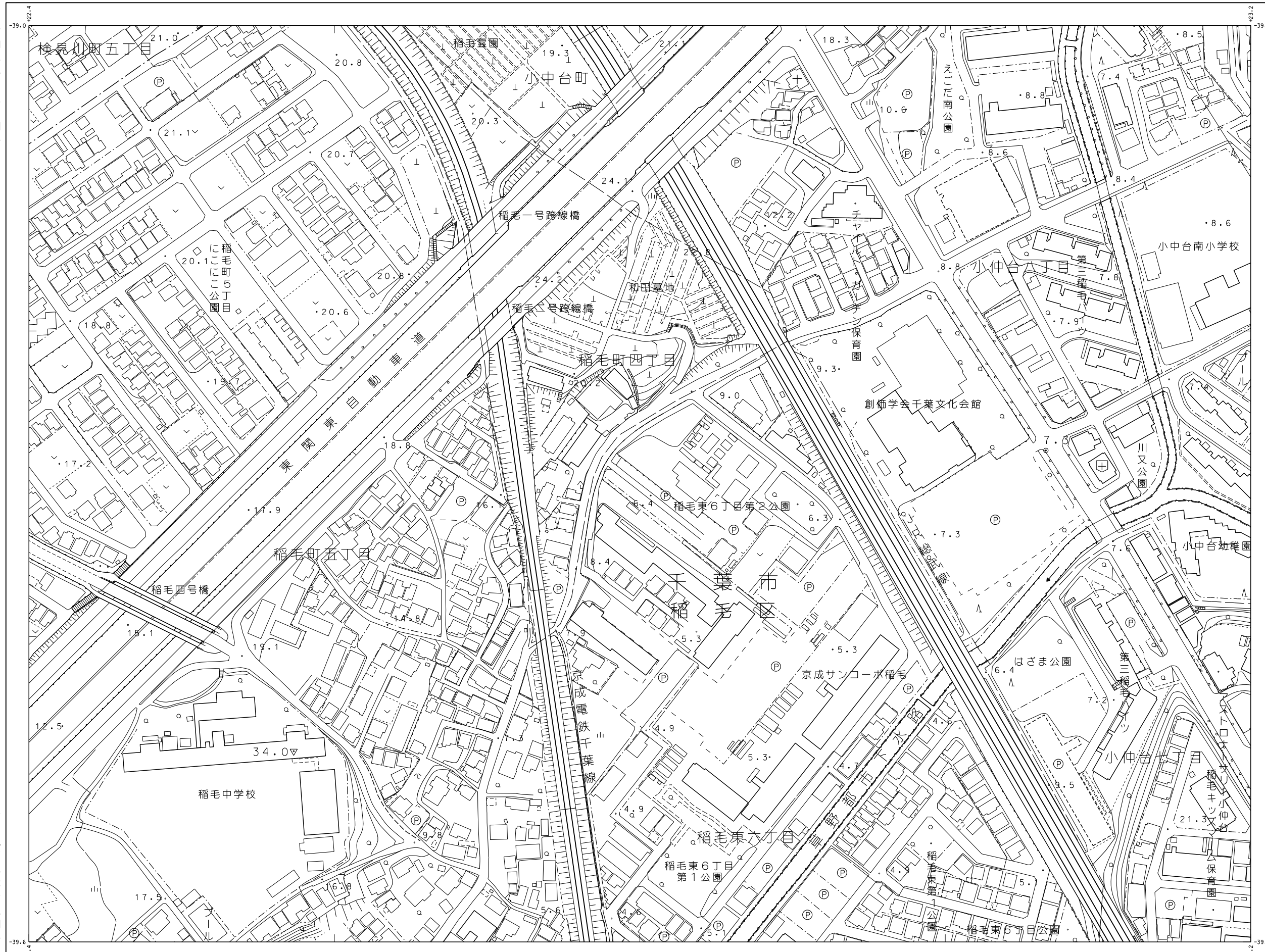


1:2,500  
(14-9)

# 千葉市都市図

(14-9)

令和二年 三月調整



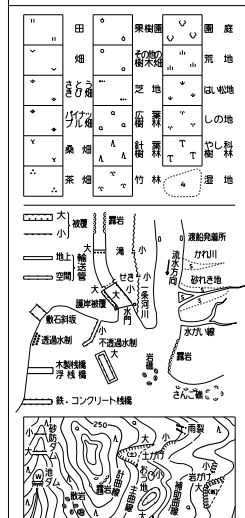
12-7	12-8	12-9	12-10	12-11
13-7	13-8	13-9	13-10	13-11
14-7	14-8	14-9	14-10	14-11
15-7	15-8	15-9	15-10	15-11
16-7	16-8	16-9	16-10	16-11

記号

	公共建物	▲ 37.2	三角点
	建物	● 25.62	水準点
	緑地	◆ 42.3	樹木計測点
	緑地	▽ 35.6	樹木計測点 (三角点)
	緑地	● 25.73	水準点 (水準点)
	緑地	▲ 53.45	電子基準点
	緑地	▽ 12.3	標高不明点
	緑地	● 15.8	標高不明点

	官公署	●	門
	裁判所	□	扉
	検察庁	△	扉
	警察署	◇	扉
	郵便局	☆	扉
	森林管理署	◇	扉
	文書・演出所	◇	扉
	消防署	◇	扉
	職業安定所	◇	扉
	労働局	◇	扉
	労働局事務所	◇	扉
	労働局事務所	◇	扉
	労働局事務所	◇	扉
	労働局事務所	◇	扉
	労働局事務所	◇	扉
	労働局事務所	◇	扉
	労働局事務所	◇	扉
	労働局事務所	◇	扉
	労働局事務所	◇	扉
	労働局事務所	◇	扉
	労働局事務所	◇	扉

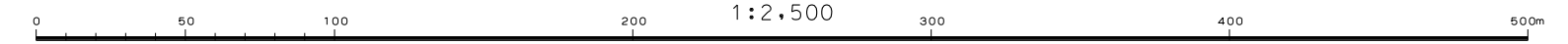
	普通道路		普通鉄道
	特設道路		特設鉄道
	普通道		普通道
	歩道		歩道
	多層分層道		多層分層道
	道路橋		道路橋
	道路橋		道路橋
	道路橋		道路橋
	道路橋		道路橋
	道路橋		道路橋



座標系は平成14年国土交通省第9号の規定による第2次座標系  
投影は横メルカトル図法  
図面に表示してある座標値はキロメートル単位  
高さの基準は東京湾の平均海面  
等高線の間隔は2メートル  
平面直角座標は、世界測系(測地成果2011)による

令和元年測量

	1. 平成31年 3月撮影空中写真
	2. 令和元年 6月現地調査



1:2,500

本図は、国土交通省国土地理院長の承認及び助言を得て同院所管の測量標及び測量成果を使用して得た。(承認番号)平30測公第717号の1:2,500地形図を編集したものである。



12-8	12-9	12-10	12-11	12-12
13-8	13-9	13-10 千葉市	13-11	13-12
14-8	14-9		14-11	14-12
15-8	15-9	15-10	15-11	15-12
16-8	16-9	16-10	16-11	16-12

記号

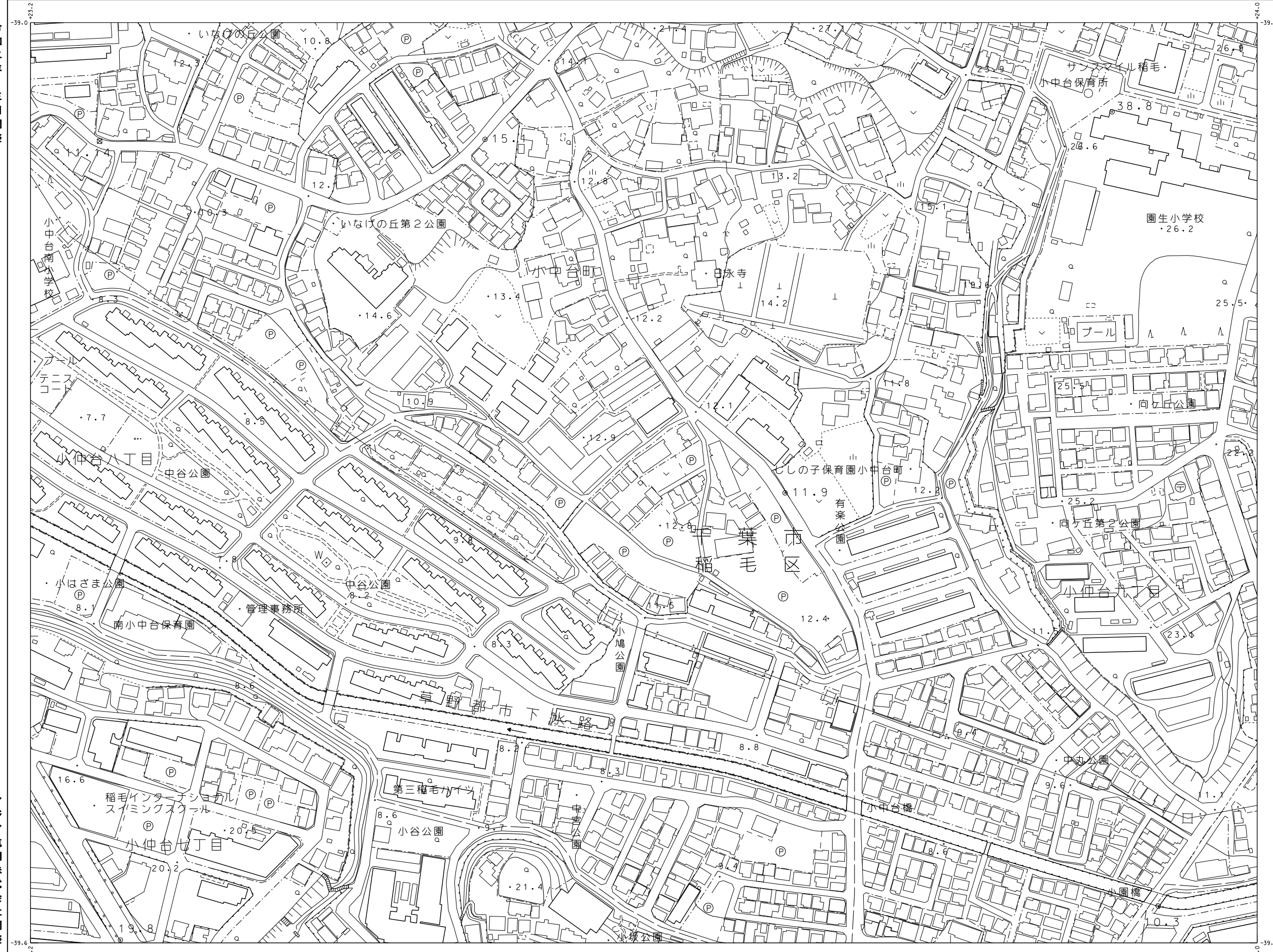
- ▲ 37.2 三角点
- 25.62 水準点
- ◆ 42.3 納税課徴金徴収所
- ▽ 35.6 公債課徴金徴収所
- ◆ 25.73 水素素点
- ▲ 53.45 電子署名点
- ▽ 12.3 電子署名点
- 15.8 電子署名点

◎	官公署	⊙	門
△	裁判所	○	門
▲	検察庁	□	扉
◇	事務所	△	扉
◎	郵便局	△	記念碑
◎	警察署	△	立像
◎	消防署	△	像
◎	森林管理署	△	像
◎	文書・演出所	△	像
◎	消防所	△	像
◎	職業安定所	△	像
◎	労働基準所	△	像
◎	労働部	△	像
◎	労働部	△	像
◎	労働部	△	像
◎	労働部	△	像
◎	労働部	△	像
◎	労働部	△	像
◎	労働部	△	像
◎	労働部	△	像
◎	労働部	△	像
◎	労働部	△	像
◎	労働部	△	像
◎	労働部	△	像

——	普通道路	——	普通鉄道
——	特殊道路	——	特殊鉄道
——	幹線道路	——	普通線
——	支線道路	——	特快線
——	歩道	——	有軌電車線
——	自転車道	——	モノレール
——	遊歩道	——	索道
——	遊歩道	——	索道
——	遊歩道	——	索道
——	遊歩道	——	索道
——	遊歩道	——	索道
——	遊歩道	——	索道
——	遊歩道	——	索道
——	遊歩道	——	索道
——	遊歩道	——	索道
——	遊歩道	——	索道
——	遊歩道	——	索道

——	田	——	畑
——	畑	——	地
——	地	——	地
——	地	——	地
——	地	——	地
——	地	——	地
——	地	——	地
——	地	——	地
——	地	——	地
——	地	——	地
——	地	——	地
——	地	——	地
——	地	——	地
——	地	——	地
——	地	——	地
——	地	——	地
——	地	——	地
——	地	——	地
——	地	——	地
——	地	——	地
——	地	——	地

座標系は平成14年国土交通省第9号の規定による第三次座標系  
 投影は横メルカトル図法  
 図面に示してある座標値はメートル単位  
 高さの基準は東京湾の平均海面  
 等高線の間隔は2メートル  
 平面直角座標値は、世界測地系(測地成果2011)による



令和二年 三月調整

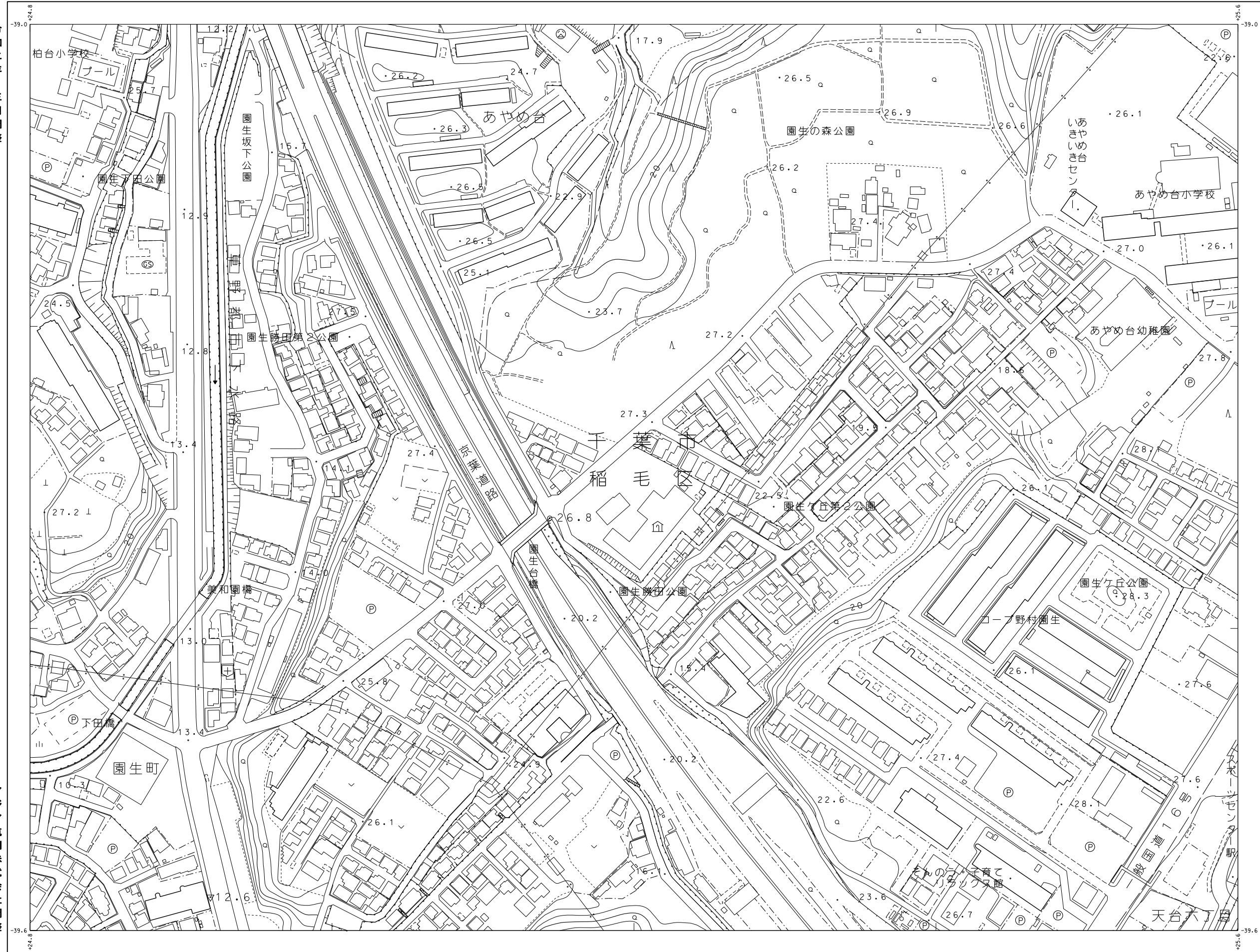
アジア航測株式会社調整



1:2,500  
(14-12)

# 千葉市都市図

令和二年 三月調整



(14-12)

12-10	12-11	12-12	12-13	12-14
13-10	13-11	13-12	13-13	13-14
14-10	14-11	14-12	14-13	14-14
15-10	15-11	15-12	15-13	15-14
16-10	16-11	16-12	16-13	16-14

記号

- 普通建物
- 整つた建物
- 普通無壁倉
- 整つた無壁倉
- 官公署
- 裁判所
- 検察庁
- 税務署
- 郵便局
- 森林管理署
- 文書・派出所
- 消防署
- 職業安定所
- 福祉センター
- PTA
- 寺 院
- キリスト教会
- 学校
- 幼稚園
- 公営・公民館
- 保健所
- 老人ホーム
- 市民センター
- 協同組合
- 倉庫
- 火薬庫
- 工場
- 家電所
- 埋蔵文化財
- 駐車場
- 指示点

交通線

- 普通鉄道
- 特殊鉄道
- 常道
- 歩道
- 歩道・分岐等
- 道路橋
- 歩道橋
- 橋脚の経過
- 送電線
- 区域界
- 植生界
- 耕地界
- 町界
- 大字界
- 所界

土地利用

- 田
- 畑
- 雑草地
- 空地
- 林地
- 公園
- 緑地
- 水域
- 河川
- 池沼
- 埋立地
- 埋立池
- 埋立川
- 埋立池
- 埋立川
- 埋立池
- 埋立川

地形図

座標系は平成14年国土交通省第9号の規定による第4次座標系  
投影は横メルカトル図法  
図面に示してある数値はメートル単位  
高さの基準は東京湾の平均海面  
等高線の間隔は2メートル  
平面直角座標は、世界測地系(測地成果2011)による

千葉市 F-5

アジア航測株式会社調整

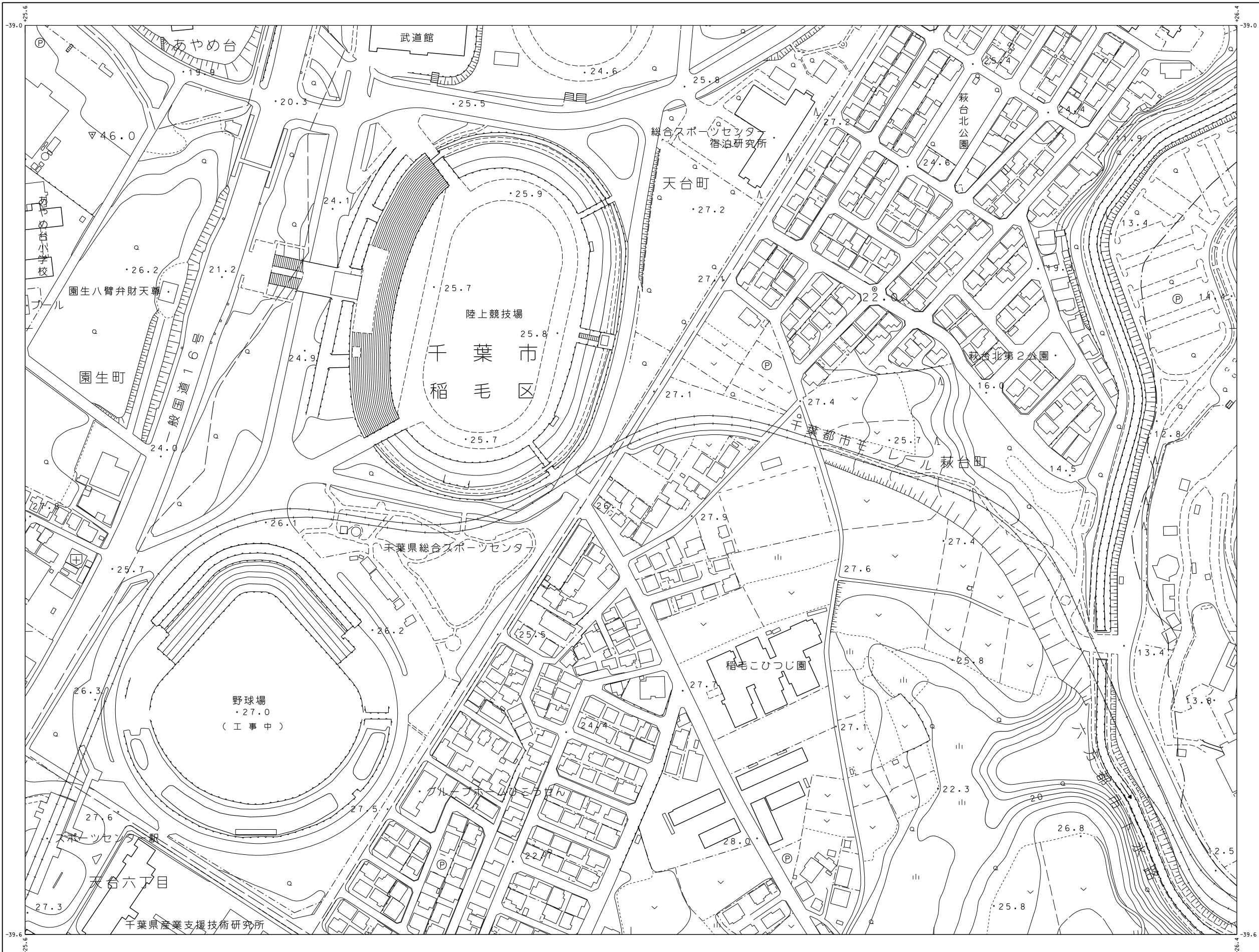
令和元年測量  
1. 平成31年 3月撮影空中写真  
2. 令和元年 6月現地調査

0 50 100 200 1:2,500 300 400 500m

本図は、国土交通省国土地理院長の承認及び助言を得て同院所管の測量標及び測量成果を使用し得た。(承認番号)平30測公第717号の1:2,500地形図を編纂したものである。

# 千葉市都市図

令和二年 三月調整



(14-13)

12-11	12-12	12-13	12-14	12-15
13-11	13-12	13-13	13-14	13-15
14-11	14-12	14-13	14-14	14-15
15-11	15-12	15-13	15-14	15-15
16-11	16-12	16-13	16-14	16-15

記号

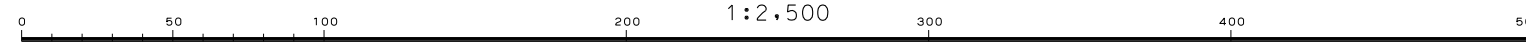
普通建物	▲ 37.2 三角点	○ 門 門
屋上建物	■ 25.62 水準点	□ 屋 屋
普通無蓋倉	● 42.3 特別高圧電線	△ 墓 碑
屋上無蓋倉	▽ 35.6 (三角点)	▲ 記 念 碑
● 25.73 (水準点)	▲ 25.73 (水準点)	▲ 立 像
▲ 53.45 電子基準点	▲ 53.45 電子基準点	▲ 橋 脚
● 12.3 埋立基礎	● 12.3 埋立基礎	▲ 橋 脚
● 15.8 埋立基礎	● 15.8 埋立基礎	▲ 橋 脚

官公署	● 門	門
裁判所	△ 庭	庭
検察庁	▲ 墓	墓
税務署	▲ 記	記
郵便局	▲ 立	立
森林管理署	▲ 橋	橋
文書・派出所	▲ 橋	橋
消防署	▲ 橋	橋
警察官署	▲ 橋	橋
警察官署	▲ 橋	橋
警察官署	▲ 橋	橋
警察官署	▲ 橋	橋
警察官署	▲ 橋	橋
警察官署	▲ 橋	橋
警察官署	▲ 橋	橋
警察官署	▲ 橋	橋
警察官署	▲ 橋	橋
警察官署	▲ 橋	橋

普通鉄道	— 普通鉄道	普通鉄道
特殊軌道	— 特殊軌道	特殊軌道
常道	— 常道	常道
歩道	— 歩道	歩道
歩道	— 歩道	歩道
歩道	— 歩道	歩道
歩道	— 歩道	歩道
歩道	— 歩道	歩道
歩道	— 歩道	歩道
歩道	— 歩道	歩道
歩道	— 歩道	歩道

座標系は平成14年国土交通省第9号の規定による第Ⅱ次座標系  
投影は横メルカトル円筒  
図面に表示してある座標値はキロメートル単位  
高さの基準は東京湾の平均海面  
等高線の間隔は2メートル  
平面直角座標値は、世界測地系(測地成果2011)  
による

1.平成31年 3月撮影空中写真  
2.令和元年 6月現地調査



本図は、国土交通省国土地理院長の承認及び助言を得て同院所管の測量標及び測量成果を使用して得た。(承認番号)平30関公第717号の1:2,500地形図を編集したものである。

アジア航測株式会社調整

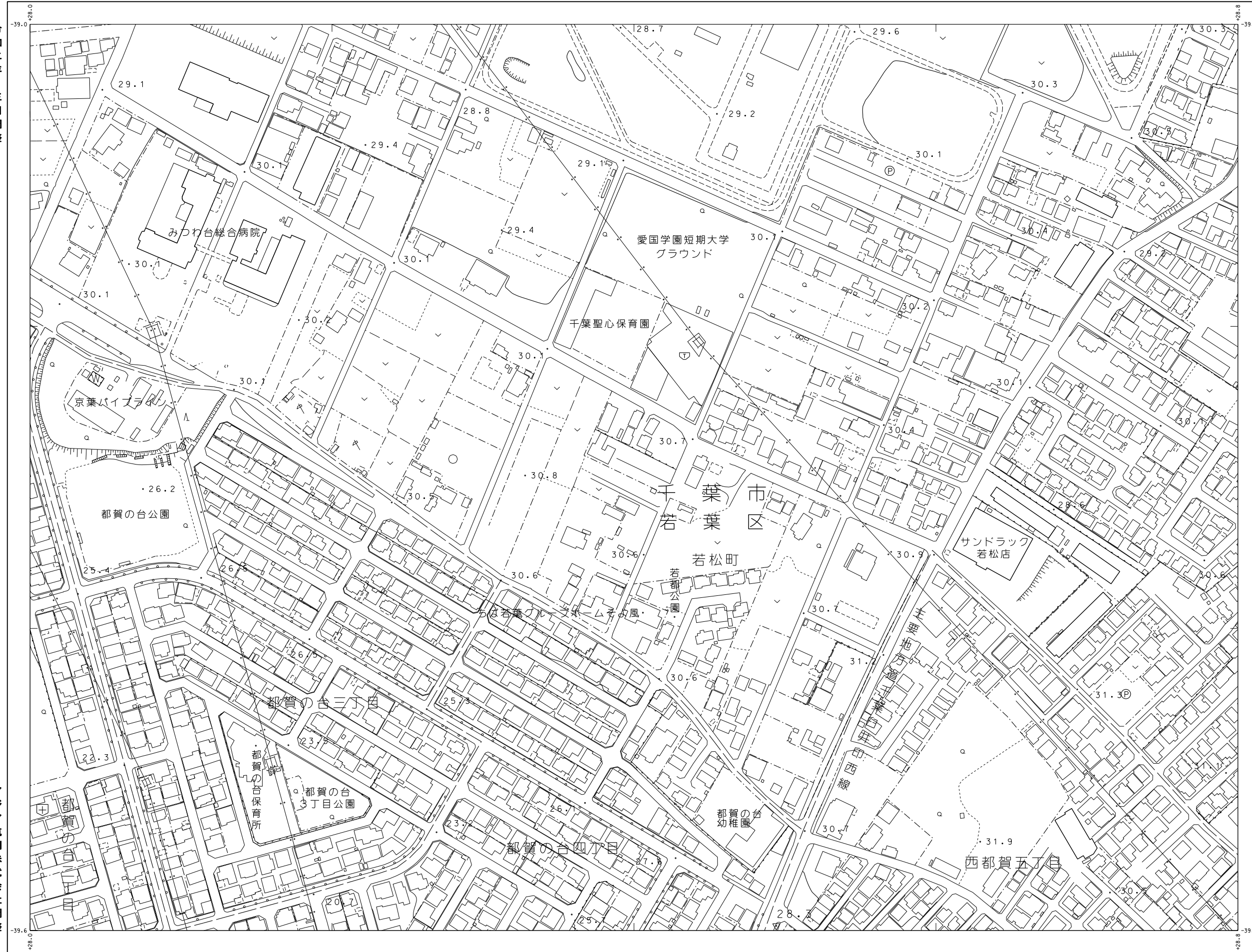




1:2,500  
(14-16)

千葉市都市図

令和二年 三月調整

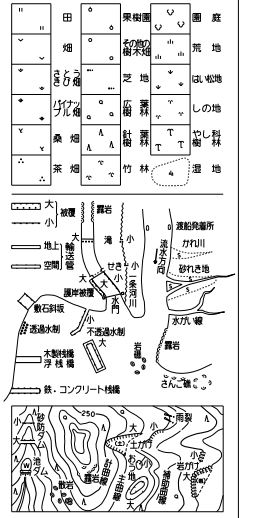


(14-16)

12-14	12-15	12-16	12-17	
13-14	13-15	13-16	13-17	13-18
14-14	14-15	14-16	14-17	14-18
15-14	15-15	15-16	15-17	15-18
16-14	16-15	16-16	16-17	16-18

- 記号
- |            |             |                        |                  |                   |               |              |              |
|------------|-------------|------------------------|------------------|-------------------|---------------|--------------|--------------|
| ▲ 37.2 三角点 | ● 25.62 水準点 | ○ 42.3 特別指定の公共施設(三ヶ所台) | ▽ 35.6 公共施設(水郷台) | ▲ 25.73 公共施設(水郷台) | ▲ 53.45 電子標高点 | ▽ 12.3 電子標高点 | ● 15.8 電子標高点 |
| □ 普通建物     | ○ 2階以上の建物   | ○ 普通無壁舎                | ○ 2階以上の普通無壁舎     | ○ 官公署             | ○ 裁判所         | ○ 検察庁        | ○ 警察署        |
| ○ 郵便局      | ○ 郵便支店      | ○ 郵便貯金                 | ○ 郵便局            | ○ 銀行              | ○ 銀行          | ○ 銀行         | ○ 銀行         |
| ○ 銀行       | ○ 銀行        | ○ 銀行                   | ○ 銀行             | ○ 銀行              | ○ 銀行          | ○ 銀行         | ○ 銀行         |
| ○ 銀行       | ○ 銀行        | ○ 銀行                   | ○ 銀行             | ○ 銀行              | ○ 銀行          | ○ 銀行         | ○ 銀行         |
| ○ 銀行       | ○ 銀行        | ○ 銀行                   | ○ 銀行             | ○ 銀行              | ○ 銀行          | ○ 銀行         | ○ 銀行         |

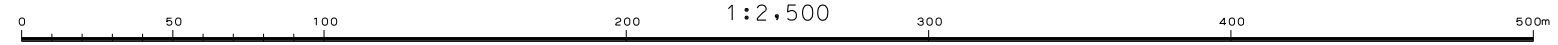
- |        |        |
|--------|--------|
| — 普通道路 | — 普通鉄道 |
| — 特殊道路 | — 特殊鉄道 |
| — 普通歩道 | — 普通歩道 |
| — 普通歩道 | — 普通歩道 |
| — 普通歩道 | — 普通歩道 |
| — 普通歩道 | — 普通歩道 |
| — 普通歩道 | — 普通歩道 |
| — 普通歩道 | — 普通歩道 |
| — 普通歩道 | — 普通歩道 |



座標系は平成14年国土交通省第9号の規定による第Ⅱ次座標系  
投影は横メルカトル図法  
図面に示してある標高はネロメートル単位  
高さの基準は東京湾の平均海面  
等高線の間隔は2メートル  
平面直角座標は、世界測地系(測地成果2011)による

アジア航測株式会社調整

1. 平成31年 3月撮影空中写真  
2. 令和元年 6月現地調査



1:2,500

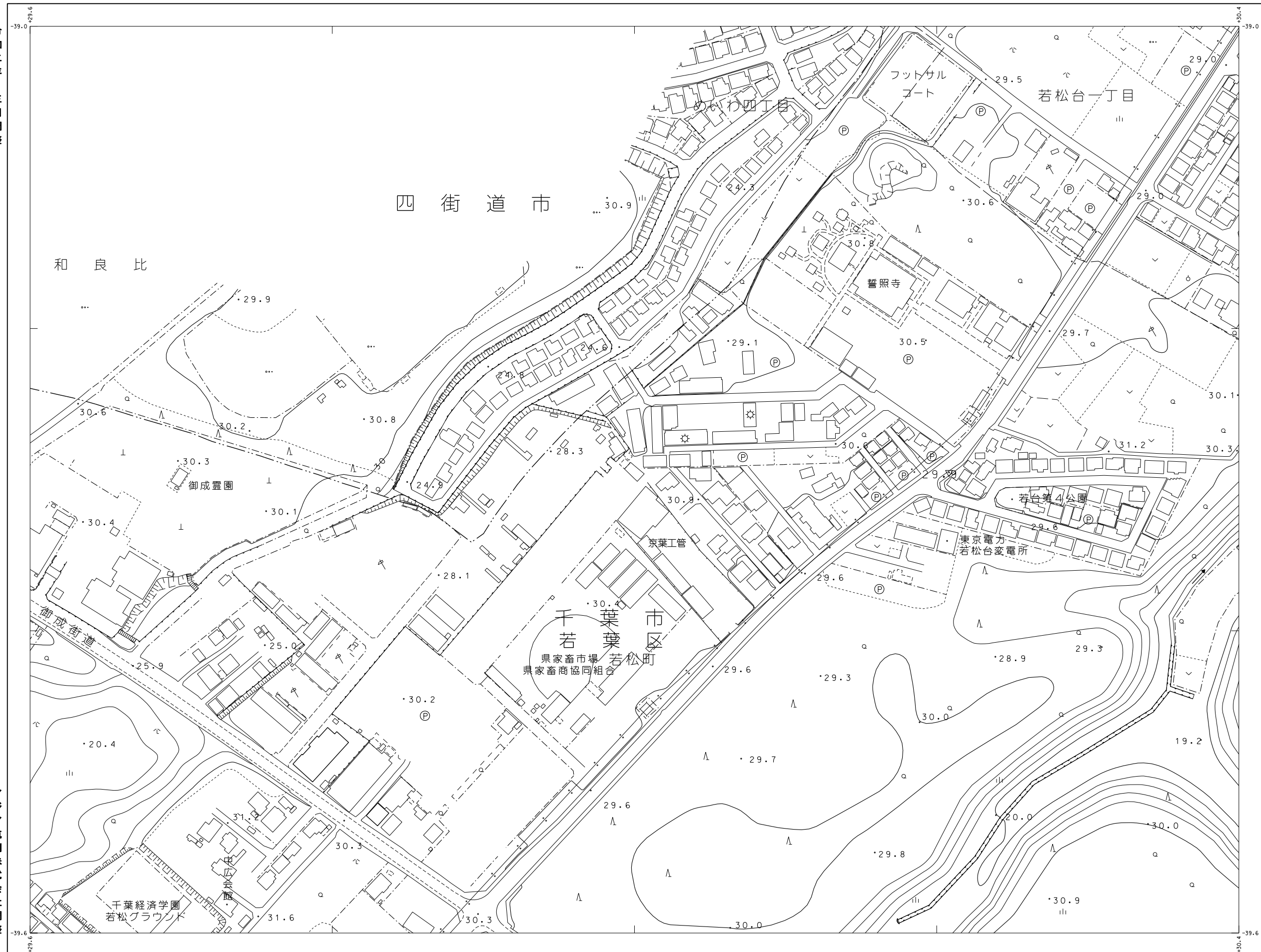




1:2,500  
(14-18)

# 千葉市都市図

令和二年 三月調整



(14-18)

12-16	12-17	12-18	12-19	
13-16	13-17	13-18 千葉市	13-19	13-20
14-16	14-17	14-18	14-19	14-20
15-16	15-17	15-18	15-19	15-20
16-16	16-17	16-18	16-19	16-20

記号

	普通建物	▲ 37.2 三角点	● 25.62 水準点
	堅固建物	● 42.3 特約測量所	▼ 35.6 (三角点)
	普通無壁合	● 25.73 (水準点)	▲ 53.45 電子基準点
	堅固無壁合	● 12.3 特約測量所	● 15.8 特約測量所

▽	官公署	○	門
△	裁判所	○	扉
▲	診療所	⊥	墓
◇	税務署	▲	記念碑
⊙	郵便局	⊥	立
✕	森林管理署	⊥	話
X	交番・派出所	⊥	傍
V	消防署	⊥	同
○	職業安定所	▽	角
○	労働局	▽	屋
○	選挙区事務所	▽	根
○	出張所	▽	付
○	派出所	▽	合
○	学校	▽	設
○	幼稚園	▽	内
○	公営・公民館	▽	部
○	保健所	▽	屋
○	老人ホーム	▽	庫
○	福祉事務所	▽	庫
○	銀行	▽	庫
○	協同組合	▽	庫
○	倉庫	▽	庫
○	火薬庫	▽	庫
○	工場	▽	庫
○	家電所	▽	庫
○	印刷工場	▽	庫
○	紙工場	▽	庫
○	印刷工場	▽	庫
○	印刷工場	▽	庫
○	印刷工場	▽	庫
○	印刷工場	▽	庫

鉄道

普通鉄道  
特殊鉄道  
常道  
徒歩道  
多歩道  
徒歩・分歩道  
道路橋  
歩道橋  
橋梁  
橋脚  
橋脚  
橋脚  
橋脚  
橋脚  
橋脚  
橋脚

水路

河川  
運河  
排水路  
排水路  
排水路  
排水路  
排水路  
排水路  
排水路

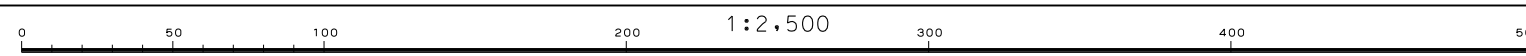
境界

市界  
町界  
大字界  
所界

座標系は平成14年国土交通省第9号の規定による第Ⅱ系座標系  
投影は横メルカトル図法  
図面に表示してある座標値はメートル単位  
高さの基準は東京湾の平均海面  
等高線の間隔は2メートル  
平面直角座標値は、世界測地系(測地成果2011)による

アジア航測株式会社調整

令和元年測量  
1. 平成31年 3月撮影空中写真  
2. 令和元年 6月現地調査



本図は、国土交通省国土地理院長の承認及び助言を得て同院所管の測量標及び測量成果を使用して得た。(承認番号)平30測公第717号の1:2,500地形図を編纂したものである。

千葉市 F-7, F-8












1:2,500  
(14-25)

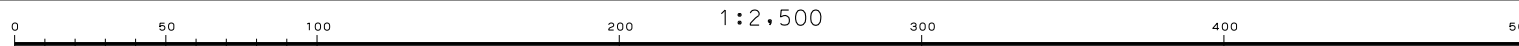
# 千葉市都市図

令和二年 三月調整



アジア航測株式会社調整

令和元年測量 1. 平成31年 3月撮影空中写真 2. 令和元年 6月現地調査



1:2,500

本図は、国土交通省国土地理院長の承認及び助言を得て同院所管の測量標及び測量成果を使用して得た、(承認番号)平30開公第717号の1:2,500地形図を編集したものである。

(14-25)

12-23	12-24	13-25		
13-23	13-24	千葉市		
14-23	14-24			
15-23	15-24	15-25		
16-23	16-24	16-25	16-26	16-27

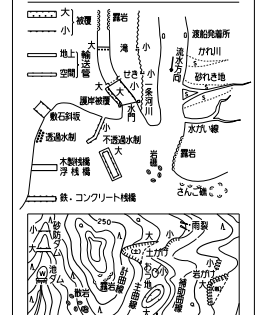
記号

▲ 37.2	三角点	● 25.62	水準点
○ 42.3	納骨堂	▽ 35.6	分譲地 (三角点)
■ 25.73	分譲地 (水準点)	▲ 53.45	電子基準点
△ 12.3	電子基準点	▽ 15.8	電子基準点

官公署	門	門
裁判所	墓	墓
検察庁	碑	碑
税務署	記念碑	記念碑
郵便局	立像	立像
森林管理署	話筒	話筒
交番・派出所	灯台	灯台
消防署	鳥居	鳥居
職業安定所	トイレット	トイレット
投票の事務所	投票箱	投票箱
出張所	社	社
社	社	社
学	学	学
公園	公園	公園
保護所	保護所	保護所
老人ホーム	老人ホーム	老人ホーム
銀行	銀行	銀行
協同組合	協同組合	協同組合
倉庫	倉庫	倉庫
火薬庫	火薬庫	火薬庫
工場	工場	工場
変電所	変電所	変電所
無線局	無線局	無線局
ガス	ガス	ガス
駐車場	駐車場	駐車場
指示点	指示点	指示点

真幅道路	普通鉄道
庭園路	特殊鉄道
軽便道	索道
徒歩道	索道中継
多層・分層等	索道中継
道路橋	鉄道橋
徒道	陸路橋等
橋脚歩道橋	陸路の鉄道
陸路の歩道	及び停留所
柱	送電線
人工斜面	区域界
土堤等	植生界
部・町・界	町界
部界	大字界
部界	所屬界

田	果樹園	園	直
畑	水田	荒地	
雑草地	草地	草地	
雑草地	草地	草地	
雑草地	草地	草地	
雑草地	草地	草地	
雑草地	草地	草地	
雑草地	草地	草地	



座標系は平成14年国土交通省第9号の規定による第1系座標系  
投影は横メルカトル図法  
図面に表示してある座標値はメートル単位  
高さの基準は東京湾の平均海面  
等高線の間隔は2メートル  
平面直角座標値は、世界測地系(測地成果2011)による