1:2,500
（18－5）

千　葉　市　都　市　図

令和二年　三月調整

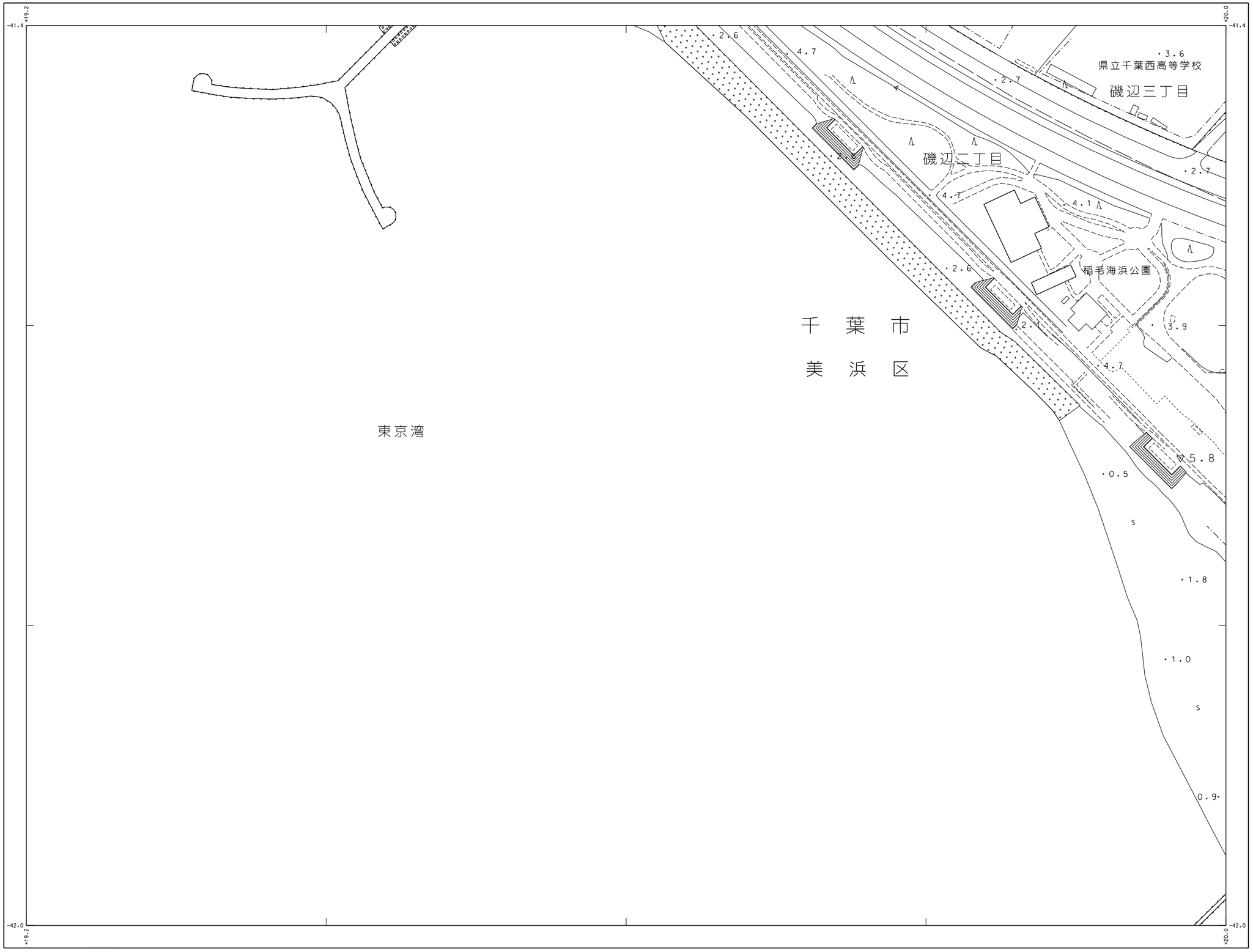

（18－5）

	16-4	16-5	16-6	16-7
	17-4	17-5 千葉市	17-6	17-7
			18-6	18-7
			19-6	19-7
			20-6	20-7

記　号

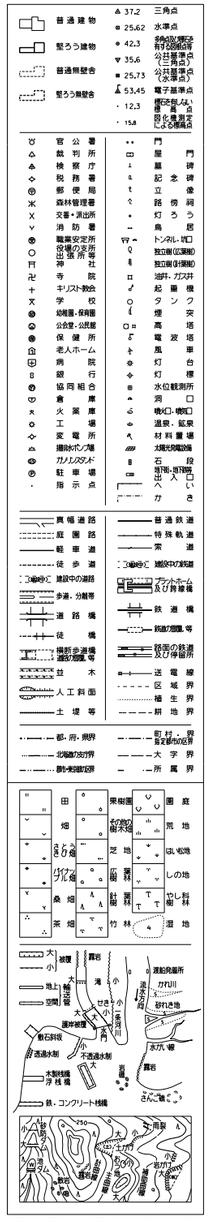

アジア航測株式会社調整

令和元年測量

1．平成３１年　３月撮影空中写真
2．令和　元年　６月現地調査

0　50　100　200　1:2,500　300　400　500m

本図は、国土交通省国土地理院長の承認及び助言を得て同院所管の測量標及び測量成果を使用して得た、（承認番号）平３０関公第７１７号の１：２，５００地形図を編集したものである。

千　葉　市

座標系は平成１４年国土交通省第９号の規定による第Ⅸ系座標系
投影は横メルカトル図法
図郭に表示してある座標値はキロメートル単位
高さの基準は東京湾の平均海面
等高線の間隔は２メートル
平面直角座標値は、世界測地系（測地成果２０１１）による

G－2

1:2,500
（18－6）

千　葉　市　都　市　図

令和二年　三月調整

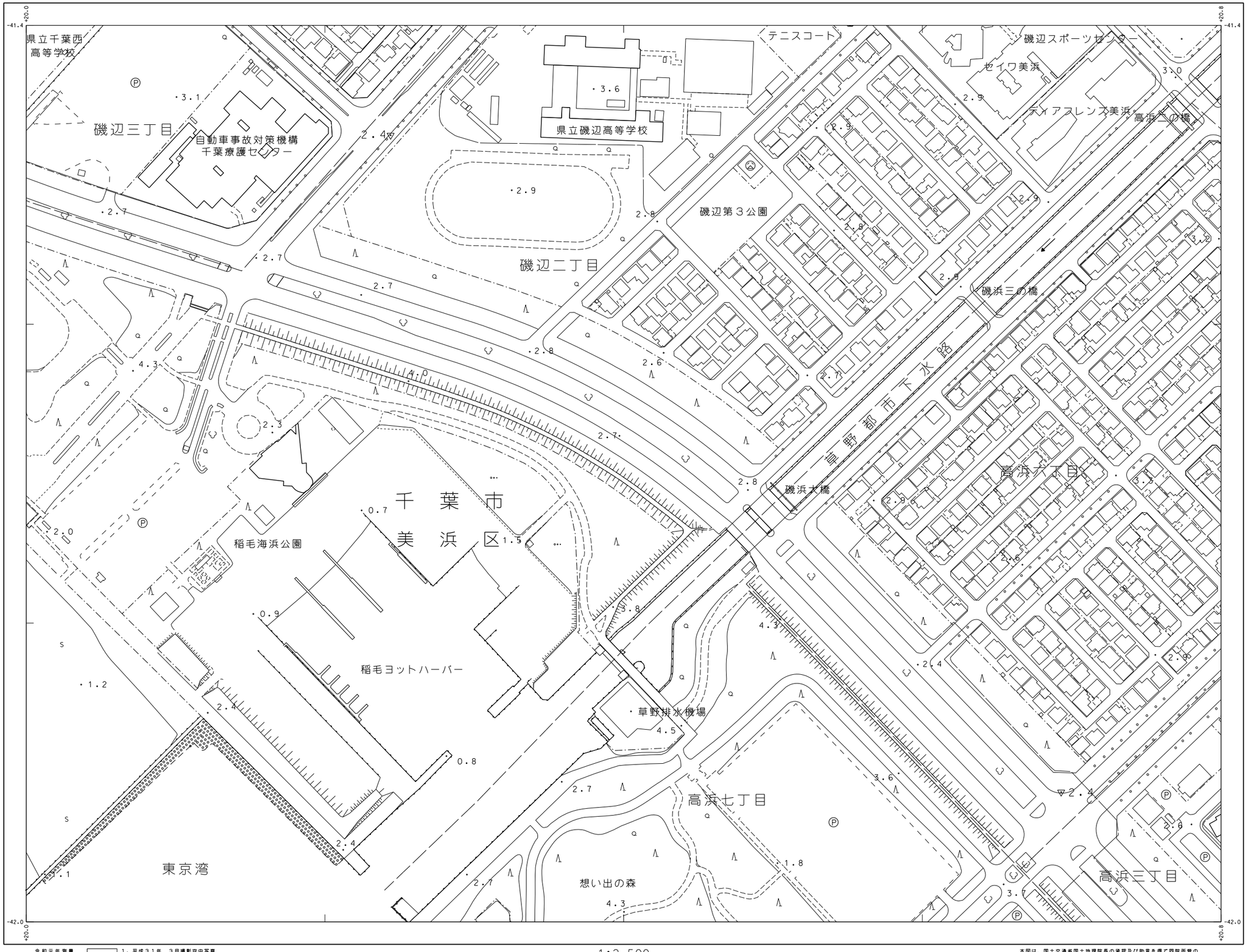

アジア航測株式会社調整

令和元年測量

1．平成３１年　３月撮影空中写真
2．令和　元年　６月現地調査

0　50　100　200　300　400　500m　1:2,500

本図は、国土交通省国土地理院長の承認及び助言を得て同院所管の測量標及び測量成果を使用して得た、（承認番号）平３０関公第７１７号の１：２，５００地形図を編集したものである。

千　葉　市

（18－6）

16-4	16-5	16-6	16-7	16-8
17-4	17-5	17-6 千葉市	17-7	17-8
	18-5		18-7	18-8
		19-6	19-7	19-8
		20-6	20-7	20-8

記号



座標系は平成１４年国土交通省第９号の規定による第Ⅸ系座標系
投影は横メルカトル図法
図郭に表示してある座標値はキロメートル単位
高さの基準は東京湾の平均海面
等高線の間隔は２メートル
平面直角座標値は、世界測地系（測地成果２０１１）による

G－3

1:2,500
（18－7）

千　葉　市　都　市　図

令和二年　三月調整

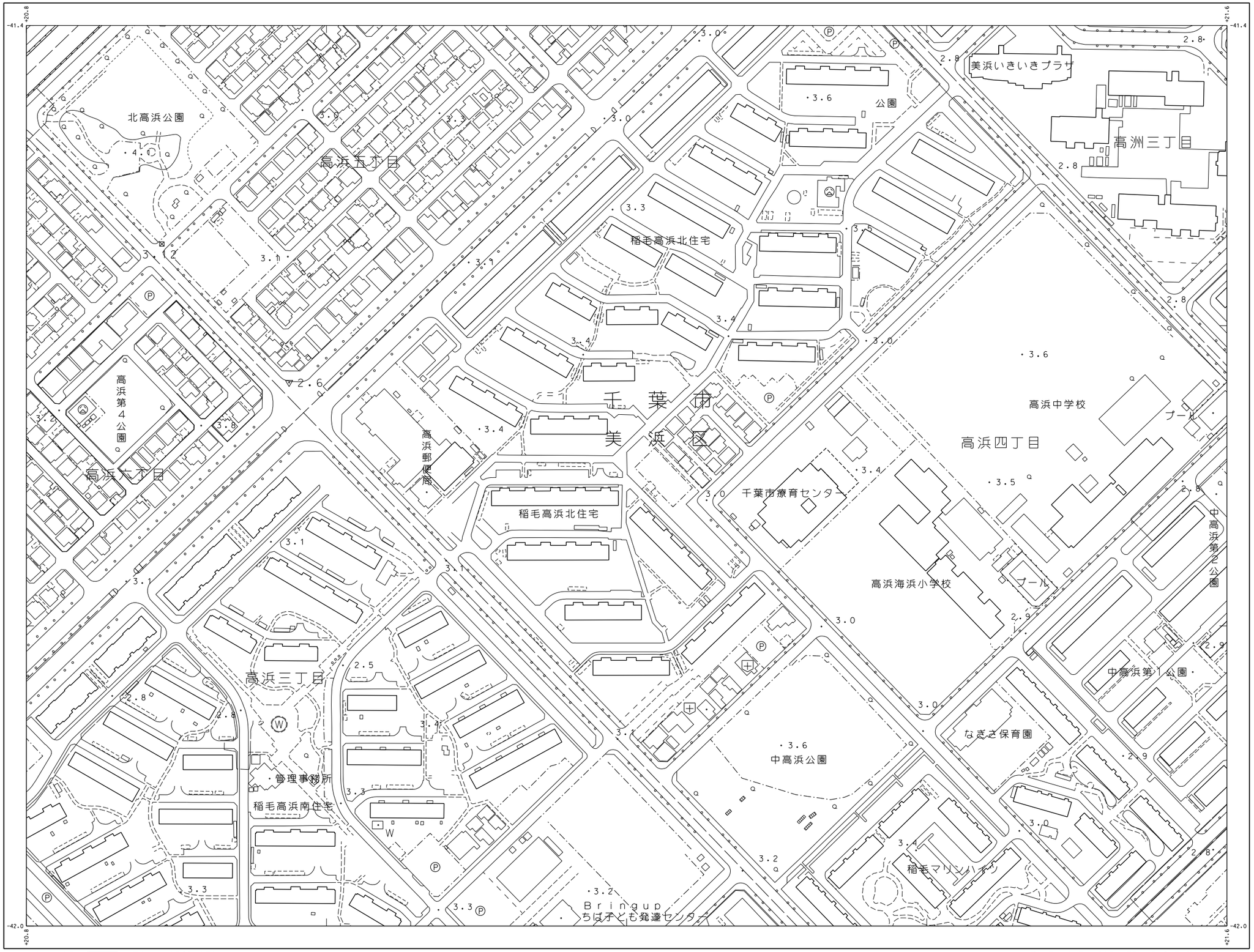

アジア航測株式会社調整

令和元年測量

1．平成３１年　３月撮影空中写真
2．令和　元年　６月現地調査

1:2,500

0　50　100　200　300　400　500m

本図は、国土交通省国土地理院長の承認及び助言を得て同院所管の測量標及び測量成果を使用して得た、（承認番号）平３０関公第７１７号の１：２，５００地形図を編集したものである。

千　葉　市

（18－7）

16-5	16-6	16-7	16-8	16-9
17-5	17-6	17-7 千葉市	17-8	17-9
18-5	18-6		18-8	18-9
	19-6	19-7	19-8	19-9
	20-6	20-7	20-8	20-9

記号



座標系は平成１４年国土交通省第９号の規定による第Ⅸ系座標系
投影は横メルカトル図法
図郭に表示してある座標値はキロメートル単位
高さの基準は東京湾の平均海面
等高線の間隔は２メートル
平面直角座標値は、世界測地系（測地成果２０１１）による

G－3

1:2,500
（18－8）

千　葉　市　都　市　図

令和二年　三月調整

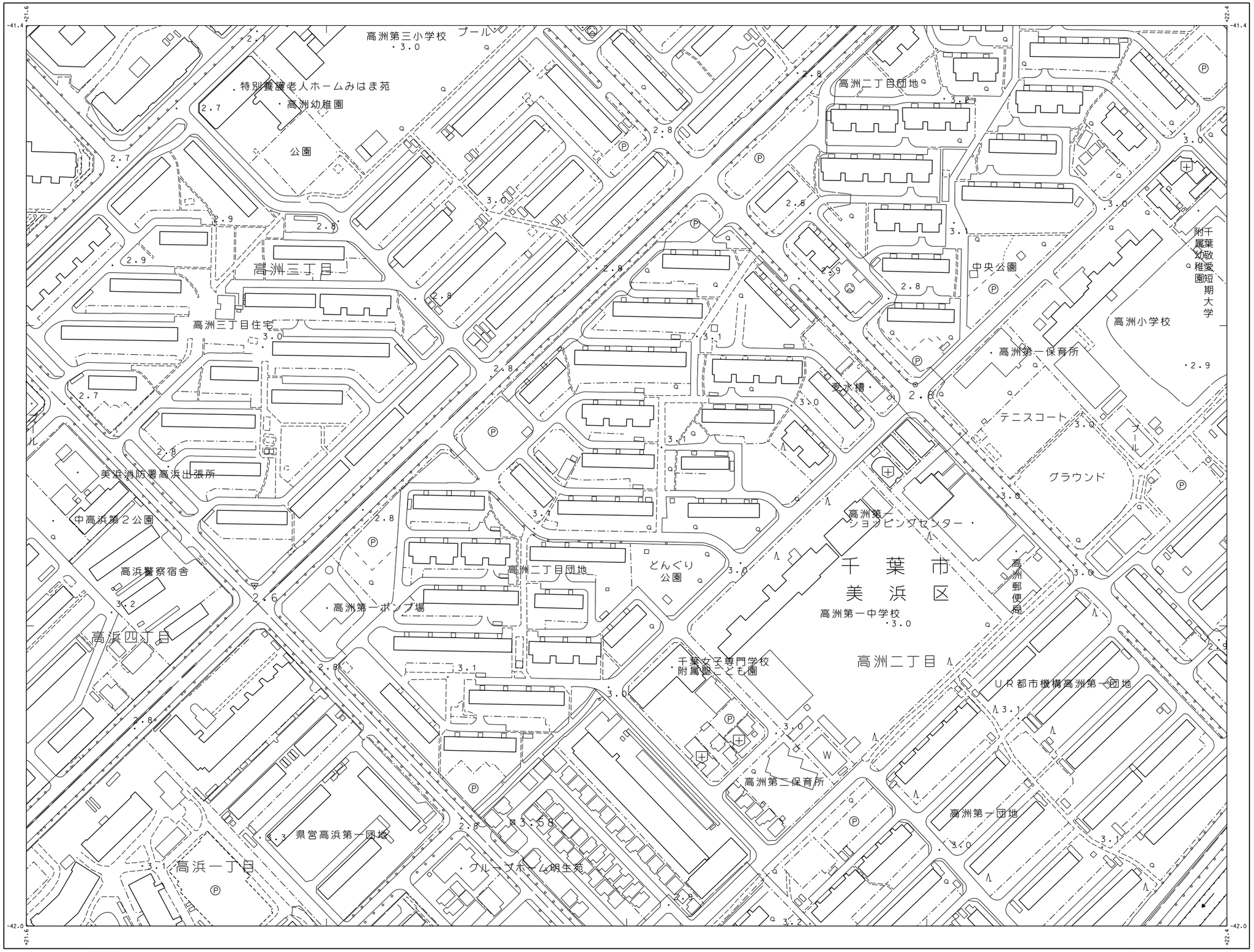

アジア航測株式会社調整

令和元年測量
1．平成３１年　３月撮影空中写真
2．令和　元年　６月現地調査

1:2,500
0　50　100　200　300　400　500m

本図は、国土交通省国土地理院長の承認及び助言を得て同院所管の測量標及び測量成果を使用して得た、（承認番号）平３０関公第７１７号の１：２，５００地形図を編集したものである。

千　葉　市

（18－8）

16-6	16-7	16-8	16-9	16-10
17-6	17-7	17-8 千葉市	17-9	17-10
18-6	18-7		18-9	18-10
19-6	19-7	19-8	19-9	19-10
20-6	20-7	20-8	20-9	20-10

記号



座標系は平成１４年国土交通省第９号の規定による第Ⅸ系座標系
投影は横メルカトル図法
図郭に表示してある座標値はキロメートル単位
高さの基準は東京湾の平均海面
等高線の間隔は２メートル
平面直角座標値は、世界測地系（測地成果２０１１）による

G-3, G-4

1:2,500
（18－9）

千　葉　市　都　市　図

令和二年　三月調整

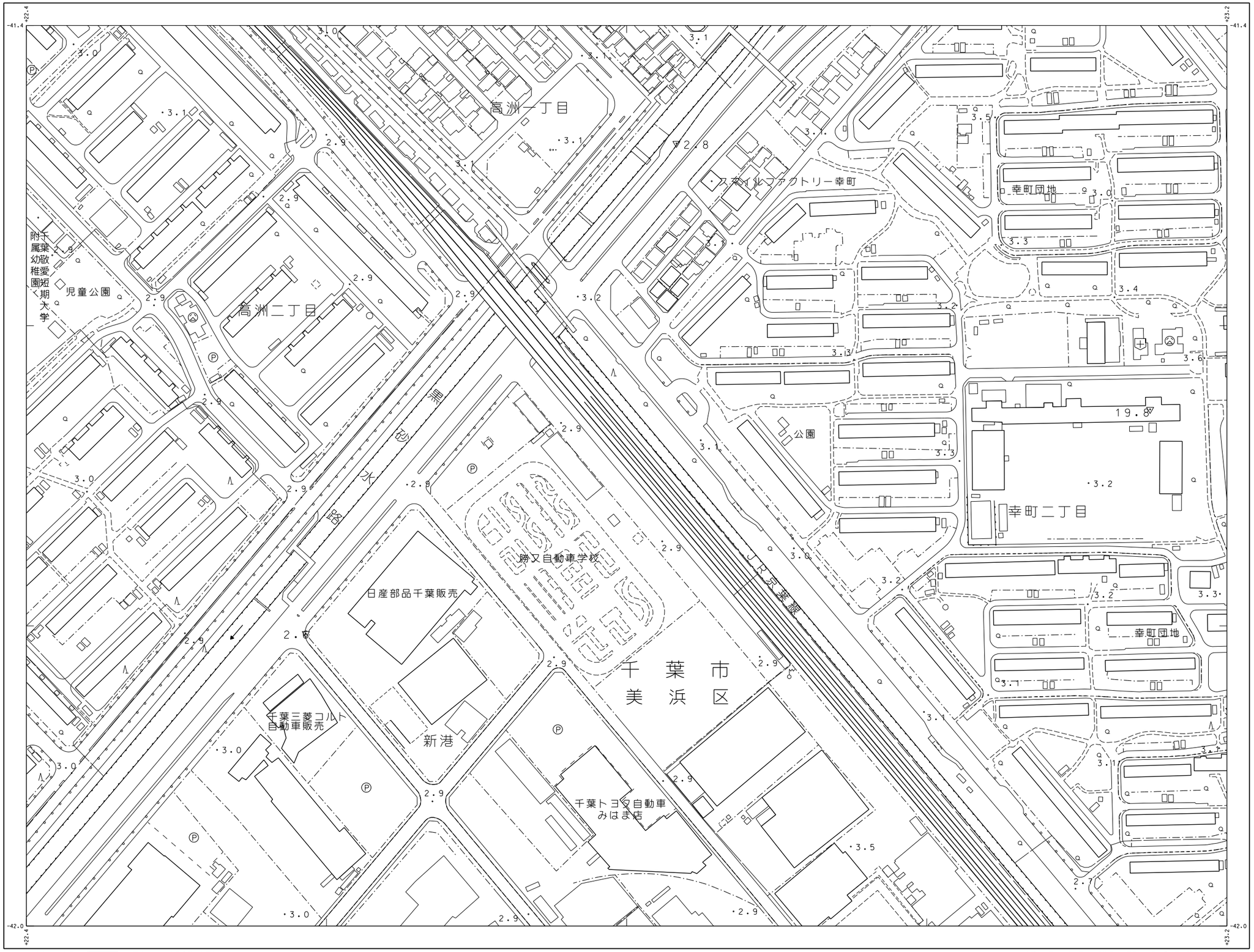

（18－9）

16-7	16-8	16-9	16-10	16-11
17-7	17-8	17-9 千葉市	17-10	17-11
18-7	18-8		18-10	18-11
19-7	19-8	19-9	19-10	19-11
20-7	20-8	20-9	20-10	20-11

記号



座標系は平成１４年国土交通省第９号の規定による第Ⅸ系座標系
投影は横メルカトル図法
図郭に表示してある座標値はキロメートル単位
高さの基準は東京湾の平均海面
等高線の間隔は２メートル
平面直角座標値は、世界測地系（測地成果２０１１）による

アジア航測株式会社調整

令和元年測量

1．平成３１年　３月撮影空中写真
2．令和　元年　６月現地調査

0　50　100　200　300　400　500m　1:2,500

本図は、国土交通省国土地理院長の承認及び助言を得て同院所管の測量標及び測量成果を使用して得た、（承認番号）平３０関公第７１７号の１：２，５００地形図を編集したものである。

千　葉　市

G－4

1:2,500
（18－10）

千葉市都市図

令和二年　三月調整

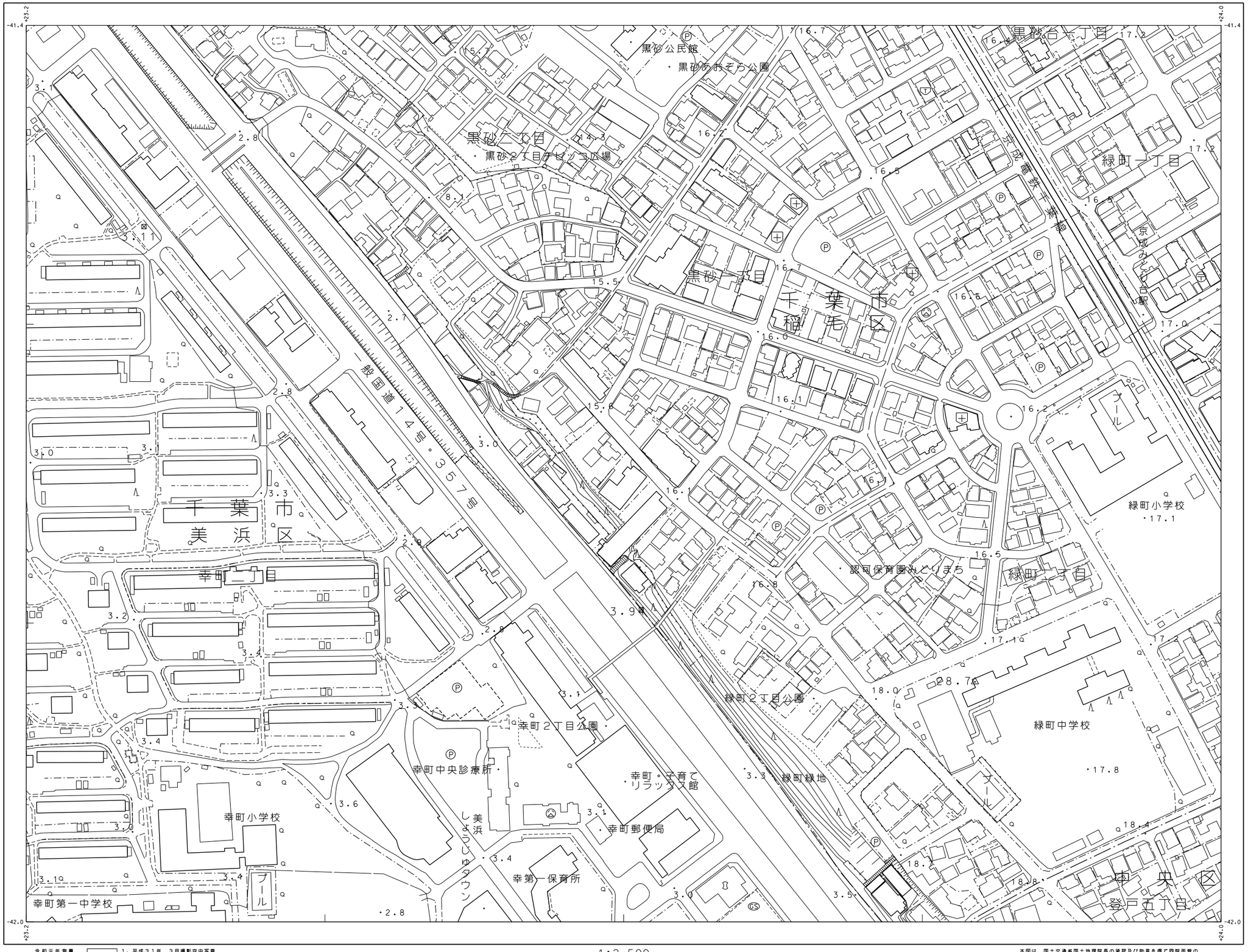

（18－10）

16-8	16-9	16-10	16-11	16-12
17-8	17-9	17-10 千葉市	17-11	17-12
18-8	18-9		18-11	18-12
19-8	19-9	19-10	19-11	19-12
20-8	20-9	20-10	20-11	20-12

記号



アジア航測株式会社調整

令和元年測量
1．平成３１年　３月撮影空中写真
2．令和　元年　６月現地調査

1:2,500
0　50　100　200　300　400　500m

本図は、国土交通省国土地理院長の承認及び助言を得て同院所管の測量標及び測量成果を使用して得た、（承認番号）平３０関公第７１７号の１：２，５００地形図を編集したものである。

座標系は平成１４年国土交通省第９号の規定による第Ⅸ系座標系
投影は横メルカトル図法
図郭に表示してある座標値はキロメートル単位
高さの基準は東京湾の平均海面
等高線の間隔は２メートル
平面直角座標値は、世界測地系（測地成果２０１１）による

千葉市

G－4

1:2,500
（18－11）

千　葉　市　都　市　図

令和二年　三月調整

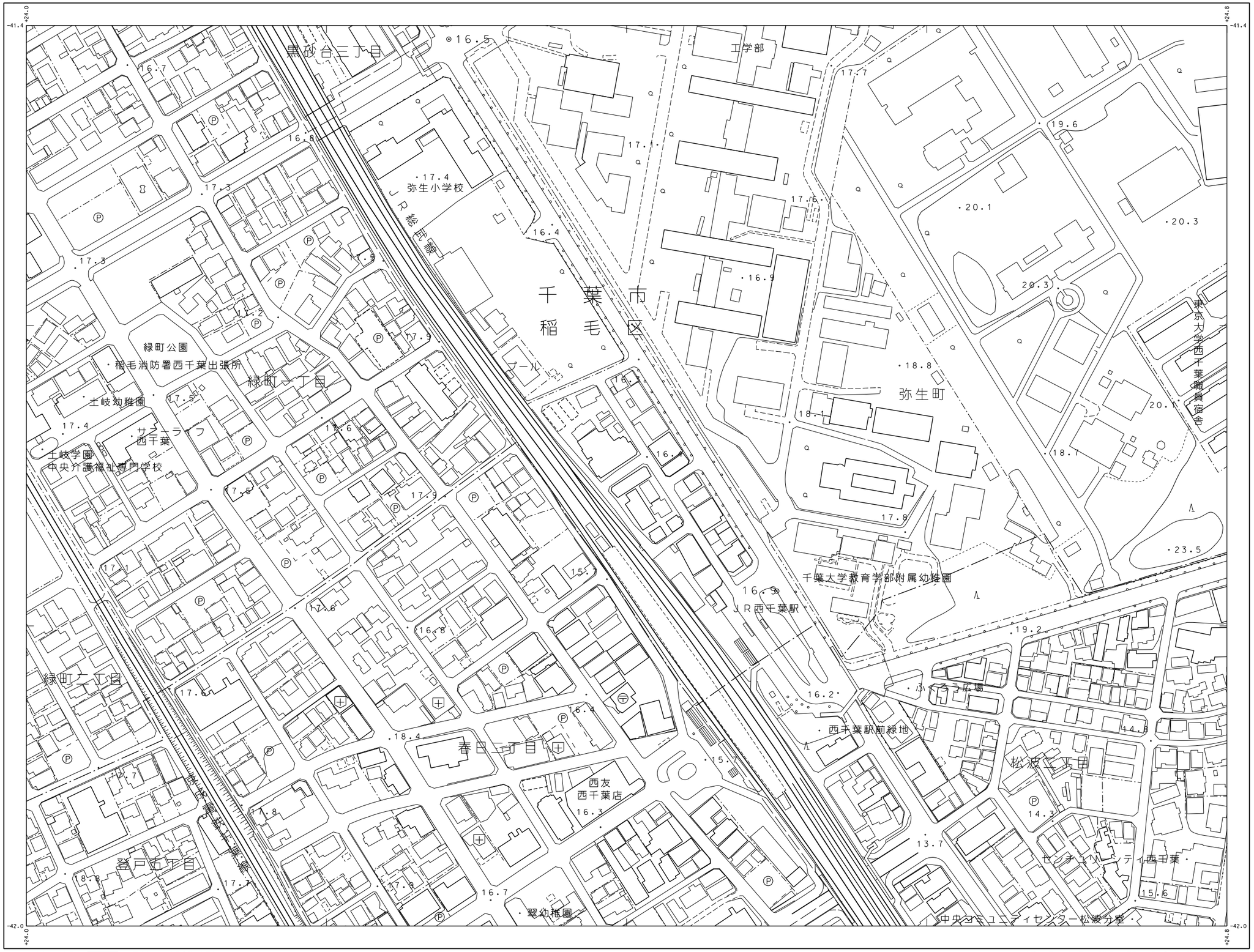

令和元年測量　1．平成３１年　３月撮影空中写真　2．令和　元年　６月現地調査

1:2,500　0　50　100　200　300　400　500m

本図は、国土交通省国土地理院長の承認及び助言を得て同院所管の測量標及び測量成果を使用して得た、（承認番号）平３０関公第７１７号の１：２，５００地形図を編集したものである。

千　葉　市

（18－11）

16-9	16-10	16-11	16-12	16-13
17-9	17-10	17-11 千葉市	17-12	17-13
18-9	18-10		18-12	18-13
19-9	19-10	19-11	19-12	19-13
20-9	20-10	20-11	20-12	20-13

記号

普通建物　堅ろう建物　普通無壁舎　堅ろう無壁舎

37.2 三角点　25.62 水準点　42.3 多角図根点　35.6 公共基準点（三角点）　25.73 公共基準点（水準点）　53.45 電子基準点　12.3 標高を測定していない基準点　15.8 既化地図からの標高点

官公署　裁判所　検察庁　税務署　郵便局　森林管理署　交番・派出所　消防署　職業安定所　役場の支所　出張所等　神社　寺院　キリスト教会　学校　幼稚園・保育園　公会堂・公民館　保健所　老人ホーム　病院　銀行　協同組合　倉庫　火薬庫　工場　変電所　揚水ポンプ場　カントリークラブ　駐車場　指示点

門　屋門　墓　記念碑　立像　路標　灯ろう　鳥居　トンネル・洞口　独立樹(広葉樹)　独立樹(針葉樹)　油井・ガス井　起重機　タンク　煙突　高塔　電波塔　風車　灯台　灯標　水位観測所　河口　噴火口・噴気口　温泉・鉱泉　材料置場　太陽光発電設備　石段　駐車場・駐輪場　出入口　へい　かき

真幅道路　庭園路　軽車道　徒歩道　建設中の道路　歩道・分離帯　道路橋　徒橋　横断歩道橋　建設中の橋　竝木　人工芝面　土堤等

普通鉄道　特殊軌道　索道　建設中の鉄道　ケーブルカー及び特殊機　鉄道橋　鉄道トンネル等　路面の鉄道及び停留所　送電線　区域界　植生界　耕地界　都・府・県界　北海道の支庁界　郡・市区町村界　町村・字　指定都市の区界　大字界　所属界

田　畑　桑畑　茶畑　果樹園　桑園樹園地　竹林　庭　荒地　芝地　ほ場整備地　しの地　やし・椰子林　湿地

大小　地上　空間　滝　崖　岩石　海　せき　小　大　堤防　護岸施設　砂石採取　透過水制　不透過水制　木製水制　浮桟橋　鉄・コンクリート桟橋　運動発着所　カヌー川　砂れき地　水力・噴　露石　さんご礁

座標系は平成１４年国土交通省第９号の規定による第Ⅸ系座標系
投影は横メルカトル図法
図郭に表示してある座標値はキロメートル単位
高さの基準は東京湾の平均海面
等高線の間隔は２メートル
平面直角座標値は、世界測地系（測地成果２０１１）による

G－5

アジア航測株式会社調整

千 葉 市 都 市 図

令和二年 三月調整

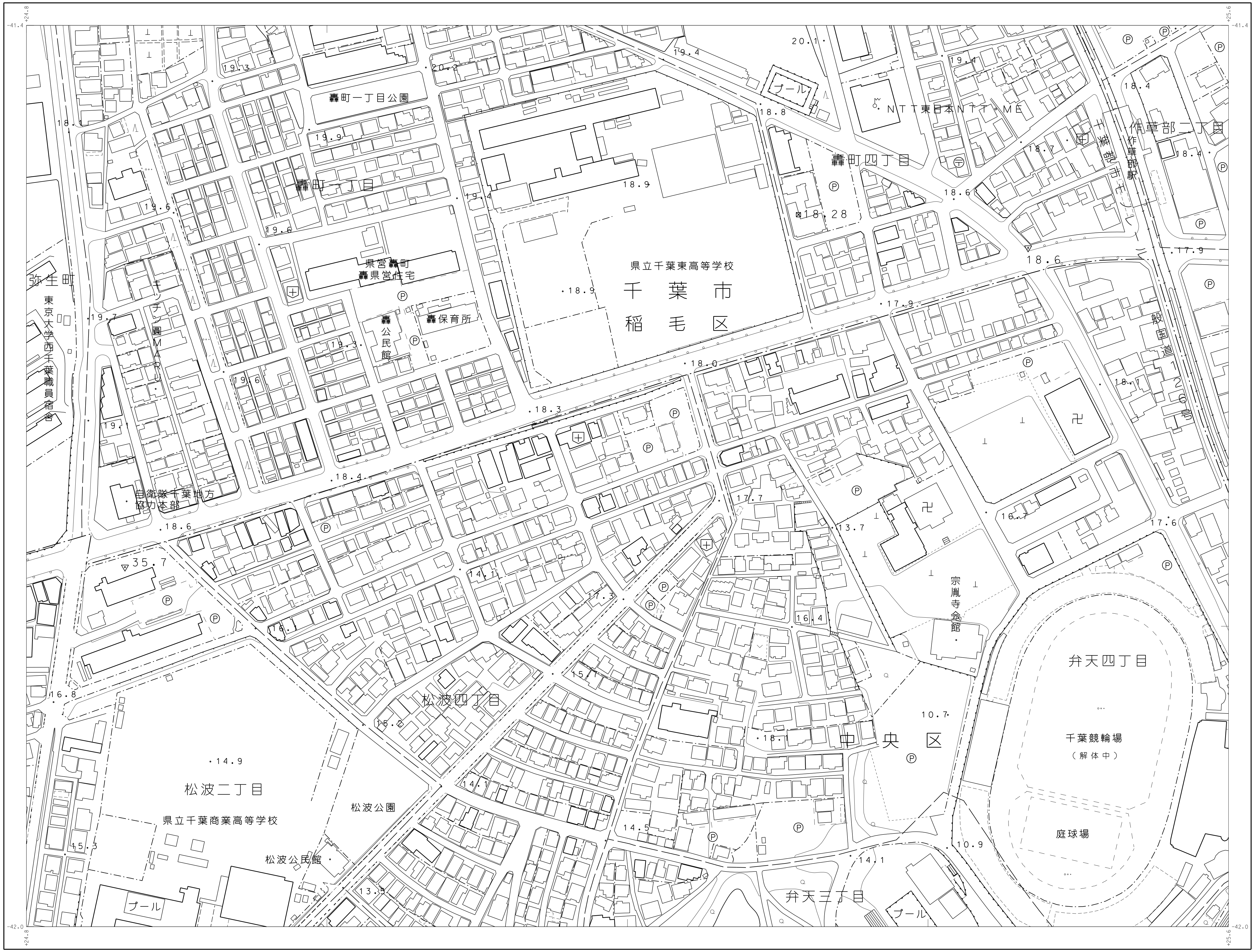

アジア航測株式会社調整

(18−12)

16-10	16-11	16-12	16-13	16-14
17-10	17-11	17-12 千葉市	17-13	17-14
18-10	18-11		18-13	18-14
19-10	19-11	19-12	19-13	19-14
20-10	20-11	20-12	20-13	20-14

記 号

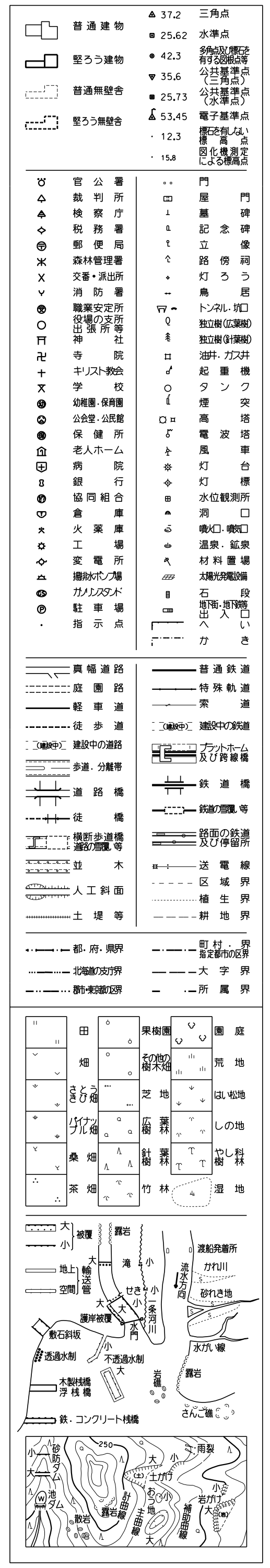

座標系は平成１４年国土交通省告示第９号の規定による第IX系座標系
投影は横メルカトル図法
図郭に表示してある座標値はキロメートル単位
高さの基準は東京湾の平均海面
等高線の間隔は２メートル
平面直角座標値は、世界測地系（測地成果２０１１）による

令和元年測量
1. 平成３１年 ３月撮影空中写真
2. 令和 元年 ６月現地調査

1:2,500
0 50 100 200 300 400 500m

本図は、国土交通省国土地理院長の承認及び助言を得て同院所管の測量標及び測量成果を使用して得た。（承認番号）平３０関公第７１７号の１：２，５００地形図を編集したものである。

1:2,500
（18－13）

千葉市都市図

令和二年　三月調整

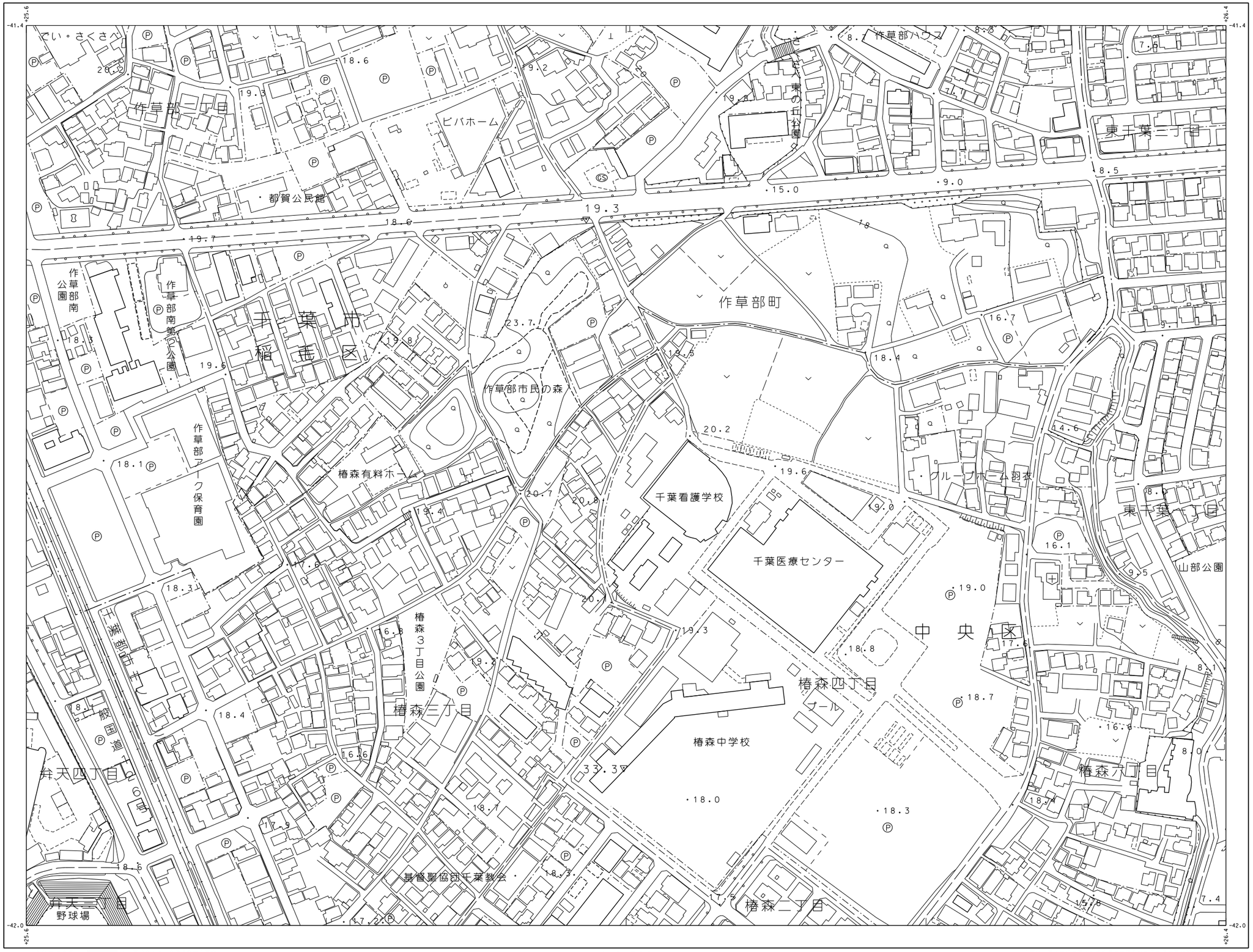

令和元年測量
1．平成31年　3月撮影空中写真
2．令和　元年　6月現地調査

1:2,500
0　50　100　200　300　400　500m

本図は、国土交通省国土地理院長の承認及び助言を得て同院所管の測量標及び測量成果を使用して得た、（承認番号）平30関公第717号の1：2，500地形図を編集したものである。

千　葉　市

アジア航測株式会社調整

（18－13）

16-11	16-12	16-13	16-14	16-15
17-11	17-12	17-13 千葉市	17-14	17-15
18-11	18-12		18-14	18-15
19-11	19-12	19-13	19-14	19-15
20-11	20-12	20-13	20-14	20-15

記号

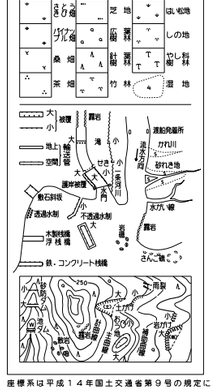

座標系は平成14年国土交通省第9号の規定による第IX系座標系
投影は横メルカトル図法
図郭に表示してある座標値はキロメートル単位
高さの基準は東京湾の平均海面
等高線の間隔は2メートル
平面直角座標値は、世界測地系（測地成果2011）による

G-5, G-6

1:2,500
（18－14）

千　葉　市　都　市　図

令和二年　三月調整

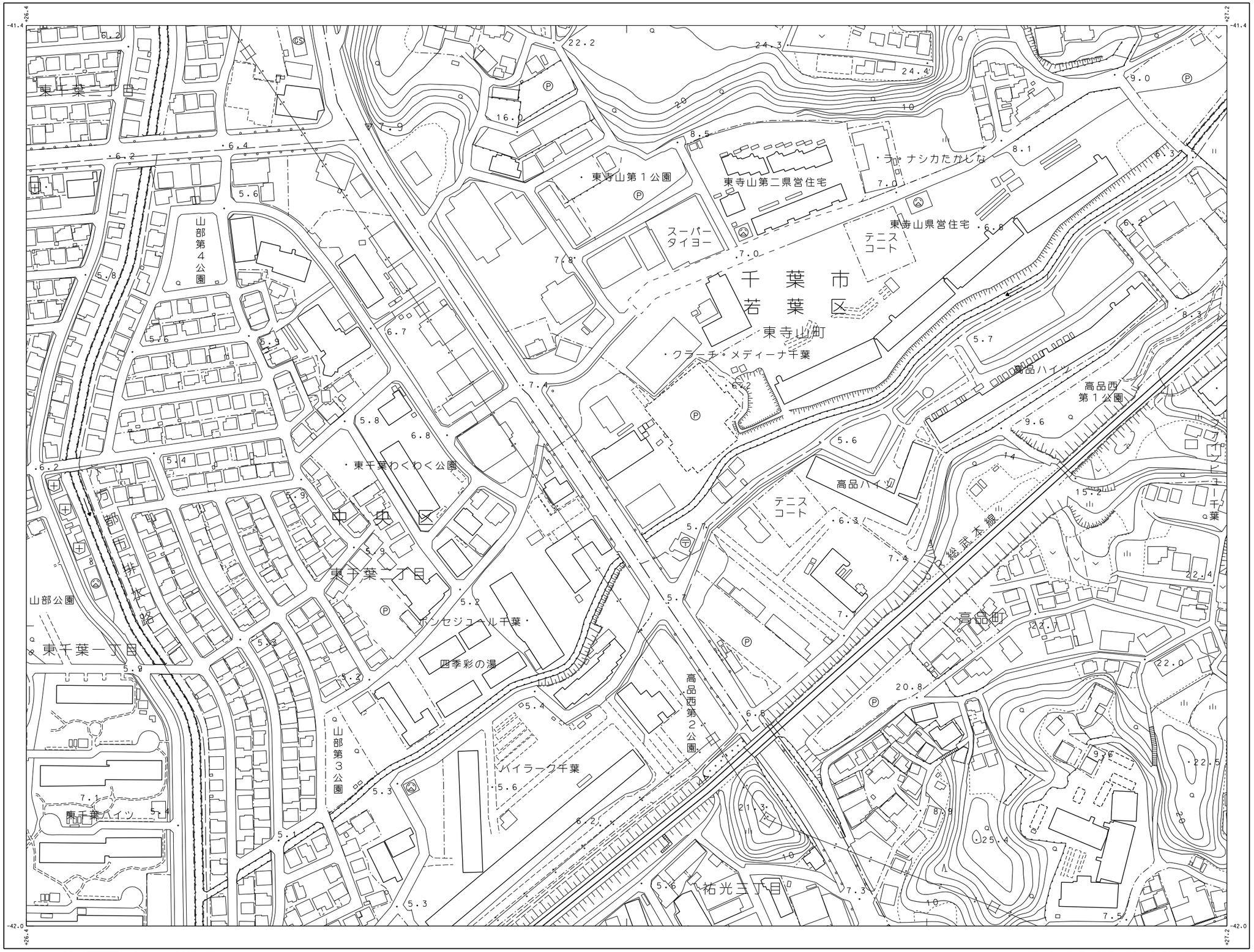

（18－14）

16-12	16-13	16-14	16-15	16-16
17-12	17-13	17-14 千葉市	17-15	17-16
18-12	18-13		18-15	18-16
19-12	19-13	19-14	19-15	19-16
20-12	20-13	20-14	20-15	20-16

記　号

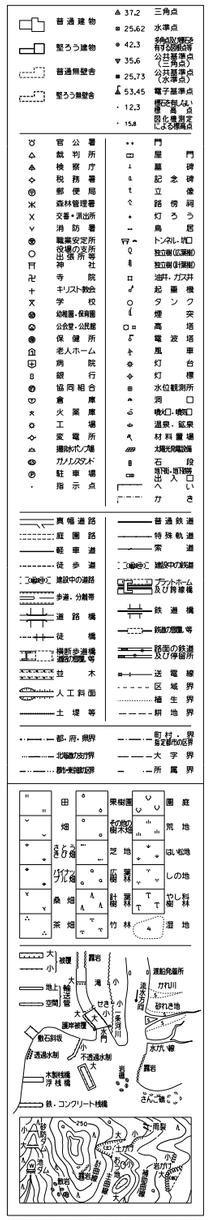

座標系は平成１４年国土交通省第９号の規定による第Ⅸ系座標系
投影は横メルカトル図法
図郭に表示してある座標値はキロメートル単位
高さの基準は東京湾の平均海面
等高線の間隔は２メートル
平面直角座標値は、世界測地系（測地成果２０１１）による

G－6

アジア航測株式会社調整

令和元年測量
1．平成３１年　３月撮影空中写真
2．令和　元年　６月現地調査

0　50　100　200　300　400　500m　1:2,500

本図は、国土交通省国土地理院長の承認及び助言を得て同院所管の測量標及び測量成果を使用して得た、（承認番号）平３０関公第７１７号の１：２，５００地形図を編集したものである。

千　葉　市

1:2,500
（18－15）

千　葉　市　都　市　図

令和二年　三月調整

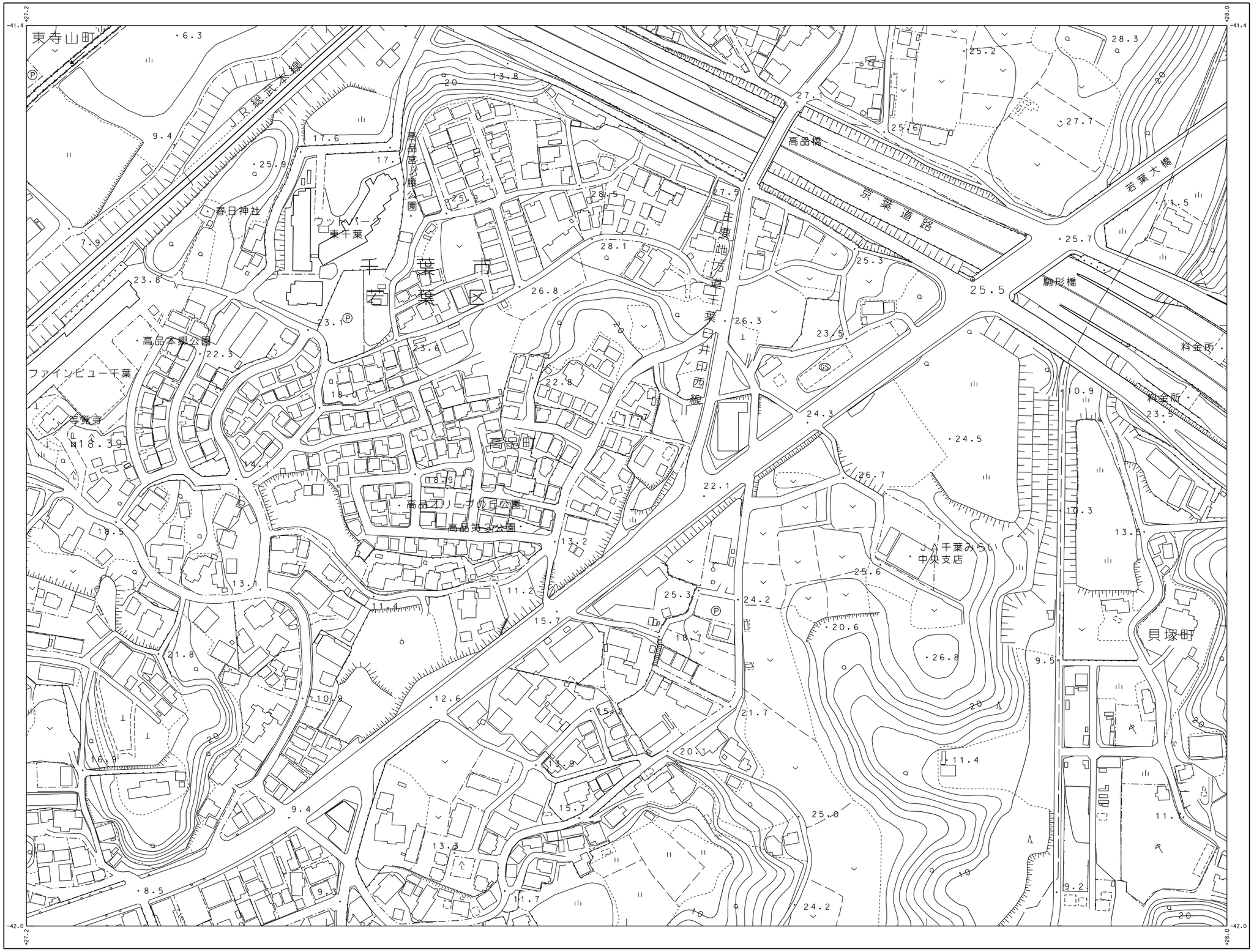

アジア航測株式会社調整

令和元年測量
1．平成３１年　３月撮影空中写真
2．令和　元年　８月現地調査

1:2,500
0　50　100　200　300　400　500m

本図は、国土交通省国土地理院長の承認及び助言を得て同院所管の測量標及び測量成果を使用して得た、（承認番号）平３０関公第７１７号の１：２，５００地形図を編集したものである。

千　葉　市

G－6

（18－15）

16-13	16-14	16-15	16-16	16-17
17-13	17-14	17-15 千葉市	17-16	17-17
18-13	18-14		18-16	18-17
19-13	19-14	19-15	19-16	19-17
20-13	20-14	20-15	20-16	20-17

記号



座標系は平成１４年国土交通省第９号の規定による第Ⅸ系座標系
投影は横メルカトル図法
図郭に表示してある座標値はキロメートル単位
高さの基準は東京湾の平均海面
等高線の間隔は２メートル
平面直角座標値は、世界測地系（測地成果２０１１）による

1:2,500
（18－16）

千　葉　市　都　市　図

令和二年　三月調整

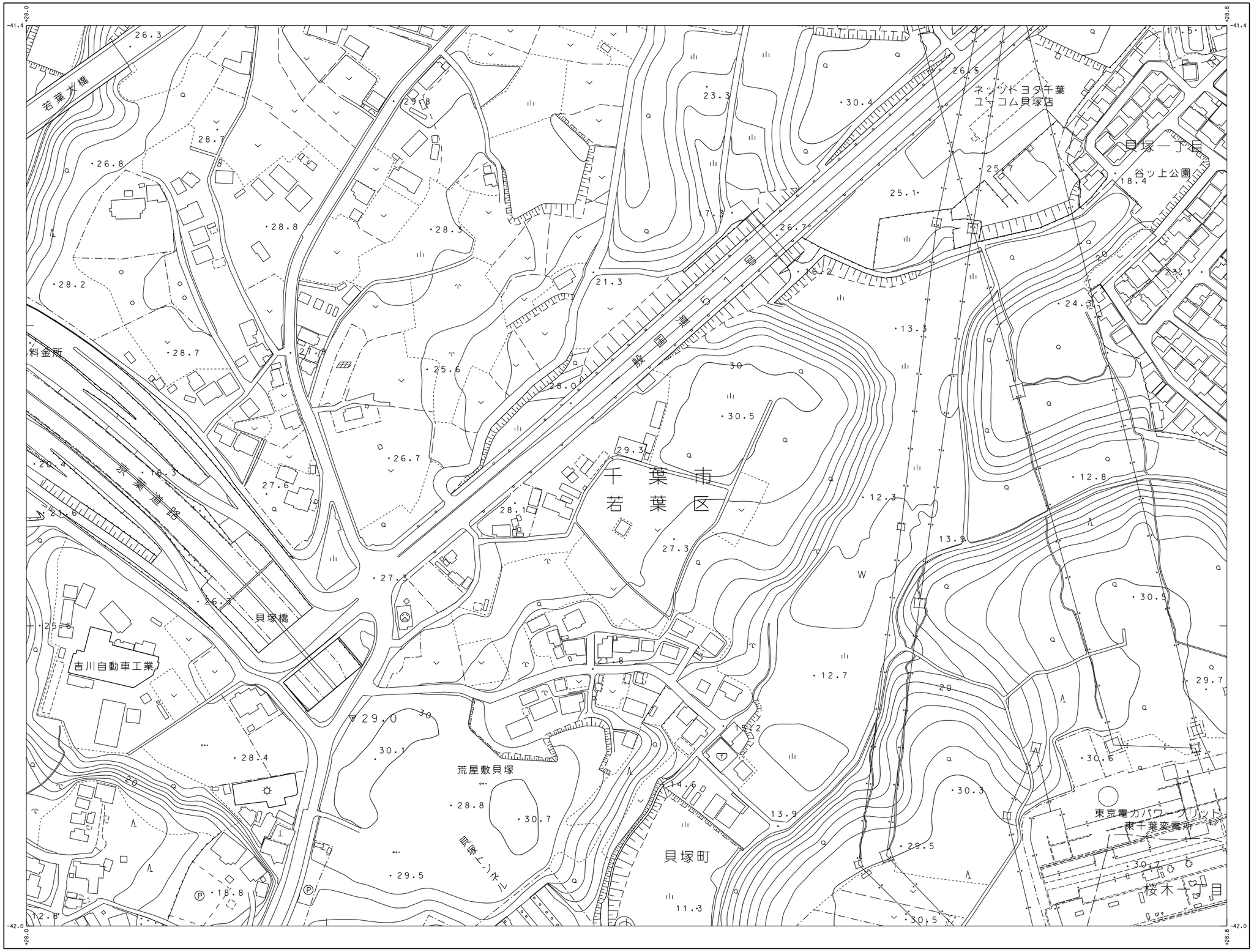

（18－16）

16-14	16-15	16-16	16-17	16-18
17-14	17-15	17-16 千葉市	17-17	17-18
18-14	18-15		18-17	18-18
19-14	19-15	19-16	19-17	19-18
20-14	20-15	20-16	20-17	20-18

記号



座標系は平成１４年国土交通省第９号の規定による第Ⅸ系座標系
投影は横メルカトル図法
図郭に表示してある座標値はキロメートル単位
高さの基準は東京湾の平均海面
等高線の間隔は２メートル
平面直角座標値は、世界測地系（測地成果２０１１）による

令和元年測量　1．平成３１年　３月撮影空中写真　2．令和　元年　６月現地調査

1:2,500　0　50　100　200　300　400　500m

本図は、国土交通省国土地理院長の承認及び助言を得て同院所管の測量標及び測量成果を使用して得た、（承認番号）平３０関公第７１７号の１：２，５００地形図を編集したものである。

千　葉　市

アジア航測株式会社調整

G－7

1:2,500
（18－17）

千　葉　市　都　市　図

令和二年　三月調整

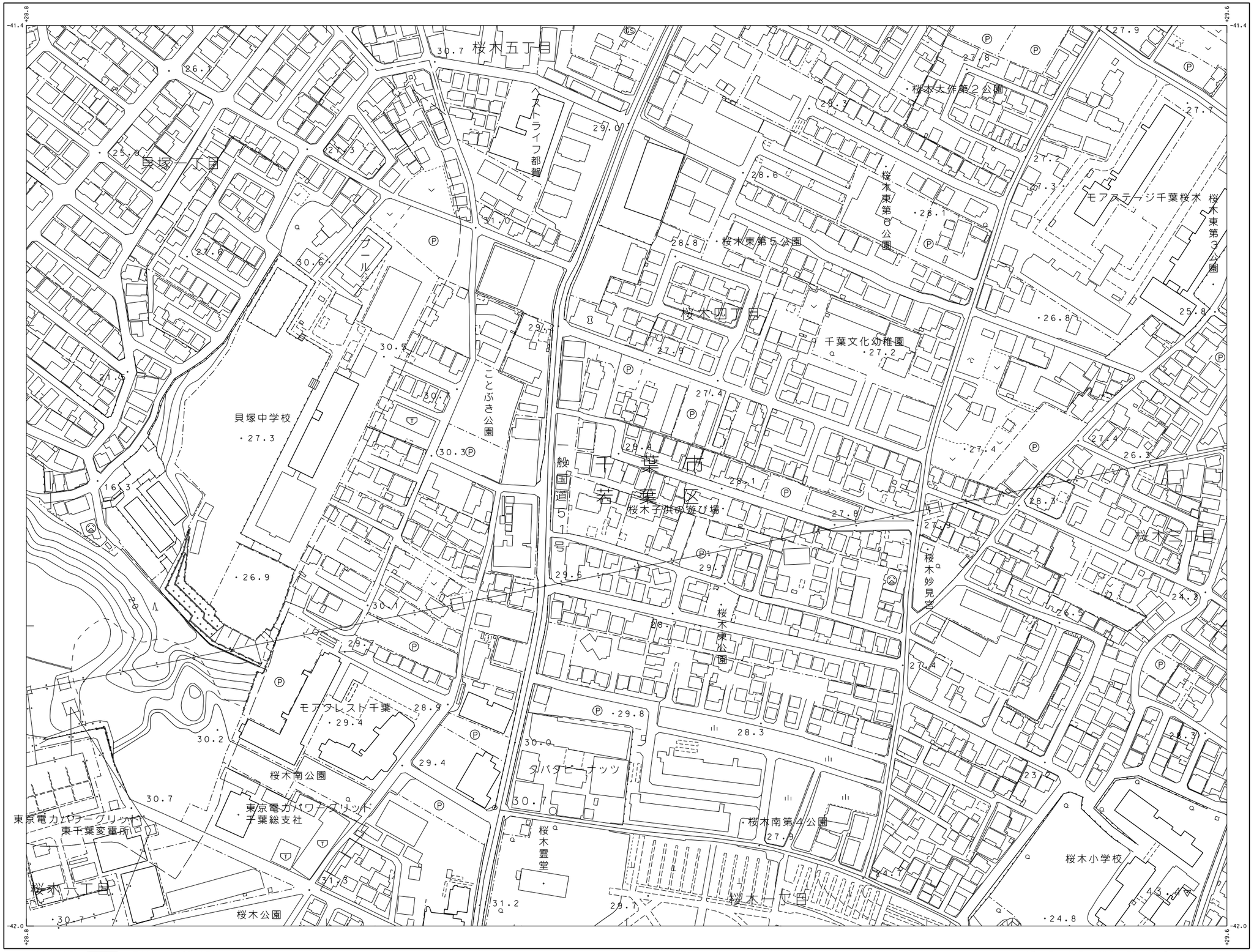

（18－17）

16-15	16-16	16-17	16-18	16-19
17-15	17-16	17-17 千葉市	17-18	17-19
18-15	18-16		18-18	18-19
19-15	19-16	19-17	19-18	19-19
20-15	20-16	20-17	20-18	20-19

記号

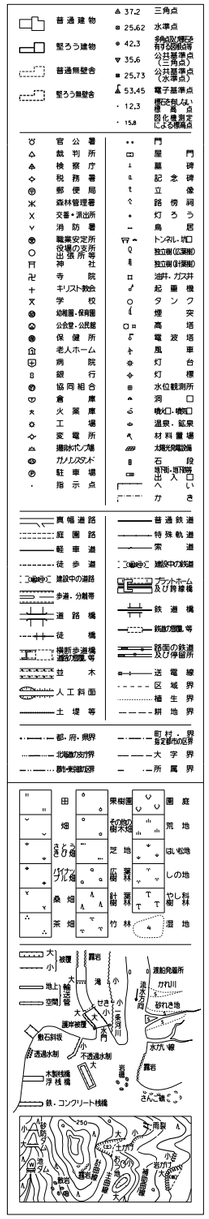

令和元年測量
1．平成３１年　３月撮影空中写真
2．令和　元年　６月現地調査

0　50　100　200　300　400　500m
1:2,500

本図は、国土交通省国土地理院長の承認及び助言を得て同院所管の測量標及び測量成果を使用して得た、（承認番号）平３０関公第７１７号の１：２，５００地形図を編集したものである。

千　葉　市

G－7

アジア航測株式会社調整

座標系は平成１４年国土交通省第９号の規定による第Ⅸ系座標系
投影は横メルカトル図法
図郭に表示してある座標値はキロメートル単位
高さの基準は東京湾の平均海面
等高線の間隔は２メートル
平面直角座標値は、世界測地系（測地成果２０１１）による

1:2,500
（18－18）

千　葉　市　都　市　図

令和二年　三月調整

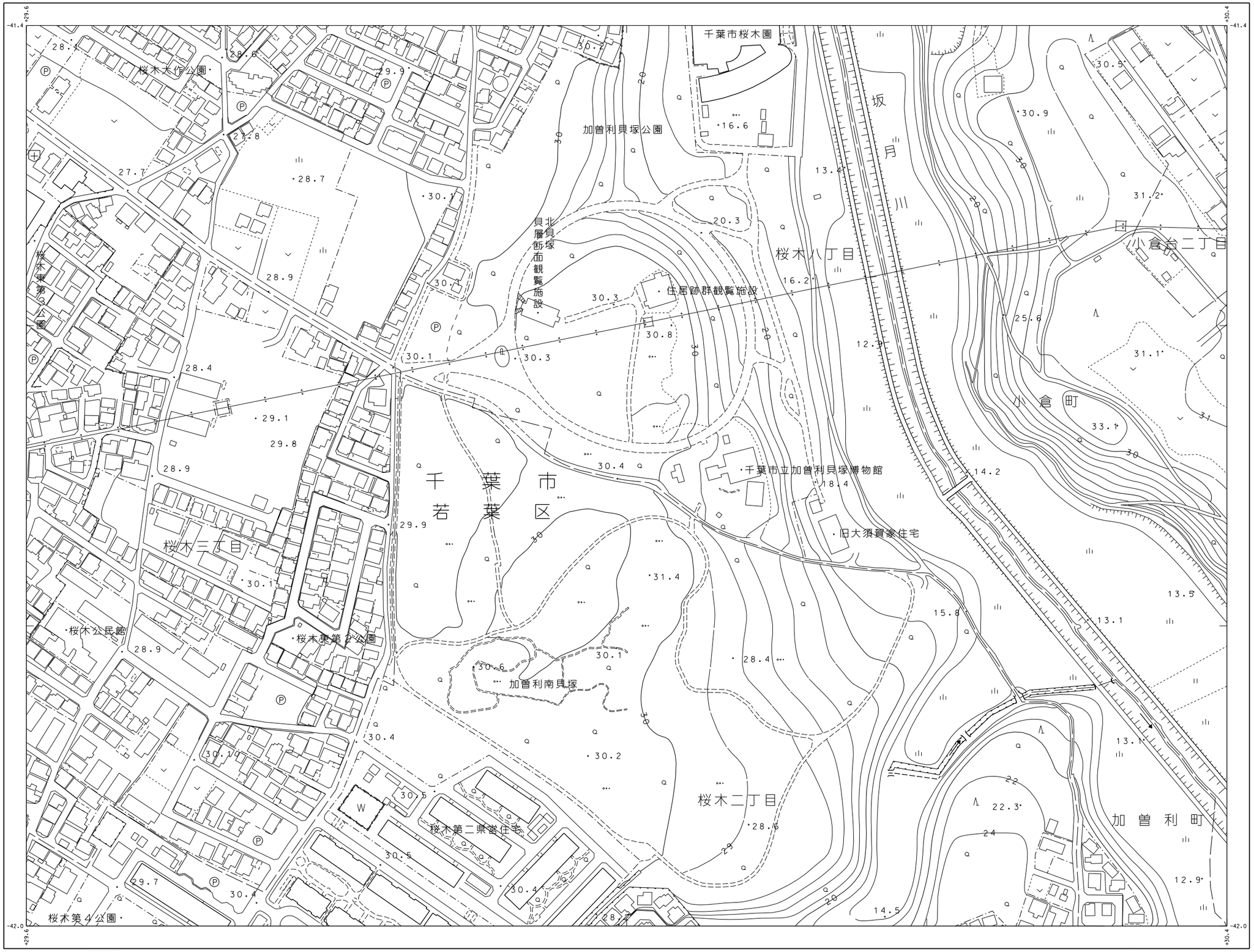

令和元年測量
1．平成３１年　３月撮影空中写真
2．令和　元年　６月現地調査

0　50　100　200　300　400　500m
1:2,500

本図は、国土交通省国土地理院長の承認及び助言を得て同院所管の測量標及び測量成果を使用して得た、（承認番号）平３０関公第７１７号の１：２，５００地形図を編集したものである。

千　葉　市

アジア航測株式会社調整

（18－18）

16-16	16-17	16-18	16-19	16-20
17-16	17-17	17-18 千葉市	17-19	17-20
18-16	18-17		18-19	18-20
19-16	19-17	19-18	19-19	19-20
20-16	20-17	20-18	20-19	20-20

記号



座標系は平成１４年国土交通省第９号の規定による第Ⅸ系座標系
投影は横メルカトル図法
図郭に表示してある座標値はキロメートル単位
高さの基準は東京湾の平均海面
等高線の間隔は２メートル
平面直角座標値は、世界測地系（測地成果２０１１）による

G-7, G-8

1:2,500
（18－19）

千　葉　市　都　市　図

令和二年　三月調整

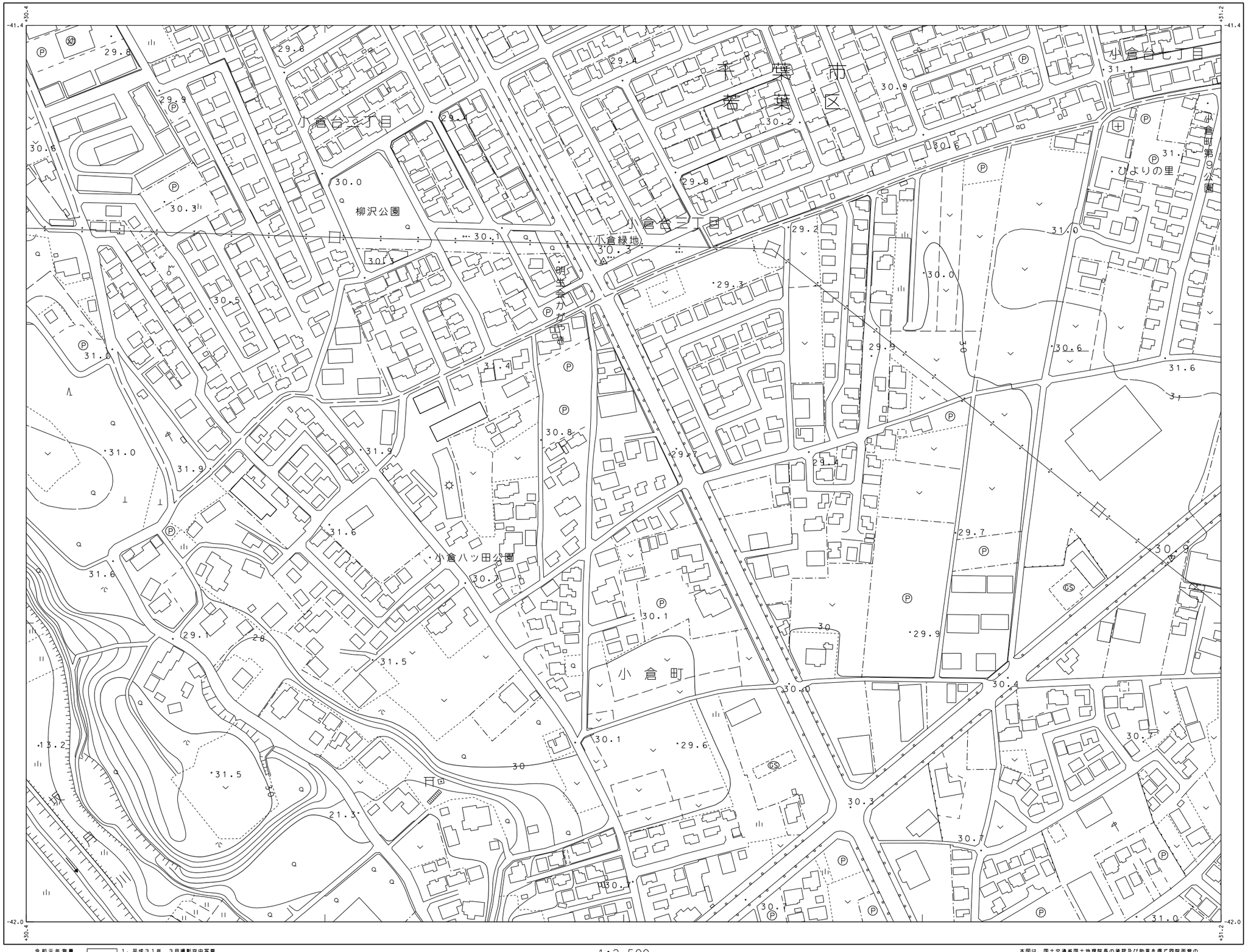

令和元年測量
1．平成３１年　３月撮影空中写真
2．令和　元年　６月現地調査

1:2,500
0　50　100　200　300　400　500m

本図は、国土交通省国土地理院長の承認及び助言を得て同院所管の測量標及び測量成果を使用して得た、（承認番号）平３０関公第７１７号の１：２，５００地形図を編集したものである。

千　葉　市

アジア航測株式会社調整

（18－19）

16-17	16-18	16-19	16-20	16-21
17-17	17-18	17-19 千葉市	17-20	17-21
18-17	18-18		18-20	18-21
19-17	19-18	19-19	19-20	19-21
20-17	20-18	20-19	20-20	20-21

記号



座標系は平成１４年国土交通省第９号の規定による第Ⅸ系座標系
投影は横メルカトル図法
図郭に表示してある座標値はキロメートル単位
高さの基準は東京湾の平均海面
等高線の間隔は２メートル
平面直角座標値は、世界測地系（測地成果２０１１）による

G－8

1:2,500
（18－20）

千 葉 市 都 市 図

令和二年　三月調整

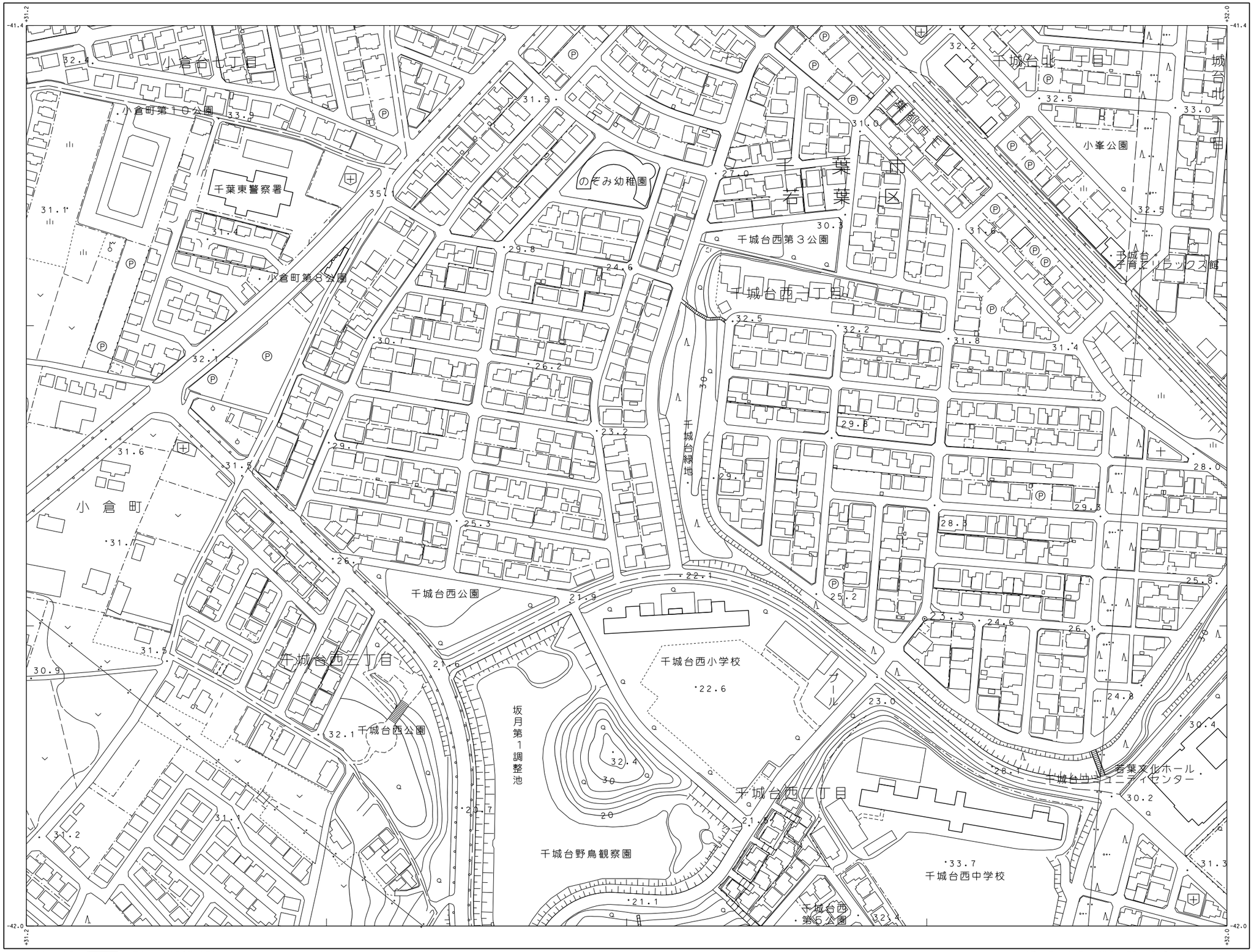

令和元年測量
1．平成３１年　３月撮影空中写真
2．令和　元年　６月現地調査

1:2,500
0　50　100　200　300　400　500m

本図は、国土交通省国土地理院長の承認及び助言を得て同院所管の測量標及び測量成果を使用して得た、（承認番号）平３０関公第７１７号の１：２，５００地形図を編集したものである。

千　葉　市

アジア航測株式会社調整

（18－20）

16-18	16-19	16-20	16-21	16-22
17-18	17-19	17-20 千葉市	17-21	17-22
18-18	18-19		18-21	18-22
19-18	19-19	19-20	19-21	19-22
20-18	20-19	20-20	20-21	20-22

記号

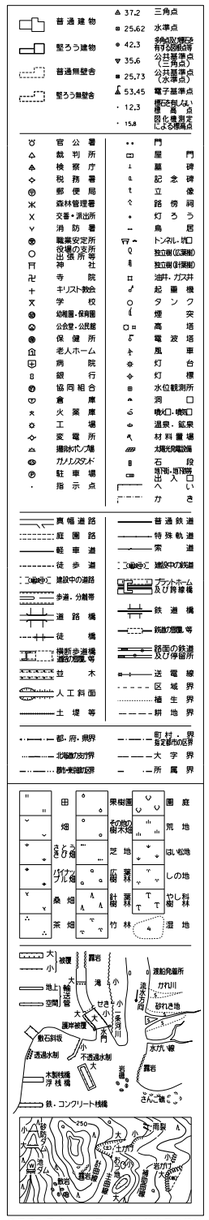

座標系は平成１４年国土交通省第９号の規定による第Ⅸ系座標系
投影は横メルカトル図法
図郭に表示してある座標値はキロメートル単位
高さの基準は東京湾の平均海面
等高線の間隔は２メートル
平面直角座標値は、世界測地系（測地成果２０１１）による

G－8

1:2,500
（18－21）

千 葉 市 都 市 図

令和二年 三月調整

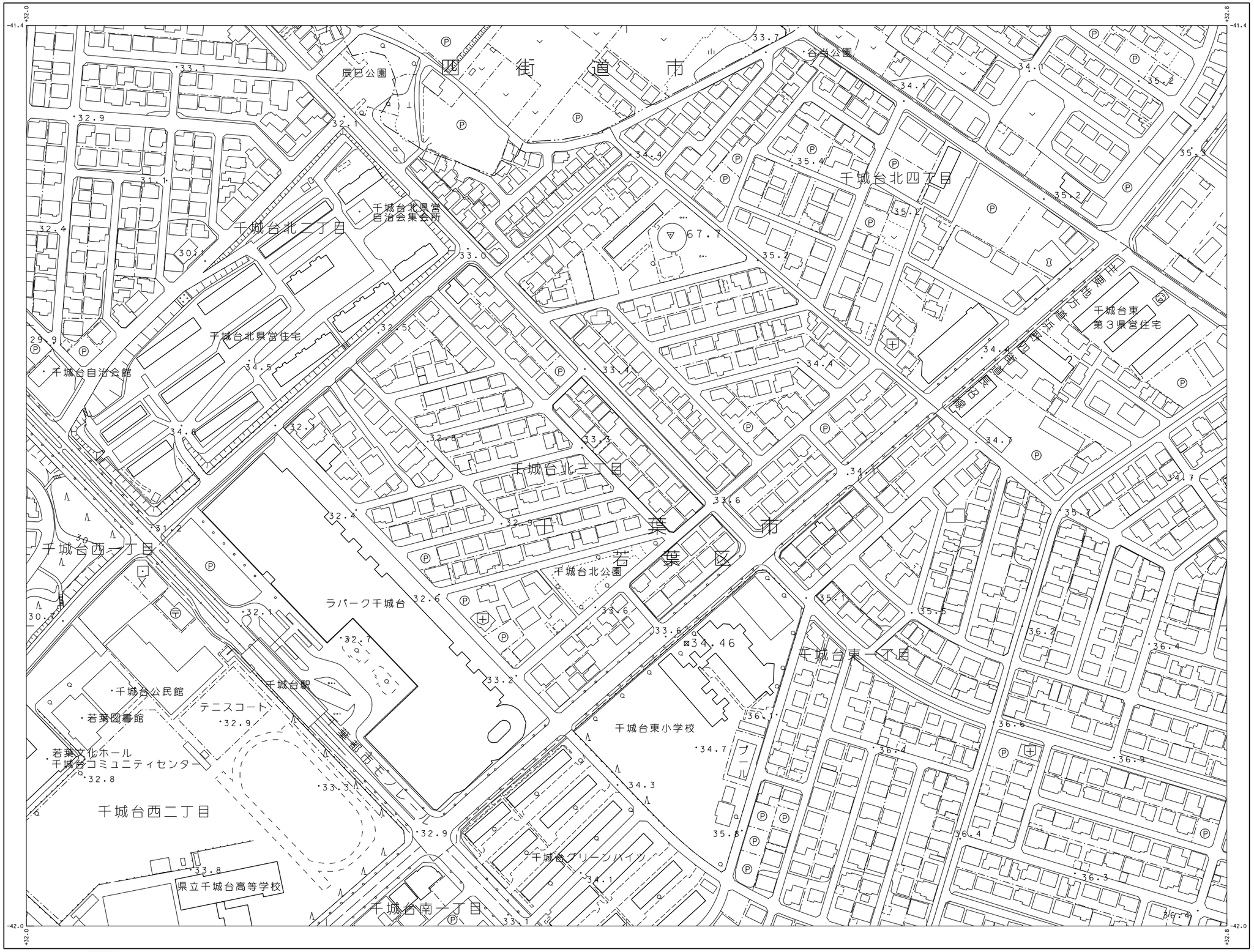

アジア航測株式会社調整

令和元年測量
1．平成３１年　３月撮影空中写真
2．令和　元年　６月現地調査

1:2,500

0 50 100 200 300 400 500m

本図は、国土交通省国土地理院長の承認及び助言を得て同院所管の測量標及び測量成果を使用して得た、（承認番号）平３０関公第７１７号の１：２，５００地形図を編集したものである。

千　葉　市

（18－21）

16-19	16-20	16-21	16-22	16-23
17-19	17-20	17-21 千葉市	17-22	17-23
18-19	18-20		18-22	18-23
19-19	19-20	19-21	19-22	19-23
20-19	20-20	20-21	20-22	20-23

記号

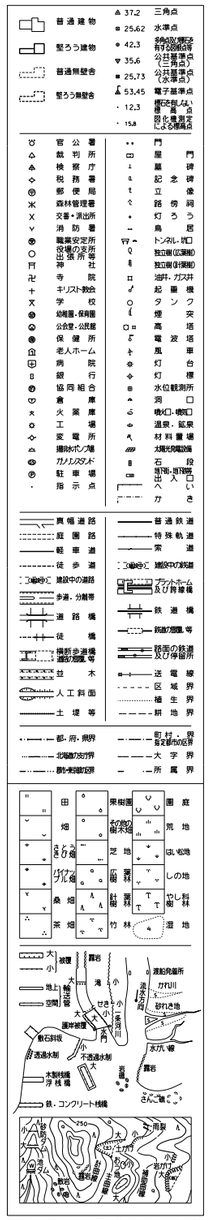

座標系は平成１４年国土交通省第９号の規定による第Ⅸ系座標系
投影は横メルカトル図法
図郭に表示してある座標値はキロメートル単位
高さの基準は東京湾の平均海面
等高線の間隔は２メートル
平面直角座標値は、世界測地系（測地成果２０１１）による

G－9

1:2,500
（18－22）

千葉市都市図

令和二年　三月調整

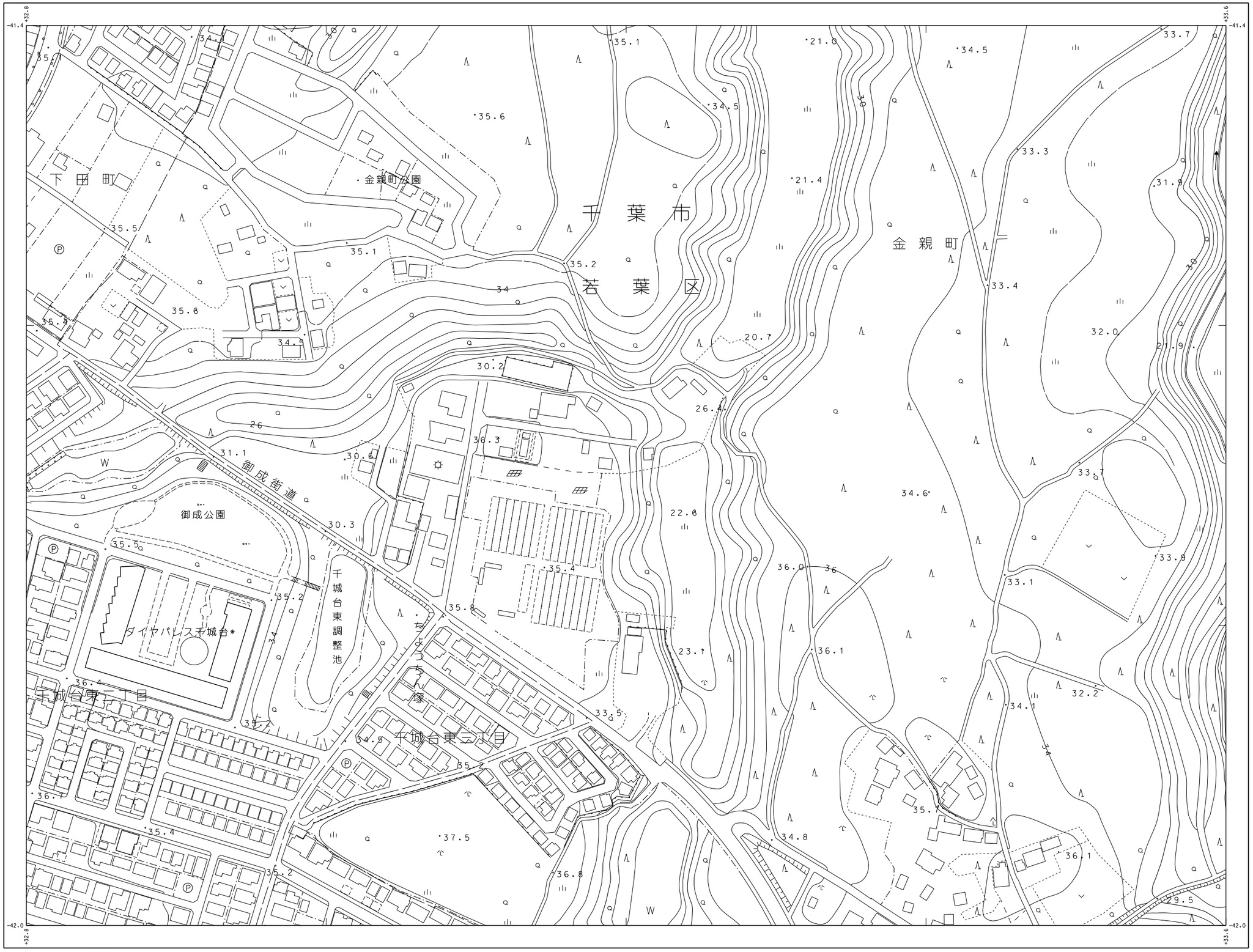

（18－22）

16-20	16-21	16-22	16-23	16-24
17-20	17-21	17-22 千葉市	17-23	17-24
18-20	18-21		18-23	18-24
19-20	19-21	19-22	19-23	19-24
20-20	20-21	20-22	20-23	20-24

記号



座標系は平成１４年国土交通省第９号の規定による第Ⅸ系座標系
投影は横メルカトル図法
図郭に表示してある座標値はキロメートル単位
高さの基準は東京湾の平均海面
等高線の間隔は２メートル
平面直角座標値は、世界測地系（測地成果２０１１）による

アジア航測株式会社調整

令和元年測量

1．平成３１年　３月撮影空中写真
2．令和　元年　６月現地調査

0　50　100　200　300　400　500m　1:2,500

本図は、国土交通省国土地理院長の承認及び助言を得て同院所管の測量標及び測量成果を使用して得た、（承認番号）平３０関公第７１７号の１：２，５００地形図を編集したものである。

千　葉　市

G－9

千葉市都市図

令和二年 三月調整

アジア航測株式会社調整

（18－23）

16-21	16-22	16-23	16-24	16-25
17-21	17-22	17-23 千葉市	17-24	17-25
18-21	18-22		18-24	18-25
19-21	19-22	19-23	19-24	19-25
20-21	20-22	20-23	20-24	20-25

記号

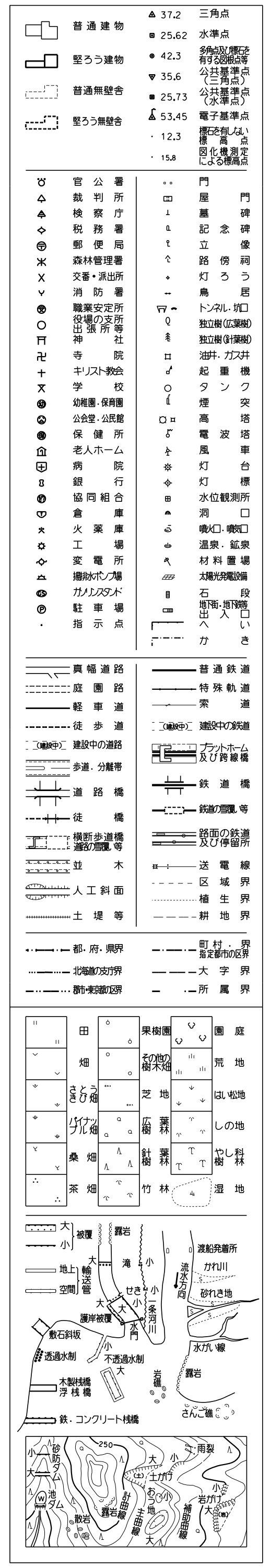

座標系は平成１４年国土交通省第９号の規定による第IX系座標系
投影は横メルカトル図法
図郭に表示してある座標値はキロメートル単位
高さの基準は東京湾の平均海面
等高線の間隔は２メートル
平面直角座標値は、世界測地系（測地成果２０１１）による

令和元年測量
1．平成３１年 ３月撮影空中写真
2．令和 元年 ６月現地調査

1:2,500

本図は、国土交通省国土地理院長の承認及び助言を得て同院所管の測量標及び測量成果を使用して得た、（承認番号）平３０関公第７１７号の１：２，５００地形図を編集したものである。

千葉市

G-9, G-10

1:2,500
（１８－２４）

千　葉　市　都　市　図

令和二年　三月調整

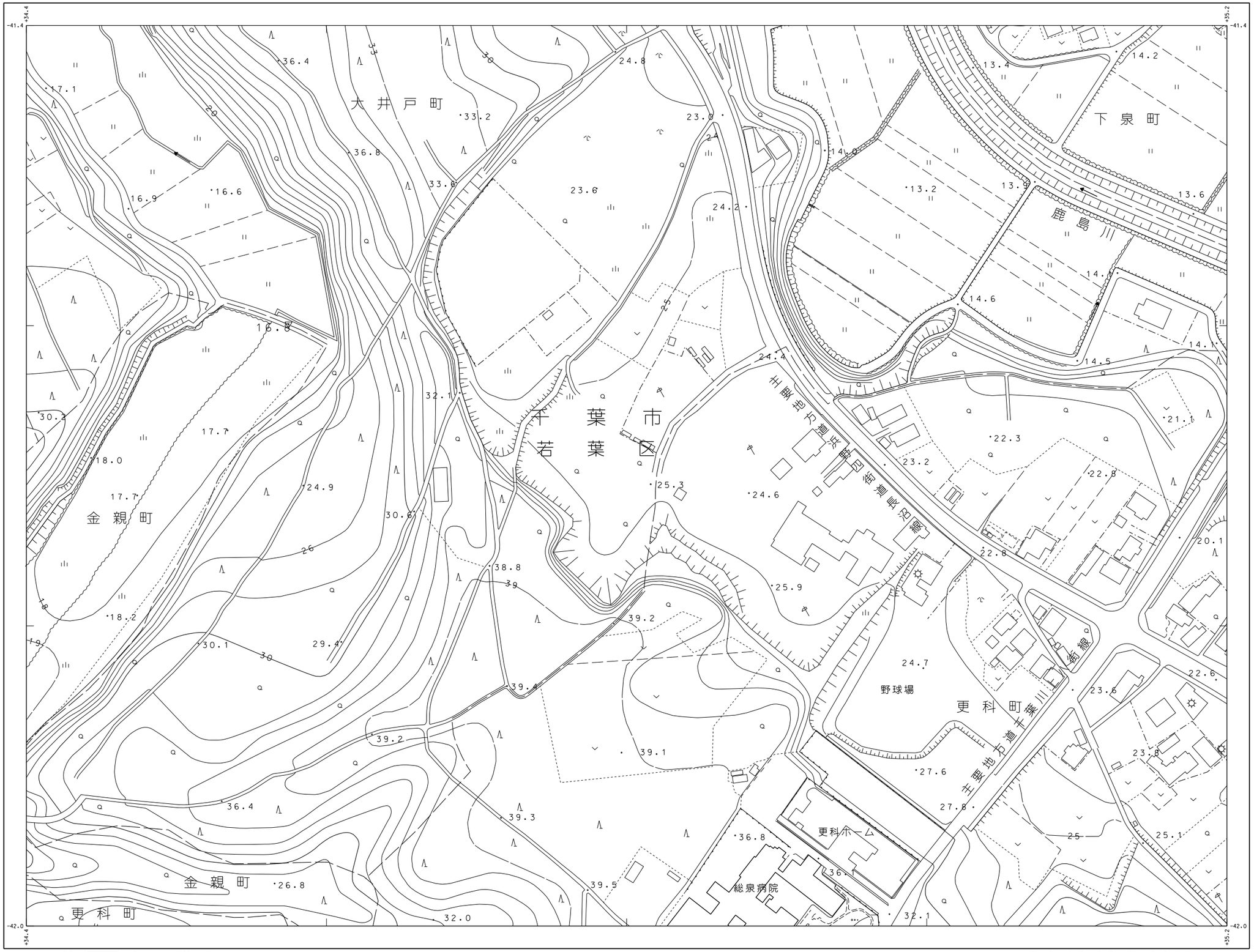

（１８－２４）

16-22	16-23	16-24	16-25	16-26
17-22	17-23	17-24 千葉市	17-25	17-26
18-22	18-23		18-25	18-26
19-22	19-23	19-24	19-25	19-26
20-22	20-23	20-24	20-25	20-26

記号

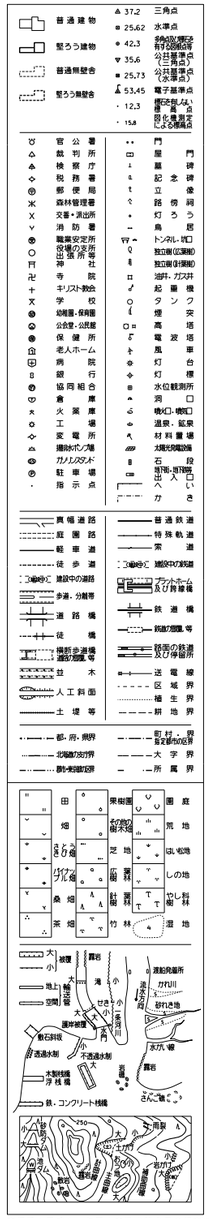

アジア航測株式会社調整

令和元年測量
1．平成３１年　３月撮影空中写真
2．令和　元年　６月現地調査

1:2,500
0　50　100　200　300　400　500m

本図は、国土交通省国土地理院長の承認及び助言を得て四院所管の測量標及び測量成果を使用して得た、（承認番号）平３０関公第７１７号の１：２，５００地形図を編集したものである。

千　葉　市

G－10

1:2,500
（18－25）

千　葉　市　都　市　図

令和二年　三月調整

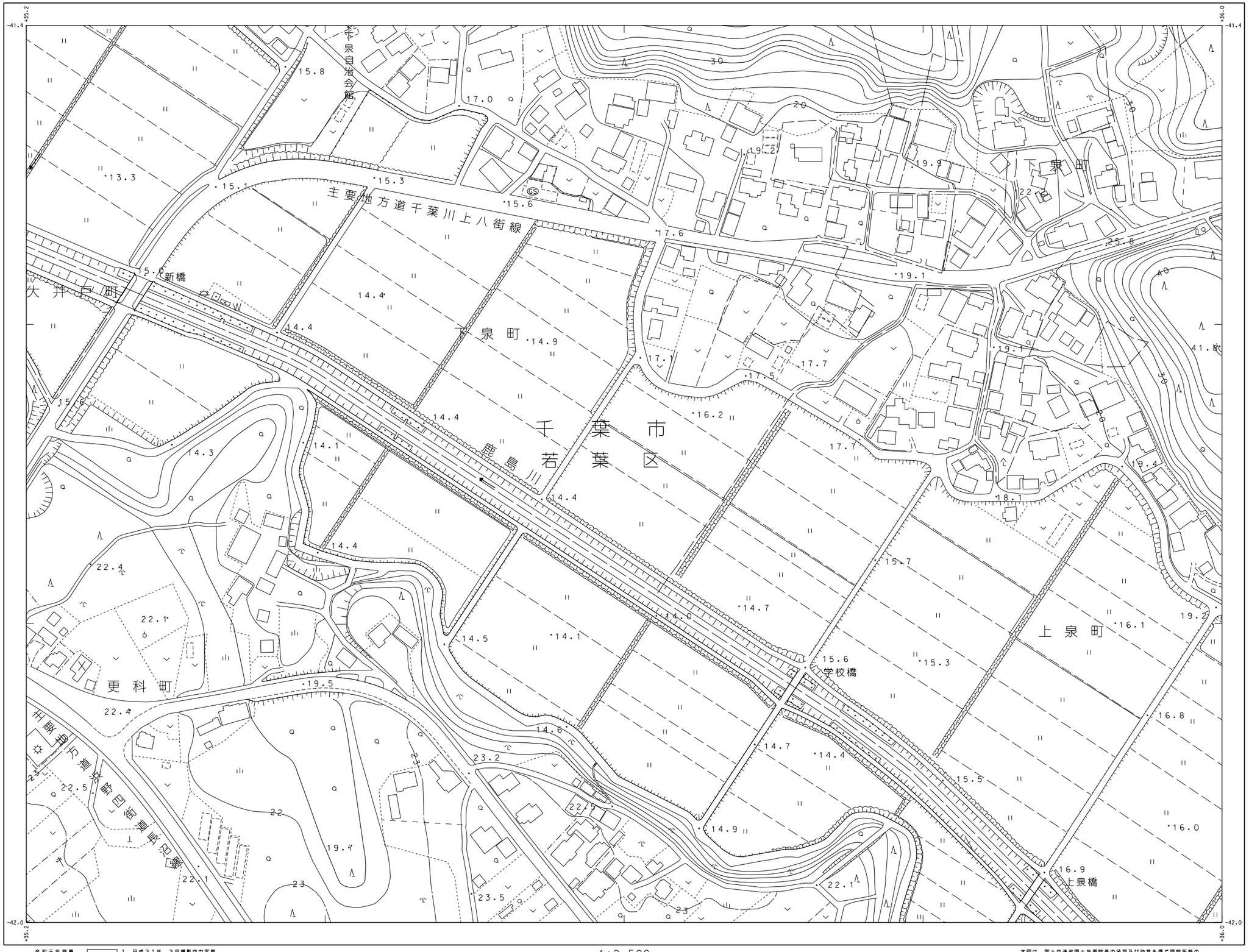

（18－25）

16-23	16-24	16-25	16-26	16-27
17-23	17-24	17-25 千葉市	17-26	17-27
18-23	18-24		18-26	18-27
19-23	19-24	19-25	19-26	19-27
20-23	20-24	20-25	20-26	20-27

記号



座標系は平成１４年国土交通省第９号の規定による第Ⅸ系座標系
投影は横メルカトル図法
図郭に表示してある座標値はキロメートル単位
高さの基準は東京湾の平均海面
等高線の間隔は２メートル
平面直角座標値は、世界測地系（測地成果２０１１）による

令和元年測量
1．平成３１年　３月撮影空中写真
2．令和　元年　６月現地調査

1:2,500
0　50　100　200　300　400　500m

本図は、国土交通省国土地理院長の承認及び助言を得て同院所管の測量標及び測量成果を使用して得た、（承認番号）平３０関公第７１７号の１：２，５００地形図を編集したものである。

千　葉　市

G－10

アジア航測株式会社調整

1:2,500
（18－26）

千葉市都市図

令和二年　三月調整

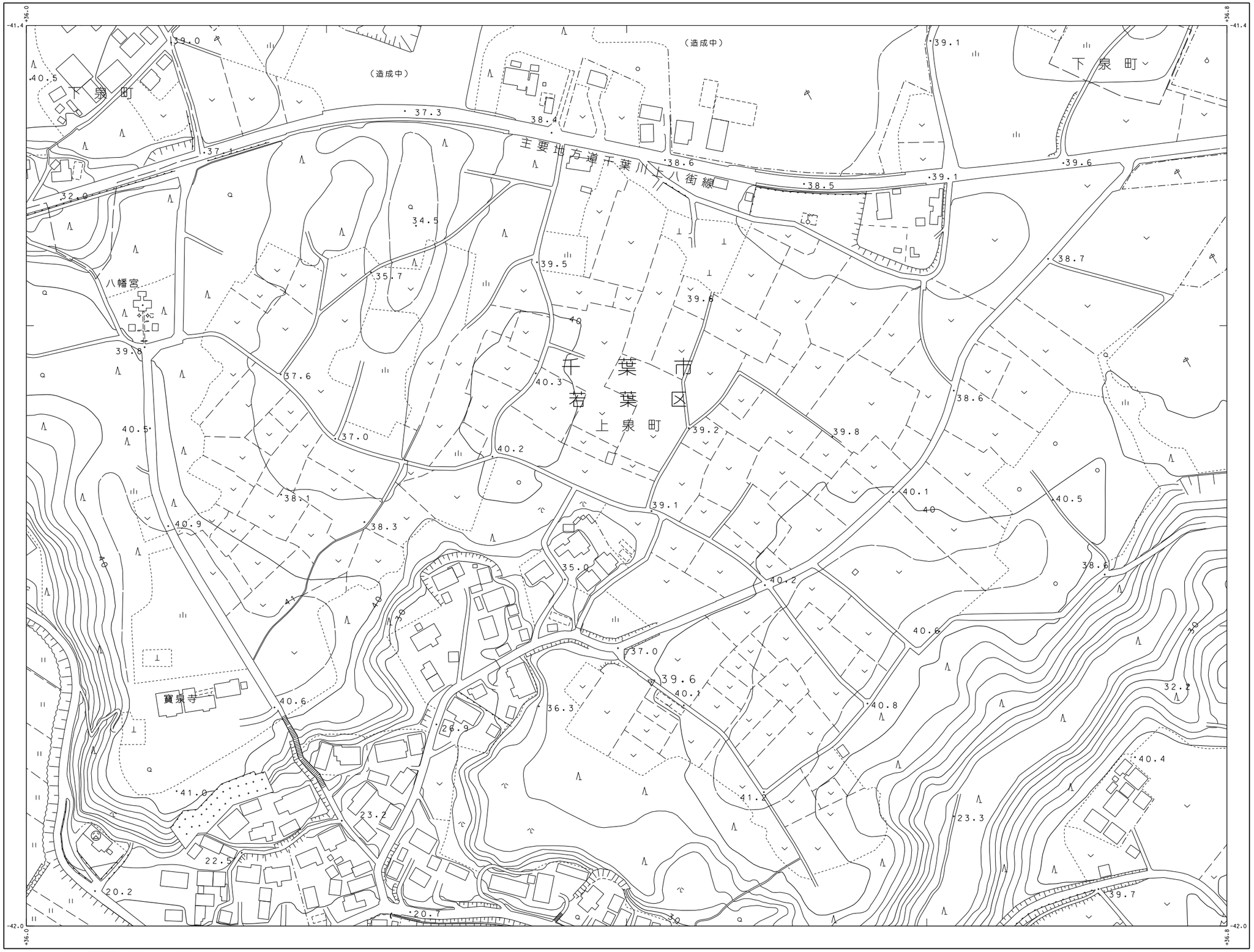

アジア航測株式会社調整

令和元年測量

1．平成３１年　３月撮影空中写真
2．令和　元年　６月現地調査

0　50　100　200　300　400　500m　1:2,500

本図は、国土交通省国土地理院長の承認及び助言を得て同院所管の測量標及び測量成果を使用して得た、（承認番号）平３０関公第７１７号の１：２，５００地形図を編集したものである。

座標系は平成１４年国土交通省第９号の規定による第Ⅸ系座標系
投影は横メルカトル図法
図郭に表示してある座標値はキロメートル単位
高さの基準は東京湾の平均海面
等高線の間隔は２メートル
平面直角座標値は、世界測地系（測地成果２０１１）による

千葉市

G－11

1:2,500
（18－27）

千　葉　市　都　市　図

令和二年　三月調整

令和元年測量

1．平成３１年　３月撮影空中写真
2．令和　元年　６月現地調査

0　50　100　200　300　400　500m　1:2,500

本図は、国土交通省国土地理院長の承認及び助言を得て同院所管の測量標及び測量成果を使用して得た、（承認番号）平３０関公第７１７号の１：２，５００地形図を編集したものである。

千　葉　市

アジア航測株式会社調整

（18－27）

16-25	16-26	16-27		
17-25	17-26	17-27 千葉市	17-28	17-29
18-25	18-26		18-28	18-29
19-25	19-26	19-27	19-28	19-29
20-25	20-26	20-27	20-28	20-29

記　号



座標系は平成１４年国土交通省第９号の規定による第Ⅸ系座標系
投影は横メルカトル図法
図郭に表示してある座標値はキロメートル単位
高さの基準は東京湾の平均海面
等高線の間隔は２メートル
平面直角座標値は、世界測地系（測地成果２０１１）による

G－11

1:2,500
（18－28）

千 葉 市 都 市 図

令和二年 三月調整

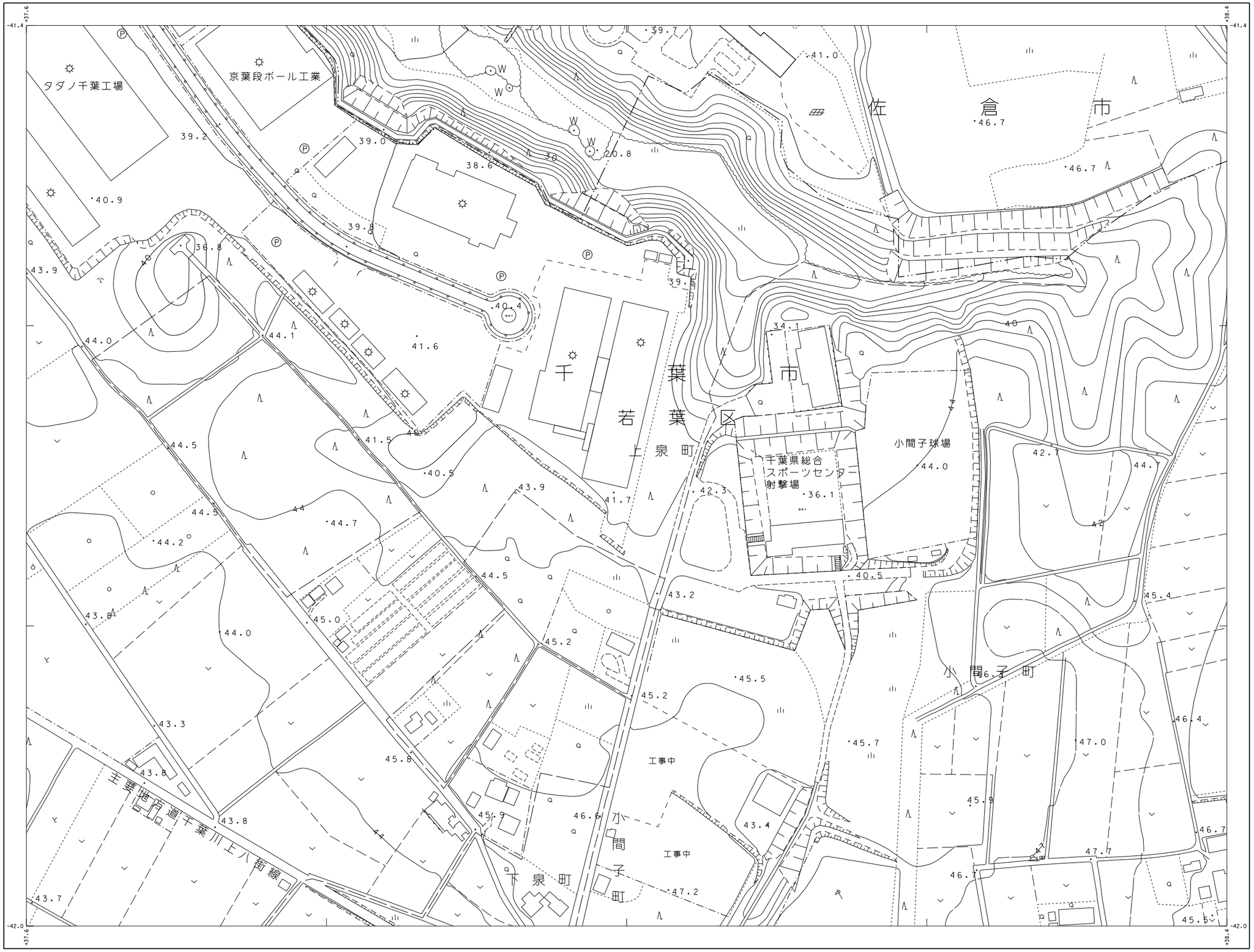

（18－28）

16-26	16-27			
17-26	17-27	17-28 千葉市	17-29	17-30
18-26	18-27		18-29	18-30
19-26	19-27	19-28	19-29	19-30
20-26	20-27	20-28	20-29	20-30

記号



アジア航測株式会社調整

令和元年測量
1．平成３１年 ３月撮影空中写真
2．令和 元年 ６月現地調査

1:2,500
0 50 100 200 300 400 500m

本図は、国土交通省国土地理院長の承認及び助言を得て同院所管の測量標及び測量成果を使用して得た、（承認番号）平３０関公第７１７号の１：２，５００地形図を編集したものである。

千 葉 市

G-11, G-12

座標系は平成１４年国土交通省第９号の規定による第Ⅸ系座標系
投影は横メルカトル図法
図郭に表示してある座標値はキロメートル単位
高さの基準は東京湾の平均海面
等高線の間隔は２メートル
平面直角座標値は、世界測地系（測地成果２０１１）による

1:2,500
（18－29）

千　葉　市　都　市　図

令和二年　三月調整

アジア航測株式会社調整

令和元年測量
1．平成３１年　３月撮影空中写真
2．令和　元年　６月現地調査

1:2,500
0　50　100　200　300　400　500m

本図は、国土交通省国土地理院長の承認及び助言を得て同院所管の測量標及び測量成果を使用して得た、（承認番号）平３０関公第７１７号の１：２，５００地形図を編集したものである。

千　葉　市

（18－29）

16-27				
17-27	17-28	17-29 千葉市	17-30	
18-27	18-28		18-30	
19-27	19-28	19-29	19-30	
20-27	20-28	20-29	20-30	

記号



座標系は平成１４年国土交通省第９号の規定による第Ⅸ系座標系
投影は横メルカトル図法
図郭に表示してある座標値はキロメートル単位
高さの基準は東京湾の平均海面
等高線の間隔は２メートル
平面直角座標値は、世界測地系（測地成果２０１１）による

G－１２

1:2,500
(18－30)

千葉市都市図

令和二年　三月調整

アジア航測株式会社調整



(18－30)

17-28	17-29	17-30 千葉市		
18-28	18-29			
19-28	19-29	19-30		
20-28	20-29	20-30		

記　号

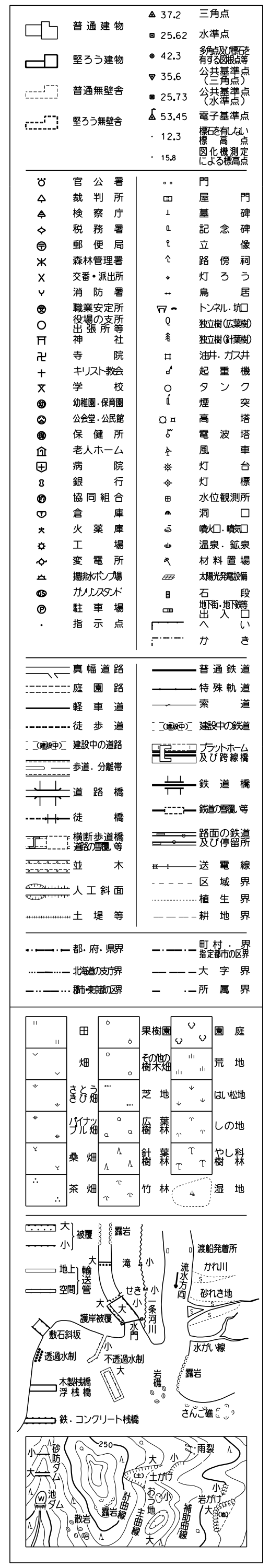

座標系は平成１４年国土交通省第９号の規定による第IX系座標系
投影は横メルカトル図法
図郭に表示してある座標値はキロメートル単位
高さの基準は東京湾の平均海面
等高線の間隔は２メートル
平面直角座標値は、世界測地系（測地成果２０１１）による

令和元年測量

1．平成３１年　３月撮影空中写真
2．令和　元年　６月現地調査

1:2,500

0　50　100　200　300　400　500m

本図は、国土交通省国土地理院長の承認及び助言を得て同院所管の測量標及び測量成果を使用して得た、（承認番号）平３０関公第７１７号の１：２，５００地形図を編集したものである。

千　葉　市

G－12