

令和二年 三月調整



八千代市

アジア航測株式会社調整

(2-11)

		千葉市	1-12
		2-12	2-13
	3-11	3-12	3-13
4-10	4-11	4-12	4-13

記号

▲ 37.2 三角点	● 25.62 水準点	● 42.3 特別測量点	▽ 35.6 (三角点)	● 25.73 分注地点 (水準点)
▲ 53.45 電子水準点	△ 12.3 固定測量点	● 15.8 固定測量点	● 15.8 固定測量点	● 15.8 固定測量点

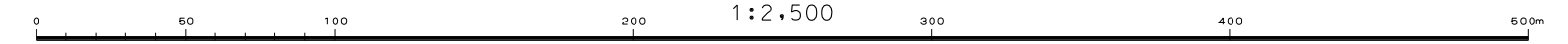
官公署	裁判所	警察署	消防署	児童福祉施設	図書館	公園
● 10.0 公園	● 10.0 公園	● 10.0 公園	● 10.0 公園	● 10.0 公園	● 10.0 公園	● 10.0 公園

普通道路	特設道路	普通鉄道	特別鉄道
普通歩道	普通歩道	普通歩道	普通歩道
普通歩道	普通歩道	普通歩道	普通歩道

田	畑	雑草地	水田	池沼
田	畑	雑草地	水田	池沼

座標系は平成14年国土交通省第9号の規定による東京区座標系
 投影は横メルカトル図法
 図面に表示してある座標値はキロメートル単位
 高さの基準は東京湾の平均海面
 等高線の間隔は2メートル
 平面直角座標値は、世界測地系(測地成果2011)による

1. 平成31年 3月撮影空中写真
 2. 令和元年 6月現地調査



本図は、国土交通省国土地理院長の承認及び助言を得て同院所管の測量標及び測量成果を使用して得た。(承認番号)平30開公第717号の1:2,500地形図を編纂したものである。
 千葉市

1:2,500
(2-12)

千葉市都市図

令和二年 三月調整



(2-12)

	1-12 千葉市	2-13	
2-11		3-12	3-13
3-11	3-12	4-12	4-13
4-10	4-11	4-12	4-14

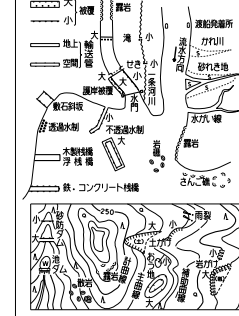
記号

△	37.2	三角点	●	25.62	水準点
□	42.3	特殊高標点	▽	35.6	特殊高標点(三角点)
○	25.73	水準点(水準点)	▲	53.45	電子水準点
○	12.3	電子水準点	○	15.8	電子水準点

▽	官公署	◎	門
△	裁判所	⊠	門
▲	検察庁	⊠	扉
◇	税務署	⊠	記号
○	郵便局	⊠	立像
✳	森林管理署	⊠	話筒
X	交番・派出所	⊠	灯ろう
▽	消防署	⊠	鳥居
○	職業安定所	⊠	トイレ
○	労働安全衛生所	⊠	社員番号
▽	出張所等	⊠	社員番号
▽	学校	⊠	ゴルフ
○	幼稚園	⊠	公園
○	公設・私設	⊠	遊歩道
○	保健所	⊠	電灯塔
○	老人ホーム	⊠	電線塔
⊠	診療所	⊠	電線塔
⊠	銀行	⊠	電線塔
⊠	協同組合	⊠	水位観測所
⊠	倉庫	⊠	河川
⊠	工場	⊠	地区界
⊠	家電所	⊠	境界
⊠	消防ポンプ	⊠	境界
⊠	駐在所	⊠	境界
⊠	指示点	⊠	境界

—	普通道路	—	普通鉄道
—	特種道路	—	特種鉄道
—	幹線道路	—	索道
—	徒歩道	—	索道
—	歩道	—	索道
—	歩道の踏切	—	索道
—	歩道の踏切	—	索道
—	歩道の踏切	—	索道
—	歩道の踏切	—	索道

—	町界	—	町界
—	町界	—	町界
—	町界	—	町界
—	町界	—	町界
—	町界	—	町界



座標系は平成14年国土交通省第9号の規定による第1次座標系
投影は横メルカトル図法
図面に表示してある数値はメートル単位
高さの数値は東京湾の平均海面
等高線の間隔は2メートル
平面直角座標値は、世界測地系(測地成果2011)による

アジア航測株式会社調整

令和元年測量 1.平成31年 3月撮影空中写真 2.令和元年 6月現地調査

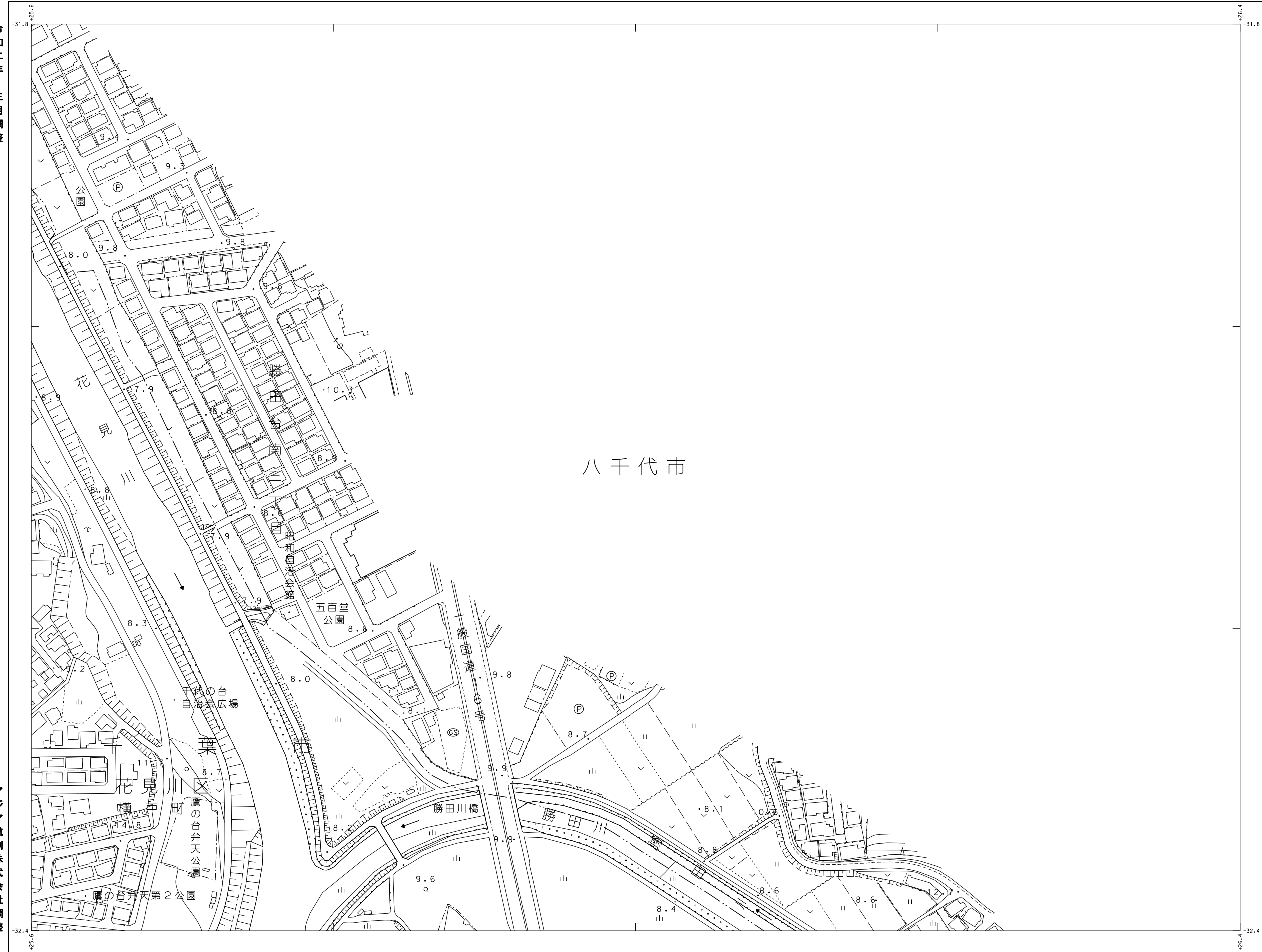
0 50 100 200 300 400 500m 1:2,500

本図は、国土交通省国土地理院長の承認及び助言を得て同院所管の測量標及び測量成果を使用して得た。(承認番号)平30測公第717号の1:2,500地形図を編集したものである。

1:2,500
(2-13)

千葉市都市図

令和二年 三月調整



(2-13)

		千葉市		
1-11	2-11	2-12	3-11	3-12
3-11	3-12	3-13	4-11	4-12
4-11	4-12	4-13	4-14	4-15

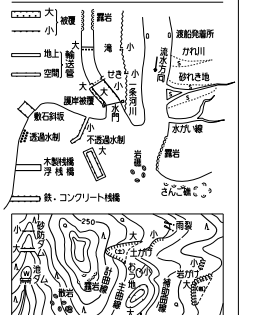
記号

普通建物	▲ 37.2 三角点
塀つ建物	■ 25.62 水準点
普通無壁倉	● 42.3 納税課徴金 納付印字機
塀つ無壁倉	▼ 35.6 分譲地 (三角点)
	■ 25.73 分譲地 (水準点)
	▲ 53.45 電子基準点
	● 12.3 電子基準点 補正点
	● 15.8 電子基準点 補正点

官公署	門 門
裁判所	庭 庭
検察庁	▲ 記念碑
税務署	▲ 立像
郵便局	▲ 燈台
森林管理署	▲ 燈台
交番・派出所	▲ 燈台
消防署	▲ 燈台
職業安定所	▽ トイレ、出口
役場の支所	▽ トイレ、出口
出張所等	▽ トイレ、出口
社 寺 院	▽ トイレ、出口
キリスト教会	▽ トイレ、出口
学 校	▽ トイレ、出口
幼稚園、保育園	▽ トイレ、出口
公会堂、公民館	▽ トイレ、出口
保健所	▽ トイレ、出口
老人ホーム	▽ トイレ、出口
印刷 業	▽ トイレ、出口
銀行	▽ トイレ、出口
協同組合	▽ トイレ、出口
倉庫	▽ トイレ、出口
火薬庫	▽ トイレ、出口
工場	▽ トイレ、出口
発電所	▽ トイレ、出口
燃料貯蔵場	▽ トイレ、出口
埋め立て地	▽ トイレ、出口
カルガク	▽ トイレ、出口
駐車場	▽ トイレ、出口
指示点	▽ トイレ、出口

普通鉄道	普通鉄道
特殊鉄道	特殊鉄道
常 道	常 道
歩道	歩道
自転車道	自転車道
多層、分層等	多層、分層等
道路橋	道路橋
鉄道橋	鉄道橋
橋脚の鉄道	橋脚の鉄道
渡り橋等	渡り橋等
送電線	送電線
区域界	区域界
植生界	植生界
耕地界	耕地界
町界	町界
大字界	大字界
所界	所界

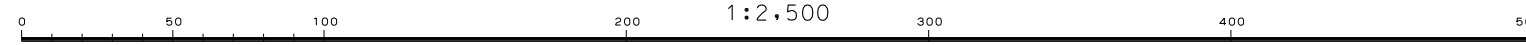
田	畑	雑草	草地	荒地
水田	畑	雑草	草地	荒地
水田	畑	雑草	草地	荒地
水田	畑	雑草	草地	荒地
水田	畑	雑草	草地	荒地



座標系は平成14年国土交通省第9号の規定による第Ⅱ系座標系
 投影は横メルカトル図法
 図面に表示してある座標値はメートル単位
 高さの基準は東京湾の平均海面
 等高線の間隔は2メートル
 平面直角座標値は、世界測地系(測地成果2011)による

アジア航測株式会社調整

令和元年測量
 1. 平成31年 3月撮影空中写真
 2. 令和元年 6月現地調査



1:2,500
 本図は、国土交通省国土地理院長の承認及び助言を得て同院所管の測量標及び測量成果を使用して得た。(承認番号)平30開公第717号の1:2,500地形図を編集したものである。

千葉市 A-5, A-6