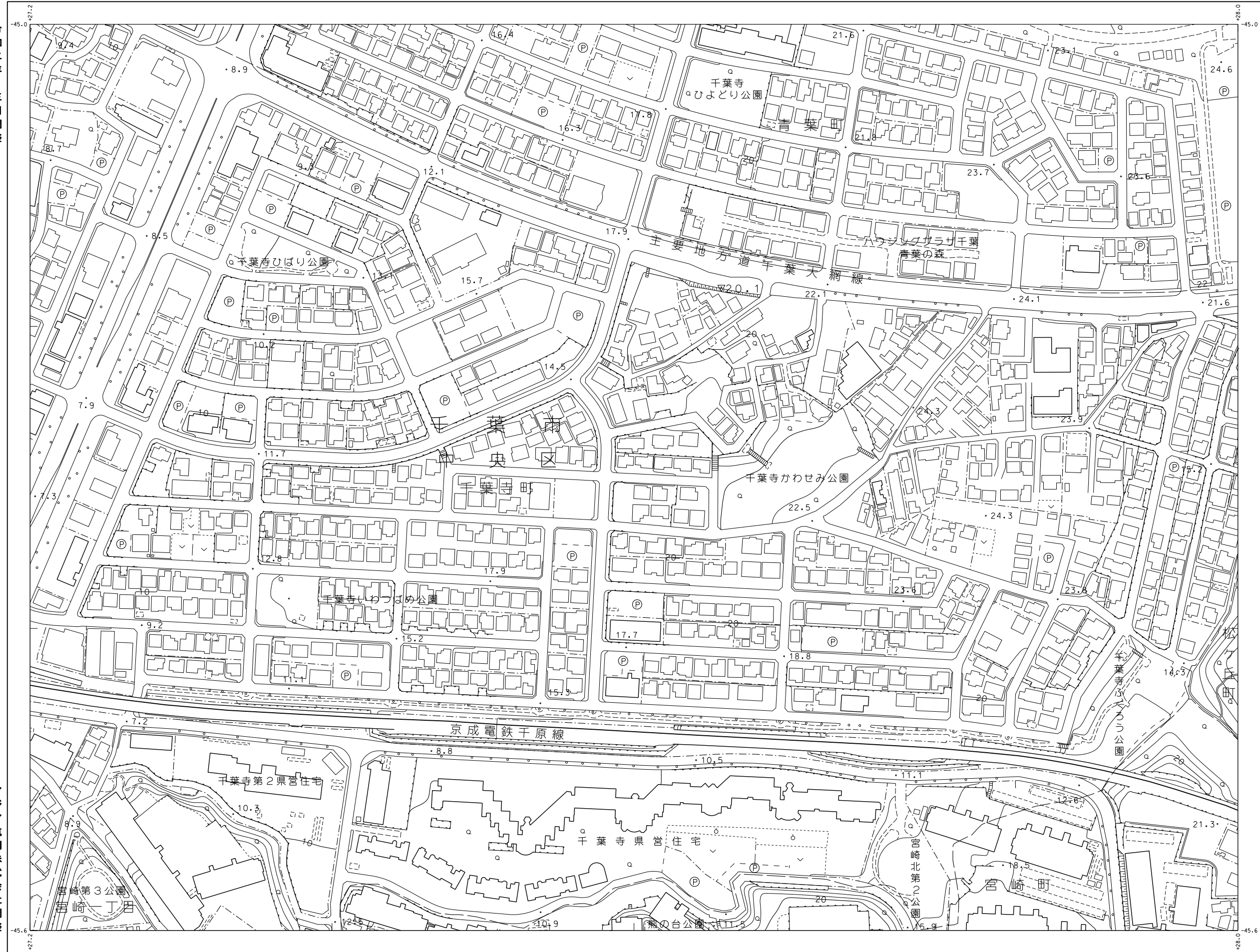


千葉市都市図

令和二年 三月調整

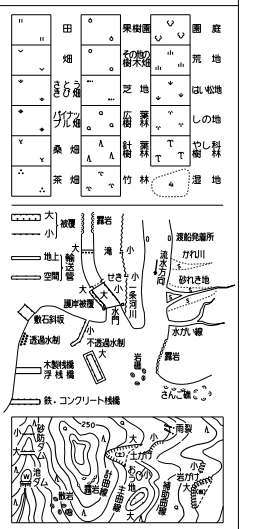


(24-15)

22-13	22-14	22-15	22-16	22-17
23-13	23-14	23-15	23-16	23-17
24-13	24-14	24-15	24-16	24-17
25-13	25-14	25-15	25-16	25-17
26-13	26-14	26-15	26-16	26-17

- 記号
- ▲ 37.2 三角点
 - 25.62 水準点
 - 42.3 納税課徴金徴収所
 - ▼ 35.6 納税課徴金徴収所(三角点)
 - 25.73 納税課徴金徴収所(水準点)
 - ▲ 53.45 電子署名点
 - 12.3 電子署名点
 - 15.8 電子署名点
- 官公署 ● 門 門
裁判所 ● 田 田
検察庁 ● 公 公
警察署 ● 立 立
郵便局 ● 燈 燈
森林管理署 ● 燈 燈
交番・派出所 ● 燈 燈
消防署 ● 燈 燈
警察派出所 ● トイレ、靴
児童館 ● 児童館
児童遊園地 ● 児童遊園地
児童センター ● 児童センター
学校 ● タウン
幼稚園 ● 幼稚園
公民館 ● 公民館
保健所 ● 保健所
老人ホーム ● 老人ホーム
福祉センター ● 福祉センター
協同組合 ● 協同組合
倉庫 ● 倉庫
火葬場 ● 火葬場
工場 ● 工場
家電所 ● 家電所
葬儀場 ● 葬儀場
駐車場 ● 駐車場
駐車場 ● 駐車場
指示点 ● 指示点

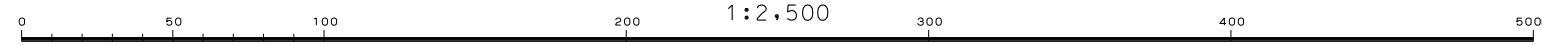
- 真幅道路 ● 真幅道路
特設軌道 ● 特設軌道
普通道路 ● 普通道路
歩道 ● 歩道
歩道橋 ● 歩道橋
歩道・分断等 ● 歩道・分断等
道路橋 ● 道路橋
橋脚等 ● 橋脚等
橋脚の経路 ● 橋脚の経路
橋脚の経路 ● 橋脚の経路
送電線 ● 送電線
区域界 ● 区域界
人工斜面 ● 人工斜面
土堤等 ● 土堤等
- 部・界 ● 部・界
町界 ● 町界
大字界 ● 大字界
所界 ● 所界



座標系は平成14年国土交通省第9号の規定による第Ⅱ系座標系
投影は横メルカトル図法
図面に示してある座標値はメートル単位
高さの基準は東京湾の平均海面
等高線の間隔は2メートル
平面直角座標値は、世界測地系(測地成果2011)による

アジア航測株式会社調整

令和元年測量
1. 平成31年 3月撮影空中写真
2. 令和元年 6月現地調査



本図は、国土交通省国土地理院長の承認及び助言を得て同院所管の測量標及び測量成果を使用して得た。(承認番号)平30測公第717号の1:2,500地形図を編集したものである。

