

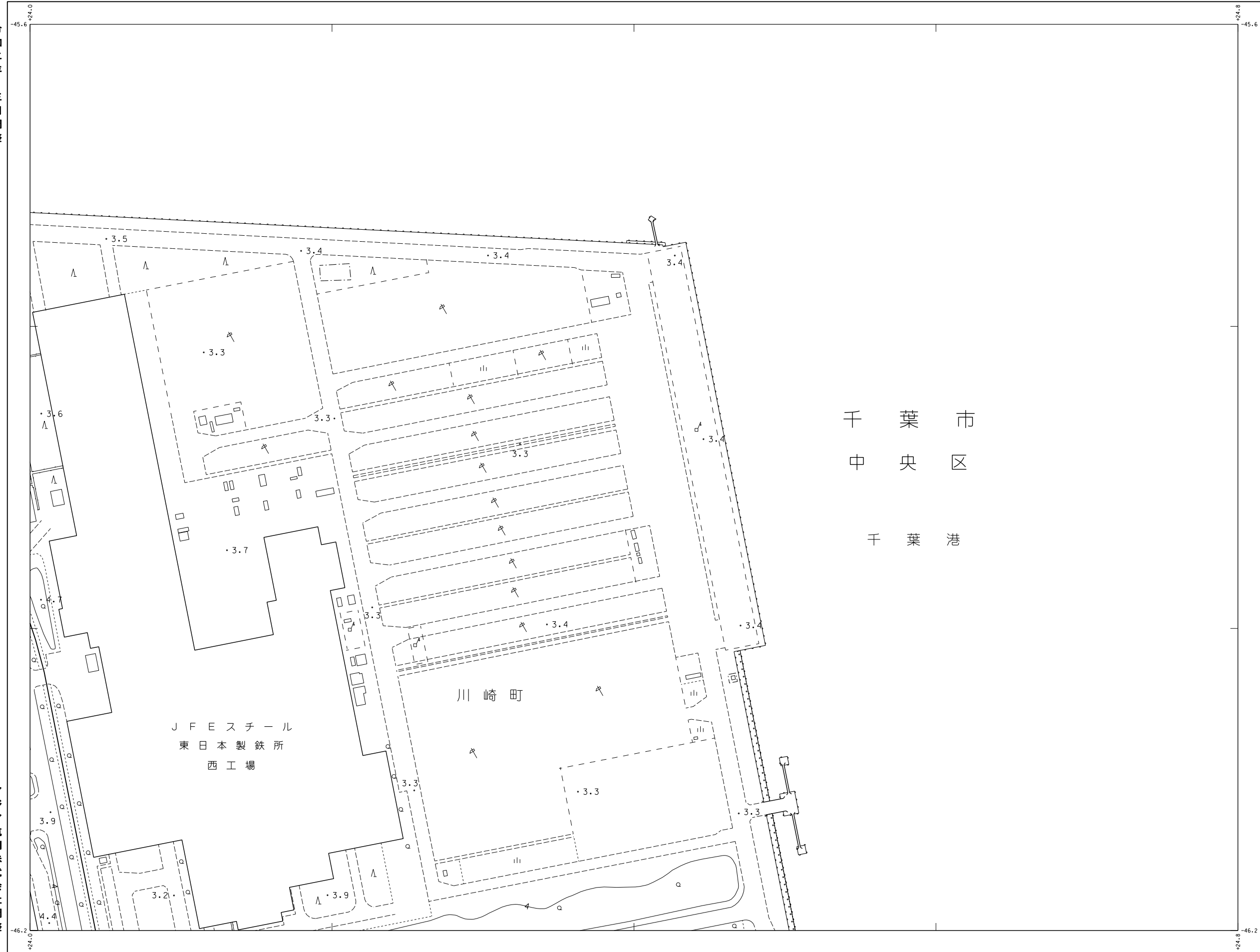




1:2,500  
(25-11)

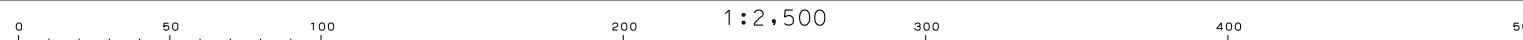
# 千葉市都市図

令和二年 三月調整



アジア航測株式会社調整

令和元年測量  
1. 平成31年 3月撮影空中写真  
2. 令和元年 6月現地調査



本図は、国土交通省国土地理院長の承認及び助言を得て同院所管の測量標及び測量成果を使用して得た、(承認番号)平30開公第717号の1:2,500地形図を編集したものである。

(25-11)

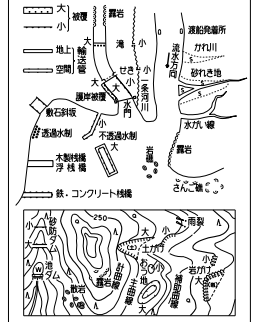
23-9	23-10	23-11	23-12	23-13
		24-11 千葉市	24-12	24-13
25-9	25-10	25-11	25-12	25-13
26-9	26-10	26-11	26-12	26-13
27-9	27-10	27-11	27-12	27-13

記号

普通建物	▲ 37.2 三角点	▽ 門	門
堅ろう建物	■ 25.62 水準点	△ 墓	墓
普通無壁倉	● 42.3 納税印	□ 碑	碑
堅ろう無壁倉	○ 35.6 (三角点)	△ 記念碑	△ 記念碑
	▽ 25.73 (水準点)	△ 立像	△ 立像
	▲ 53.45 電子基準点	△ 灯台	△ 灯台
	▽ 12.3 電子基準点	△ 灯台	△ 灯台
	▽ 15.8 電子基準点	△ 灯台	△ 灯台

真幅道路	普通鉄道
庭園路	特殊軌道
軽便道	索道
徒歩道	ケーブルカー
多歩・分断等	モノレール
道路橋	橋脚等
歩道橋	橋脚等
送電線	送電線
人工斜面	区域界
土堤等	耕地界
町界	町界
大字界	大字界
所屬界	所屬界

田	畑	雑草	荒地
水田	畑	雑草	荒地
水田	畑	雑草	荒地
水田	畑	雑草	荒地
水田	畑	雑草	荒地



座標系は平成14年国土交通省第9号の規定による第Ⅱ系座標系  
投影は横メルカトル図法  
図面に表示してある座標値はメートル単位  
高さの基準は東京湾の平均海面  
等高線の間隔は2メートル  
平面直角座標値は、世界測地系(測地成果2011)による





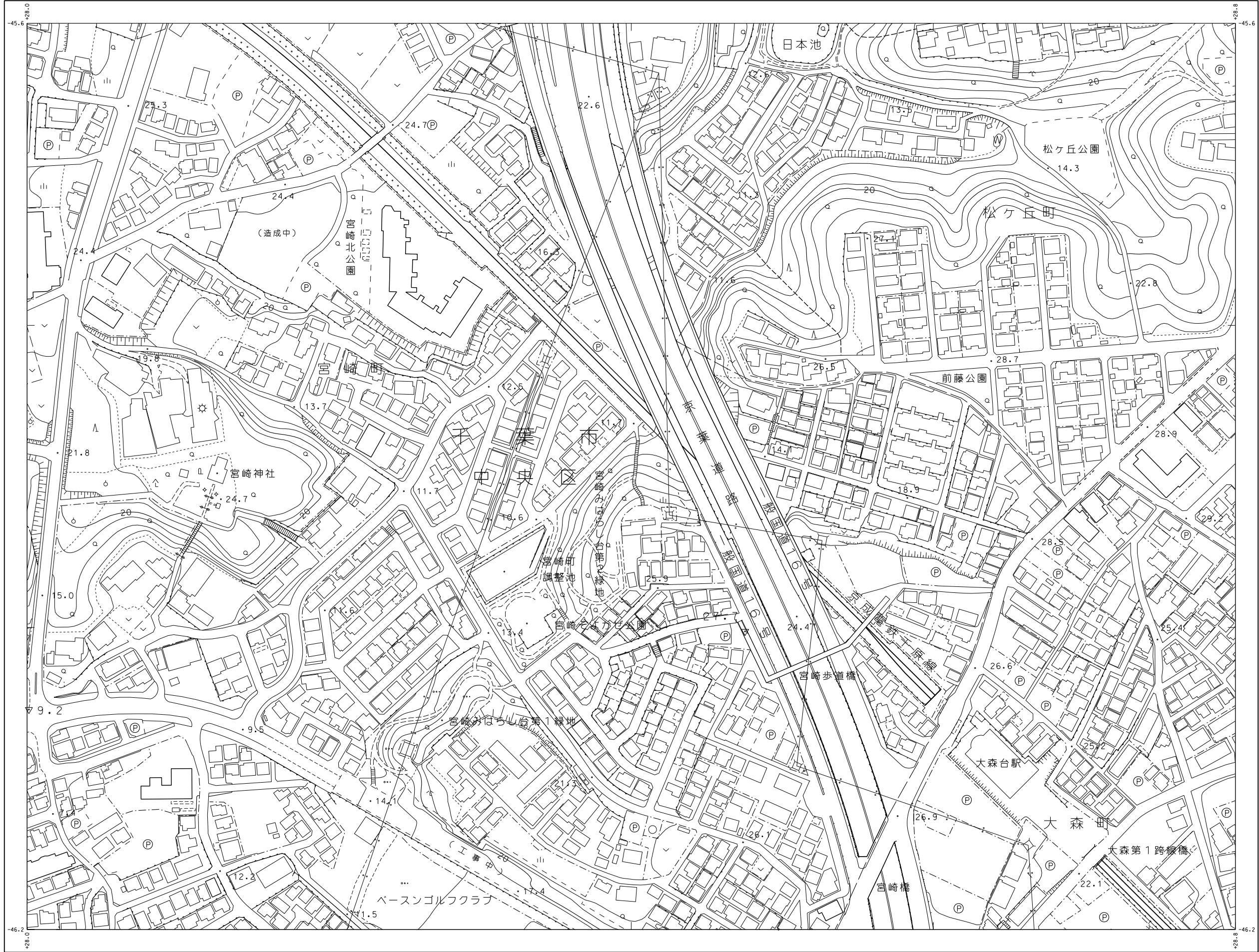




1:2,500  
(25-16)

# 千葉市都市図

令和二年 三月調整

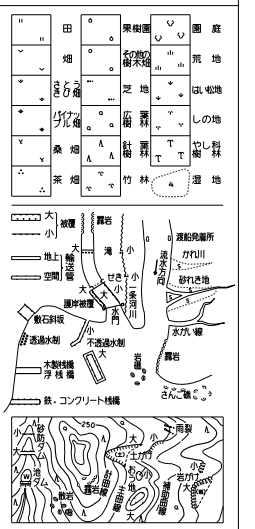


(25-16)

23-14	23-15	23-16	23-17	23-18
24-14	24-15	24-16 千葉市	24-17	24-18
25-14	25-15	25-16	25-17	25-18
26-14	26-15	26-16	26-17	26-18
27-14	27-15	27-16	27-17	27-18

- 記号
- △ 37.2 三角点
  - 25.62 水準点
  - 42.3 納税所 (納税係)
  - ▽ 35.6 納税所 (三角点)
  - 25.73 納税所 (水準点)
  - ▲ 53.45 電子水準点
  - 12.3 電子水準点
  - 15.8 電子水準点
- 官公署 △ 門 門  
 裁判所 △ 庭 庭  
 検察庁 △ 庫 庫  
 税務署 △ 記 記  
 郵便局 △ 立 立  
 森林管理署 △ 話 話  
 交番・派出所 △ 灯 灯  
 消防署 △ 角 角  
 警察派出所 △ トイレ 口  
 選挙事務所 △ 投票区画  
 出張所 △ 駐留区画  
 PT 寺 院 △ 地所 地所  
 学校 △ 起 起  
 幼稚園 △ タンク  
 公民館 △ 庫 庫  
 保健所 △ 高 高  
 老人ホーム △ 電 電  
 印 行 △ 台 台  
 銀行 △ 燈 燈  
 協同組合 △ 水 水  
 倉庫 △ 庫 庫  
 火薬庫 △ 庫 庫  
 工場 △ 庫 庫  
 発電所 △ 庫 庫  
 燃料集積場 △ 庫 庫  
 埋立地 △ 庫 庫  
 カラオケ △ 庫 庫  
 駐車場 △ 庫 庫  
 指示点 △ 庫 庫
- 普通道路 普通道路  
 特設道路 特設道路  
 幹線道路 幹線道路  
 支線道路 支線道路  
 歩道 歩道  
 多層分離等 多層分離等  
 道 道  
 歩道橋 歩道橋  
 踏切 踏切  
 橋梁 橋梁  
 橋脚 橋脚  
 堤防 堤防  
 送電線 送電線  
 区域界 区域界  
 境界 境界  
 境界 境界  
 境界 境界  
 境界 境界
- 町界 町界  
 大字界 大字界  
 所界 所界

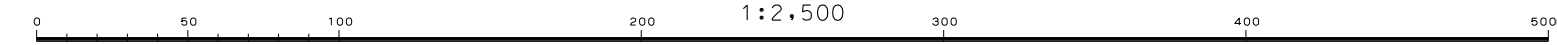
- 田 田  
 畑 畑  
 雑草地 雑草地  
 空地 空地  
 緑地 緑地  
 森林 森林  
 樹木 樹木
- 大 大  
 小 小  
 地 地  
 空 空  
 緑 緑  
 森 森  
 茶 茶  
 竹 竹
- 大 大  
 小 小  
 地 地  
 空 空  
 緑 緑  
 森 森  
 茶 茶  
 竹 竹
- 大 大  
 小 小  
 地 地  
 空 空  
 緑 緑  
 森 森  
 茶 茶  
 竹 竹



座標系は平成14年国土交通省第9号の規定による第Ⅱ系座標系  
 投影は横メルカトル図法  
 図面に表示してある座標値はメートル単位  
 高さの基準は東京湾の平均海面  
 等高線の間隔は2メートル  
 平面直角座標値は、世界測地系(測地系2011)による

アジア航測株式会社調整

令和元年測量  
 1. 平成31年 3月撮影空中写真  
 2. 令和元年 6月現地調査



本図は、国土交通省国土地理院長の承認及び助言を得て同院所管の測量標及び測量成果を使用し得た。(承認番号)平30測公第717号の1:2,500地形図を編集したものである。

































