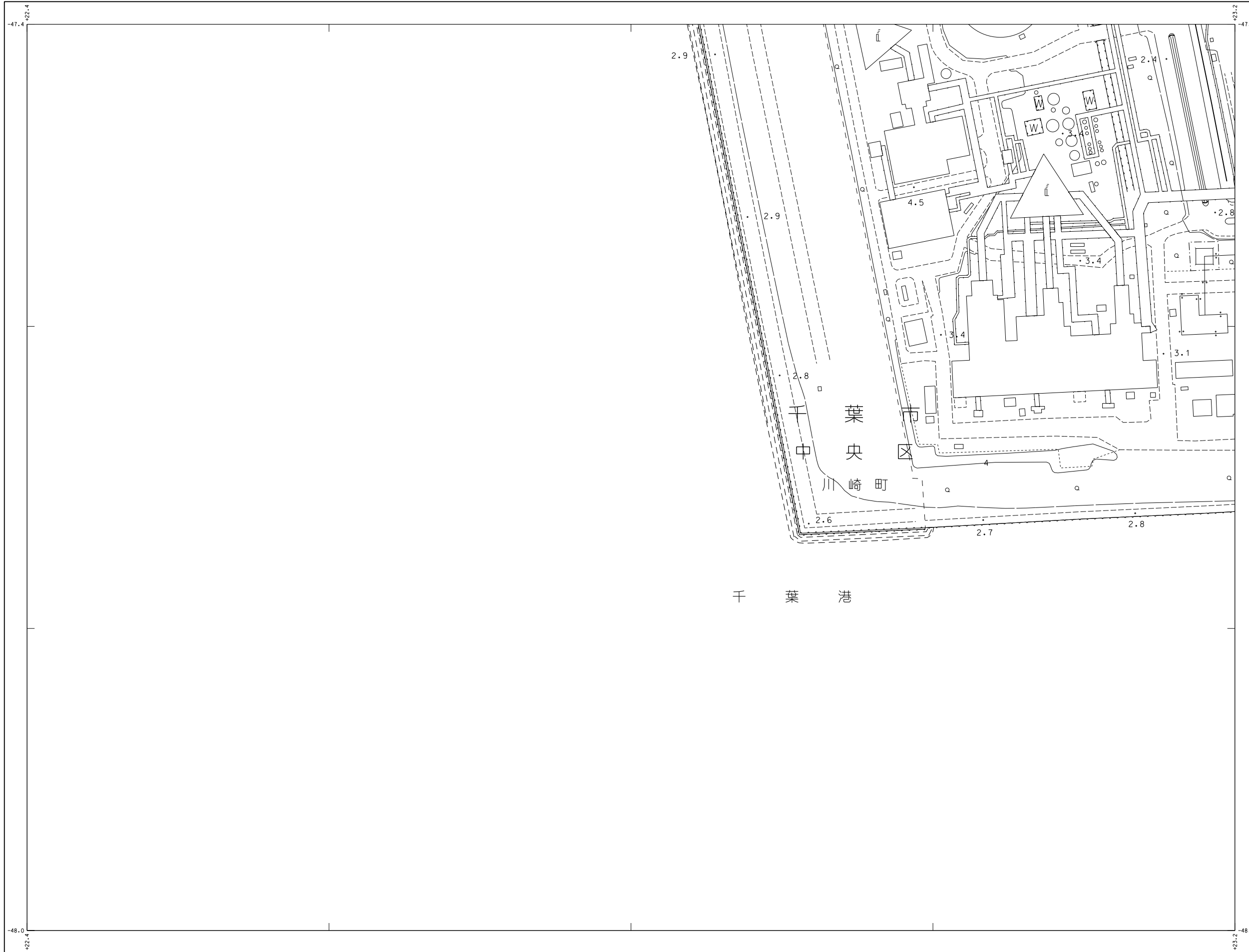


1:2,500
(28-9)

千葉市都市図

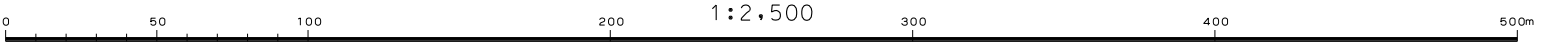
令和二年 三月調整



千葉港

アジア航測株式会社調整

令和元年測量
1. 平成31年 3月撮影空中写真
2. 令和元年 6月現地調査



本図は、国土交通省国土地理院長の承認及び助言を得て同院所管の測量標及び測量成果を使用して得た、(承認番号)平30測公第717号の1:2,500地形図を編集したものである。
座標系は平成14年国土交通省第9号の規定による第Ⅱ系座標系
投影は横メルカトル図法
図面に表示してある座標値はメートル単位
高さの基準は東京湾の平均海面
等高線の間隔は2メートル
平面直角座標値は、世界測地系(測地成果2011)による

(28-9)

	26-9	26-10	26-11
	27-9 千葉市	27-10	27-11
		28-10	28-11
		29-10	29-11
		30-10	30-11

記号

△	37.2	三角点	△	37.2	三角点
■	25.62	水準点	□	門	門
●	42.3	特殊三角点	+	墓	墓
▽	35.6	(三角点)	△	記念碑	記念碑
●	25.73	分譲地(水原点)	+	立像	立像
▲	53.45	電子基準点	+	路傍祠	路傍祠
△	12.3	電子基準点	+	灯台	灯台
△	15.8	電子基準点	-	鳥居	鳥居
			▽	トノリ口	トノリ口
▽			▽	石	石
○			○	社屋(石)	社屋(石)
▽			▽	社屋(木)	社屋(木)
+			+	起龍橋	起龍橋
X			X	塔ノキ	塔ノキ
X			X	タノク	タノク
○			○	煙突	煙突
○			○	高塔	高塔
○			○	電波塔	電波塔
○			○	風車	風車
○			○	灯台	灯台
○			○	燈台	燈台
○			○	水位観測所	水位観測所
○			○	洞	洞
○			○	物口・物口	物口・物口
○			○	温泉・温泉	温泉・温泉
○			○	材料置場	材料置場
○			○	肥料置場	肥料置場
○			○	石	石
○			○	石	石
○			○	出入口	出入口
○			○	カ	カ

——	普通鉄道	——	普通鉄道
——	特殊鉄道	——	普通道
——	鉄道	——	普通道
——	歩道	——	歩道
——	歩道	——	歩道
——	歩道	——	歩道
——	歩道	——	歩道
——	歩道	——	歩道
——	歩道	——	歩道
——	歩道	——	歩道
——	歩道	——	歩道

——	田	——	田
——	畑	——	畑
——	畑	——	畑
——	畑	——	畑
——	畑	——	畑
——	畑	——	畑
——	畑	——	畑
——	畑	——	畑
——	畑	——	畑

——	大橋	——	大橋
——	小橋	——	小橋
——	橋	——	橋
——	橋	——	橋
——	橋	——	橋
——	橋	——	橋
——	橋	——	橋
——	橋	——	橋
——	橋	——	橋

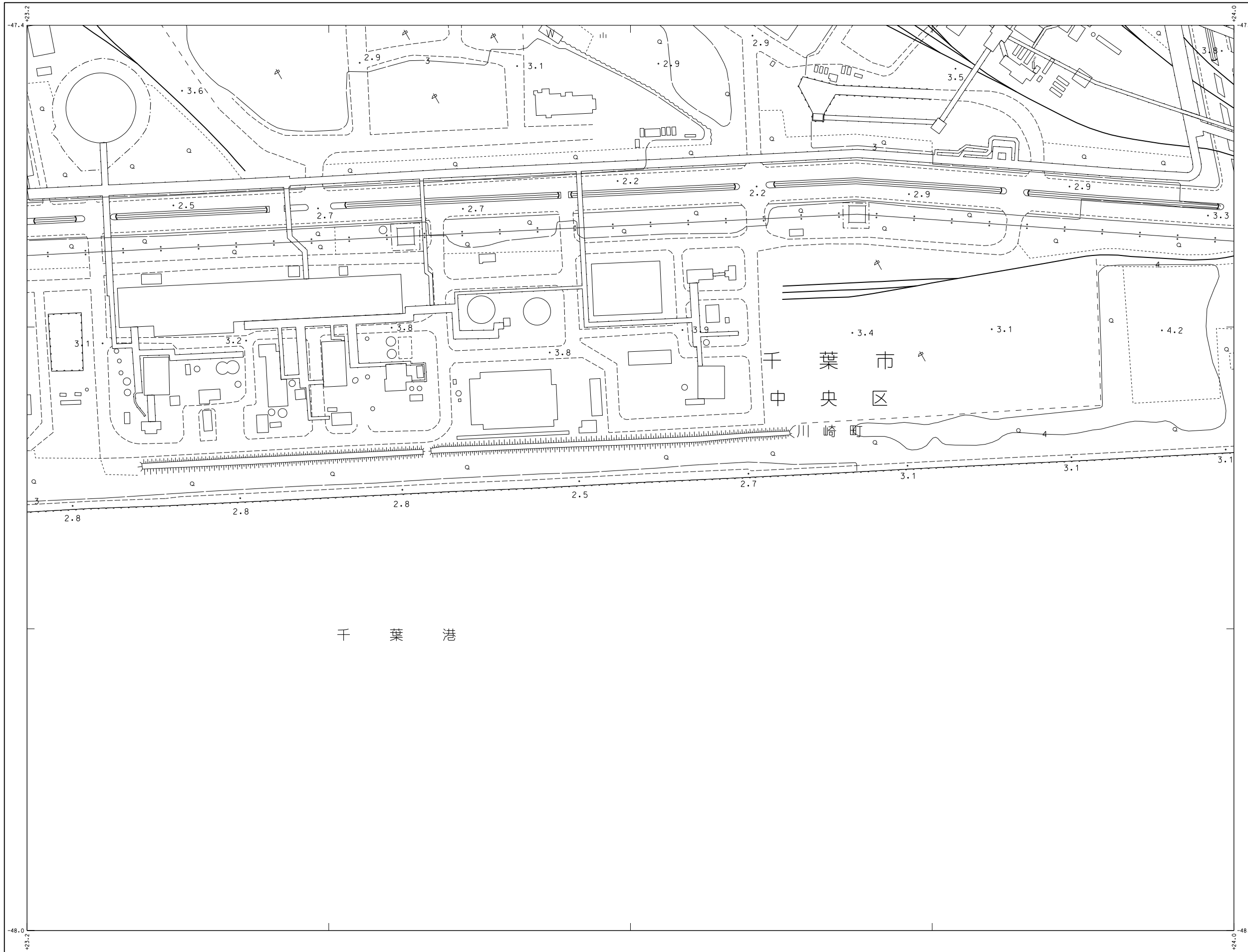


座標系は平成14年国土交通省第9号の規定による第Ⅱ系座標系
投影は横メルカトル図法
図面に表示してある座標値はメートル単位
高さの基準は東京湾の平均海面
等高線の間隔は2メートル
平面直角座標値は、世界測地系(測地成果2011)による

1:2,500
(28-10)

千葉市都市図

令和二年 三月調整



(28-10)

26-9	26-10	26-11	26-12
	27-9	27-10 千葉市	27-11 27-12
	28-9	28-11	28-12
	29-9	29-11	29-12
	30-9	30-11	30-12

記号

- | | | | |
|--|-------|---------|-------|
| | 普通建物 | △ 37.2 | 三角点 |
| | 建物の建物 | ● 25.62 | 水準点 |
| | 普通建物 | ○ 42.3 | 納税所等 |
| | 普通建物 | ▽ 35.6 | 公共施設 |
| | 普通建物 | ■ 25.73 | (三角点) |
| | 普通建物 | | (水準点) |
| | 普通建物 | ▲ 53.45 | 電子基準点 |
| | 普通建物 | ● 12.3 | 電子基準点 |
| | 普通建物 | ○ 15.8 | 電子基準点 |

- | | | |
|--------|-------|-------|
| 官公署 | 門 | 門 |
| 裁判所 | 庭園 | 庭園 |
| 診療所 | 碑 | 碑 |
| 事務所 | 記念碑 | 記念碑 |
| 郵便局 | 立像 | 立像 |
| 森林管理署 | 話筒 | 話筒 |
| 交番・派出所 | 灯台 | 灯台 |
| 消防署 | 鳥居 | 鳥居 |
| 職業安定所 | トドレノコ | トドレノコ |
| 投票の事務所 | 投票用紙 | 投票用紙 |
| 出張所 | 社屋 | 社屋 |
| 学校 | 学校 | 学校 |
| 学舎 | 学校 | 学校 |
| 公園 | 公園 | 公園 |
| 公園・市民館 | 公園 | 公園 |
| 保健所 | 保健所 | 保健所 |
| 老人ホーム | 老人ホーム | 老人ホーム |
| 印刷 | 印刷 | 印刷 |
| 協同組合 | 協同組合 | 協同組合 |
| 倉庫 | 倉庫 | 倉庫 |
| 火薬庫 | 火薬庫 | 火薬庫 |
| 工場 | 工場 | 工場 |
| 変電所 | 変電所 | 変電所 |
| 無線局 | 無線局 | 無線局 |
| 放送局 | 放送局 | 放送局 |
| 指示点 | 指示点 | 指示点 |

- | | | | |
|--|------|--|------|
| | 普通道路 | | 普通道路 |
| | 特別道路 | | 特別道路 |
| | 道路 | | 道路 |
| | 道路 | | 道路 |
| | 道路 | | 道路 |
| | 道路 | | 道路 |
| | 道路 | | 道路 |
| | 道路 | | 道路 |
| | 道路 | | 道路 |

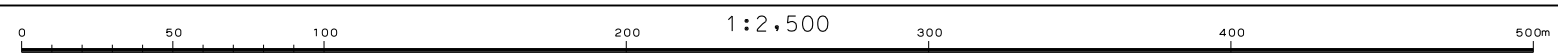
- | | | | |
|--|----|--|----|
| | 道路 | | 道路 |
| | 道路 | | 道路 |
| | 道路 | | 道路 |
| | 道路 | | 道路 |
| | 道路 | | 道路 |
| | 道路 | | 道路 |

- | | | | |
|--|----|--|----|
| | 道路 | | 道路 |
| | 道路 | | 道路 |
| | 道路 | | 道路 |
| | 道路 | | 道路 |
| | 道路 | | 道路 |

座標系は平成14年国土交通省第9号の規定による第Ⅱ系座標系
投影は横メルカトル図法
図面に表示してある数値はメートル単位
高さの数値は東京湾の平均海面
等高線の間隔は2メートル
平面直角座標は、世界測地系(測地成果2011)による

アジア航測株式会社調整

令和元年測量
 1. 平成31年 3月撮影空中写真
 2. 令和元年 6月現地調査

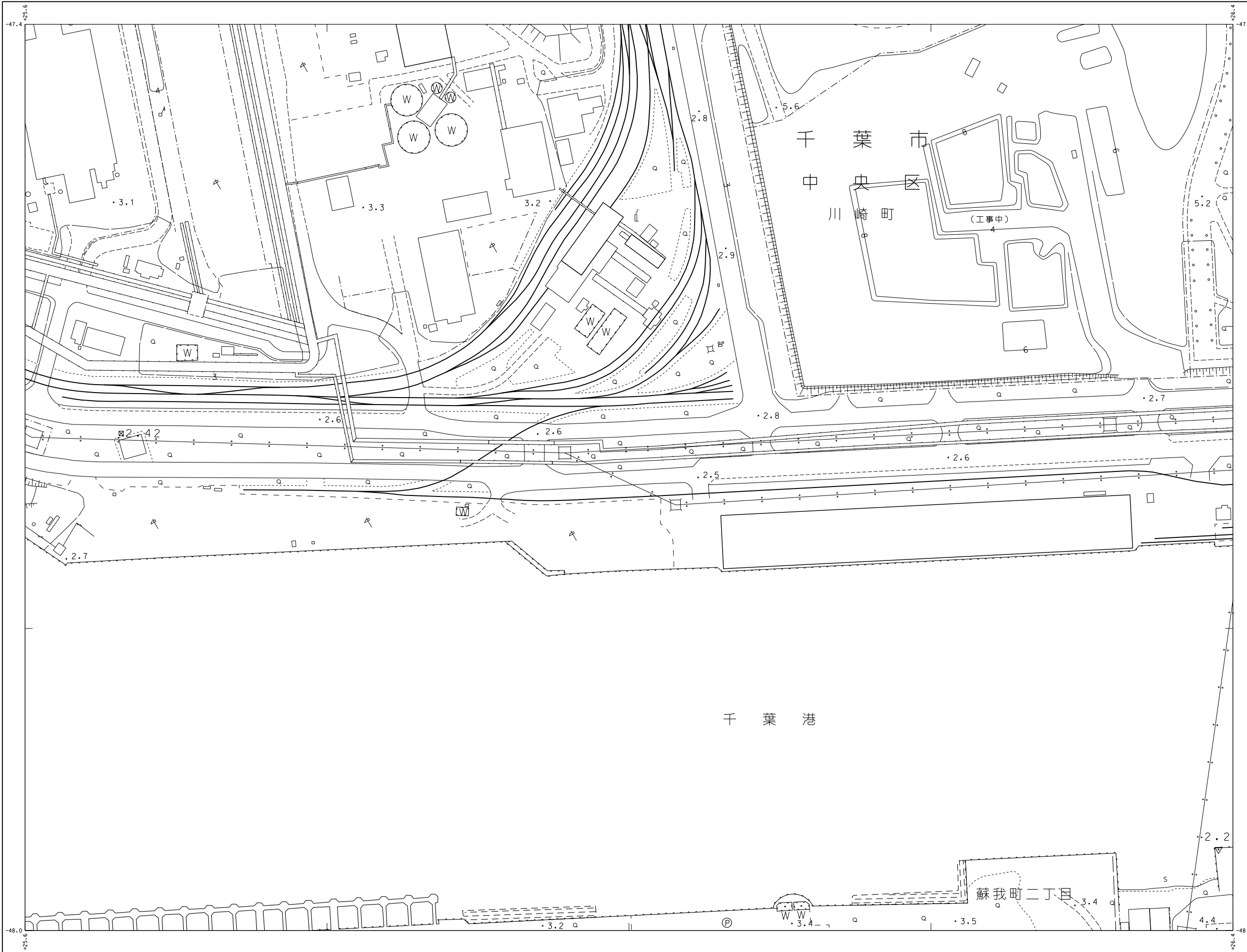


1:2,500
 本図は、国土交通省国土地理院長の承認及び助言を得て同院所管の測量標及び測量成果を使用して得た、(承認番号)平30関公第717号の1:2,500地形図を編集したものである。

千葉市 K-4

千葉市都市図

令和二年 三月調整



(28-13)

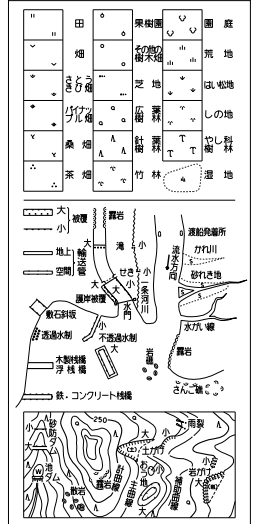
26-11	26-12	26-13	26-14	26-15
27-11	27-12	27-13	27-14	27-15
28-11	28-12	28-13	28-14	28-15
29-11	29-12	29-13	29-14	29-15
30-11	30-12	30-13	30-14	30-15

記号

- △ 37.2 三角点
- 25.62 水準点
- 42.3 特別指定
- ▽ 35.6 特異地(三角点)
- 25.73 水準点(改正点)
- ▲ 53.45 電子基準点
- 12.3 特異地(水準点)
- 15.8 特異地(水準点)

官公署	門	門
裁判所	庭園	庭園
検察庁	墓	墓
事務所	記念碑	記念碑
郵便局	立像	立像
森林管理署	話筒	話筒
交番・派出所	灯台	灯台
消防署	鳥居	鳥居
職業安定所	トイ・レ・レ	トイ・レ・レ
役場の支所等	社屋(官公署)	社屋(官公署)
出張所	社屋(非官公署)	社屋(非官公署)
学校	浴場、ガソリン	浴場、ガソリン
教会、公民館	タンス	タンス
保健所	煙突	煙突
老人ホーム	電波塔	電波塔
待合	塔	塔
銀行	灯台	灯台
協同組合	水位観測所	水位観測所
倉庫	河川	河川
火薬庫	橋	橋
工場	温泉、鉱泉	温泉、鉱泉
家電所	材料置場	材料置場
埋蔵文化財	埋蔵文化財	埋蔵文化財
紅外線	石	石
指示点	出入口	出入口
	カ	カ

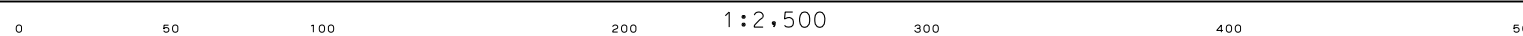
真幅道路 普通道路
 特殊道路 特殊道路
 軽便道 軽便道
 徒步步道 徒步步道
 歩道、分岐等 歩道、分岐等
 道路橋 道路橋
 橋 橋
 橋脚等 橋脚等
 橋脚等 橋脚等
 橋脚等 橋脚等
 送電線 送電線
 区域界 区域界
 地界 地界
 所界 所界



座標系は平成14年国土交通省第9号の規定による第Ⅱ次座標系
 投影は横メルカトル図法
 図面に表示してある座標値はメートル単位
 高さの基準は東京湾の平均海面
 等高線の間隔は2メートル
 平面直角座標系は、世界測地系(測地成果2011)による

アジア航測株式会社調整

令和元年測量 1. 平成31年 3月撮影空中写真
 2. 令和元年 6月現地調査



本図は、国土交通省国土地理院長の承認及び助言を得て同院所管の測量標及び測量成果を使用して得た。(承認番号)平30開公第717号の1:2,500地形図を編集したものである。

千葉市 K-5, K-6

1:2,500
(28-22)

千葉市都市図

(28-22)

令和二年 三月調整



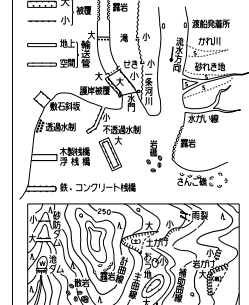
26-20	26-21	26-22	26-23	26-24
27-20	27-21	27-22 千葉市	27-23	27-24
28-20	28-21	28-22	28-23	28-24
29-20	29-21	29-22	29-23	29-24
30-20	30-21	30-22	30-23	30-24

記号

	普通建物	△ 37.2	三角点
	屋根付建物	● 25.62	水準点
	普通無壁舎	○ 42.3	納屋敷(納屋敷)
	屋根付無壁舎	▽ 35.6	分界点(三角点)
		● 25.73	分界点(水準点)
		△ 53.45	電子水準点
		▽ 12.3	電子水準点
		● 15.8	電子水準点

	普通鉄道		特快線
	特快線		普通線
	普通線		有軌電車線
	有軌電車線		徒歩道
	徒歩道		多層・分層等
	多層・分層等		道路橋
	道路橋		橋脚の鉄道
	橋脚の鉄道		及停留所
	及停留所		送電線
	送電線		区域界
	区域界		植生界
	植生界		耕地界
	耕地界		町界
	町界		大字界
	大字界		所界

	田		畑
	畑		雑草地
	雑草地		空地
	空地		墓地
	墓地		竹林



座標系は平成14年国土交通省第9号の規定による第Ⅰ系座標系
投影は横メルカトル図法
図面に表示してある座標値はキロメートル単位
高さの基準は東京湾の平均海面
等高線の間隔は2メートル
平面直角座標値は、世界測地系(測地成果2011)
による

アジア航測株式会社調整

令和元年測量
1. 平成31年 3月撮影空中写真
2. 令和元年 6月現地調査

0 50 100 200 300 400 500m 1:2,500

本図は、国土交通省国土地理院長の承認及び助言を得て同院所管の
測量標及び測量成果を使用して得た。(承認番号)平30測公第717号の
1:2,500地形図を編集したものである。

千葉市都市図

令和二年 三月調整



(28-23)

26-21	26-22	26-23	26-24	26-25
27-21	27-22	27-23 千葉市	27-24	27-25
28-21	28-22		28-24	28-25
29-21	29-22	29-23	29-24	29-25
30-21	30-22	30-23	30-24	30-25

記号

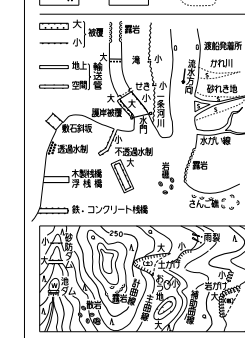
	▲ 37.2	三角点
	■ 25.62	水準点
	○ 42.3	特殊測量点 特殊測量点 (三角点)
	▽ 35.6	分層点 (水準点)
	■ 25.73	水準点 (水準点)
	▲ 53.45	電子水準点
	○ 12.3	電子水準点 電子水準点
	○ 15.8	電子水準点 電子水準点

官公署	門	門
裁判所	田	田
検察庁	△	△
税務署	□	□
郵便局	△	△
森林管理署	△	△
交番・派出所	△	△
消防署	△	△
警察交番所	△	△
投票の事務所	△	△
選挙事務所	△	△
PTA	△	△
学校	△	△
幼稚園	△	△
公舎・公民館	△	△
保健所	△	△
老人ホーム	△	△
印刷	△	△
銀行	△	△
協同組合	△	△
倉庫	△	△
火薬庫	△	△
工場	△	△
発電所	△	△
埋立地	△	△
カルドグ	△	△
駐車場	△	△
指示点	△	△

	普通鉄道
	特快鉄道
	普通道路
	軽便道路
	歩道
	多層・分離等
	道路橋
	橋
	堤防
	堤防
	堤防
	堤防

	町界
	大字界
	所界

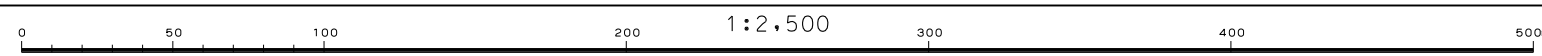
	田
	畑
	雑草地
	樹木地
	空地
	未利用地
	水田
	森林



座標系は平成14年国土交通省第9号の規定による第Ⅱ次座標系
投影は横メルカトル図法
図面に表示してある座標値はメートル単位
高さの基準は東京湾の平均海面
等高線の間隔は2メートル
平面直角座標値は、世界測地系(測地成果2011)による

アジア航測株式会社調整

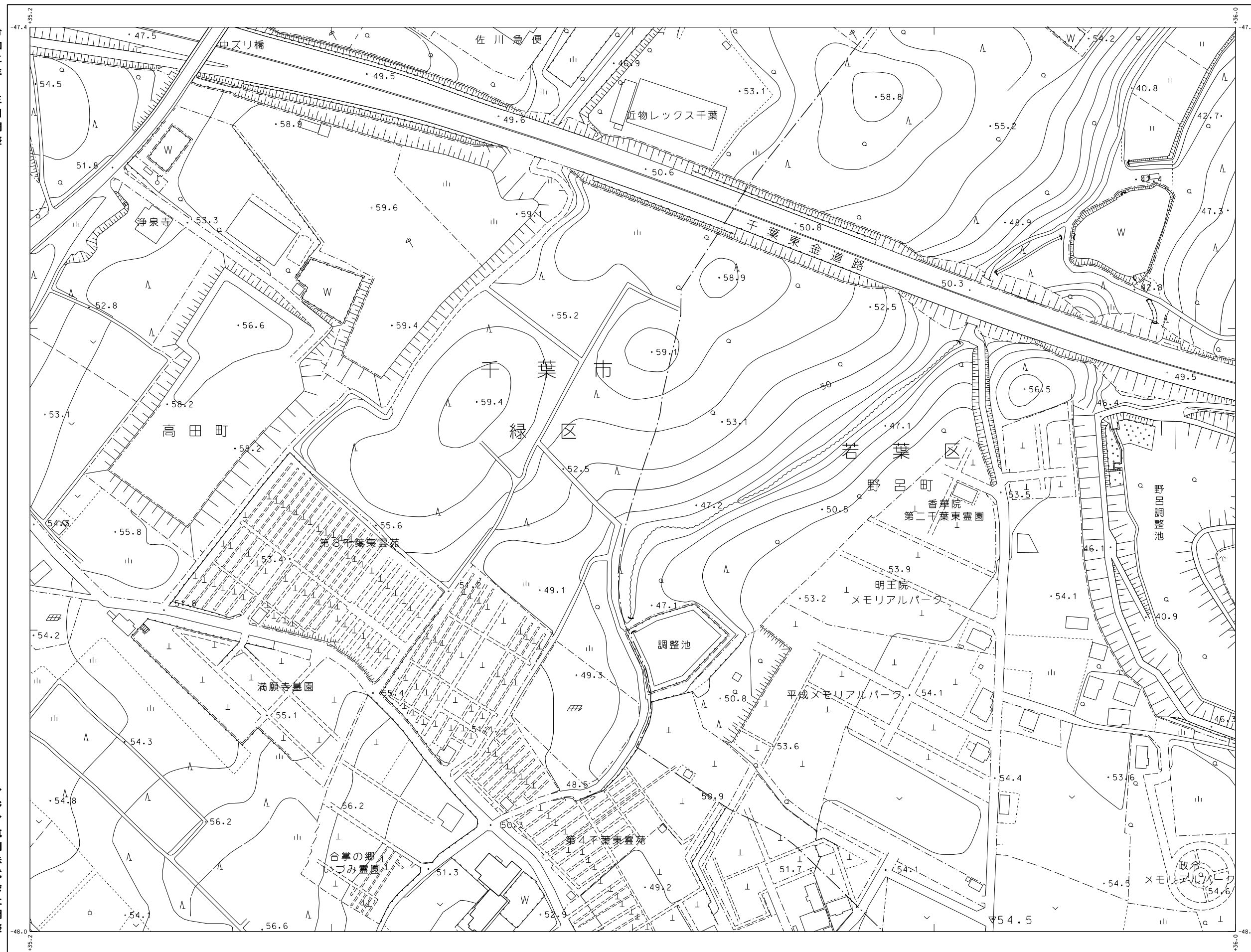
令和元年測量
1. 平成31年 3月撮影空中写真
2. 令和元年 6月現地調査



1:2,500
50m
本図は、国土交通省国土地理院長の承認及び助言を得て同院所管の測量標及び測量成果を使用して得た。(承認番号)平30測公第717号の1:2,500地形図を編纂したものである。

千葉市都市図

令和二年 三月調整



(28-25)

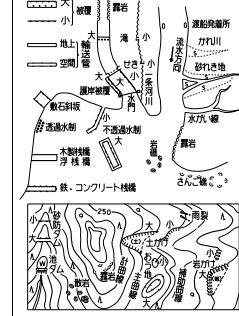
26-23	26-24	26-25	26-26	26-27
27-23	27-24	27-25	27-26	27-27
28-23	28-24	28-25	28-26	28-27
29-23	29-24	29-25	29-26	29-27
30-23	30-24	30-25	30-26	30-27

記号

▲	37.2	三角点	●	25.62	水準点	
□	▲	普通建物	●	▲	25.73	(水準点)
□	○	電線	▲	▲	53.45	電子水準点
○	○	普通駐合	▲	▲	12.3	電子水準点
○	○	電線	▲	▲	15.8	電子水準点

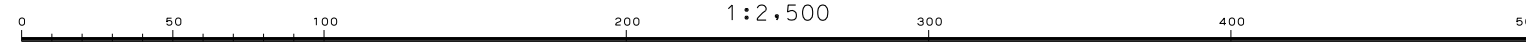
○	官公署	○	門	○	門
○	裁判所	○	○	○	○
○	検察庁	○	○	○	○
○	郵便局	○	○	○	○
○	森林管理署	○	○	○	○
○	支庁事務所	○	○	○	○
○	消防署	○	○	○	○
○	警察署	○	○	○	○
○	消防団	○	○	○	○
○	警察官学校	○	○	○	○
○	警察官養成所	○	○	○	○
○	警察官研修所	○	○	○	○
○	警察官練習所	○	○	○	○
○	警察官見習所	○	○	○	○
○	警察官見習所	○	○	○	○
○	警察官見習所	○	○	○	○
○	警察官見習所	○	○	○	○

○	田	○	畑
○	雑草	○	荒地
○	池沼	○	水域
○	森林	○	緑地
○	公園	○	墓地
○	神社	○	寺
○	神社	○	寺
○	神社	○	寺
○	神社	○	寺



座標系は平成14年国土交通省第9号の規定による第Ⅰ系座標系
 投影は横メルカトル図法
 図面に示してある座標値はメートル単位
 高さの基準は東京湾の平均海面
 等高線の間隔は2メートル
 平面直角座標値は、世界測地系(測地成果2011)による

令和元年測量
 1. 平成31年 3月撮影空中写真
 2. 令和元年 6月現地調査



1:2,500

本図は、国土交通省国土地理院長の承認及び助言を得て同院所管の
 測量標及び測量成果を使用した。(承認番号)平30測公第717号の
 1:2,500地形図を縮小したものである。

千葉市都市図

(28-27)

26-25	26-26	26-27	26-28	26-29
27-25	27-26	27-27	27-28	27-29
28-25	28-26	28-27	28-28	28-29
29-25	29-26	29-27	29-28	29-29
30-25	30-26	30-27	30-28	30-29

- 記号
- | | | | |
|-----------|---------|-----------|-----------|
| ▲ 三角点 | ● 水準点 | ▲ 門 | ● 門 |
| ■ 普通建物 | ■ 塀 | ▲ 裁判所 | ● 裁判所 |
| □ 塀 | ○ 公園 | ▲ 検察庁 | ● 検察庁 |
| ○ 普通無蓋倉庫 | ○ 神社・仏閣 | ▲ 郵便局 | ● 郵便局 |
| ○ 塀なし無蓋倉庫 | ○ 学校 | ▲ 森林管理署 | ● 森林管理署 |
| | | ▲ 文庫・派出所 | ● 文庫・派出所 |
| | | ▲ 消防署 | ● 消防署 |
| | | ▲ 警察官庁舎 | ● 警察官庁舎 |
| | | ▲ 選挙の事務所 | ● 選挙の事務所 |
| | | ▲ 選挙事務所 | ● 選挙事務所 |
| | | ▲ 市民センター | ● 市民センター |
| | | ▲ 学 校 | ● 学 校 |
| | | ▲ 幼稚園 | ● 幼稚園 |
| | | ▲ 公会堂・公民館 | ● 公会堂・公民館 |
| | | ▲ 保健所 | ● 保健所 |
| | | ▲ 老人ホーム | ● 老人ホーム |
| | | ▲ 印刷 | ● 印刷 |
| | | ▲ 銀行 | ● 銀行 |
| | | ▲ 協同組合 | ● 協同組合 |
| | | ▲ 倉庫 | ● 倉庫 |
| | | ▲ 火薬庫 | ● 火薬庫 |
| | | ▲ 工場 | ● 工場 |
| | | ▲ 家電所 | ● 家電所 |
| | | ▲ 郵便ポスト | ● 郵便ポスト |
| | | ▲ 駐 車 場 | ● 駐 車 場 |
| | | ▲ 指示点 | ● 指示点 |

- | | |
|----------|----------|
| — 普通道路 | — 普通鉄道 |
| — 特殊道路 | — 特殊鉄道 |
| — 踏切 | — 踏切 |
| — 歩道 | — 歩道 |
| — 多層・分層等 | — 多層・分層等 |
| — 道路橋 | — 道路橋 |
| — 堤防 | — 堤防 |
| — 橋 | — 橋 |
| — 橋脚 | — 橋脚 |
| — 橋脚 | — 橋脚 |
| — 橋脚 | — 橋脚 |

- | | |
|-------|-------|
| — 田 | — 畑 |
| — 雑草 | — 雑草 |
| — 雑草地 | — 雑草地 |
| — 雑草地 | — 雑草地 |
| — 雑草地 | — 雑草地 |

座標系は平成14年国土交通省第9号の規定による第Ⅱ系座標系
投影は横メルカトル図法
図面に示してある標高はメートル単位
高さの基準は東京湾の平均海面
等高線の間隔は2メートル
平面直角座標は、世界測地系(測地成果2011)による

令和二年 三月調整

アジア航測株式会社調整

1. 平成31年 3月撮影空中写真
2. 令和元年 6月現地調査

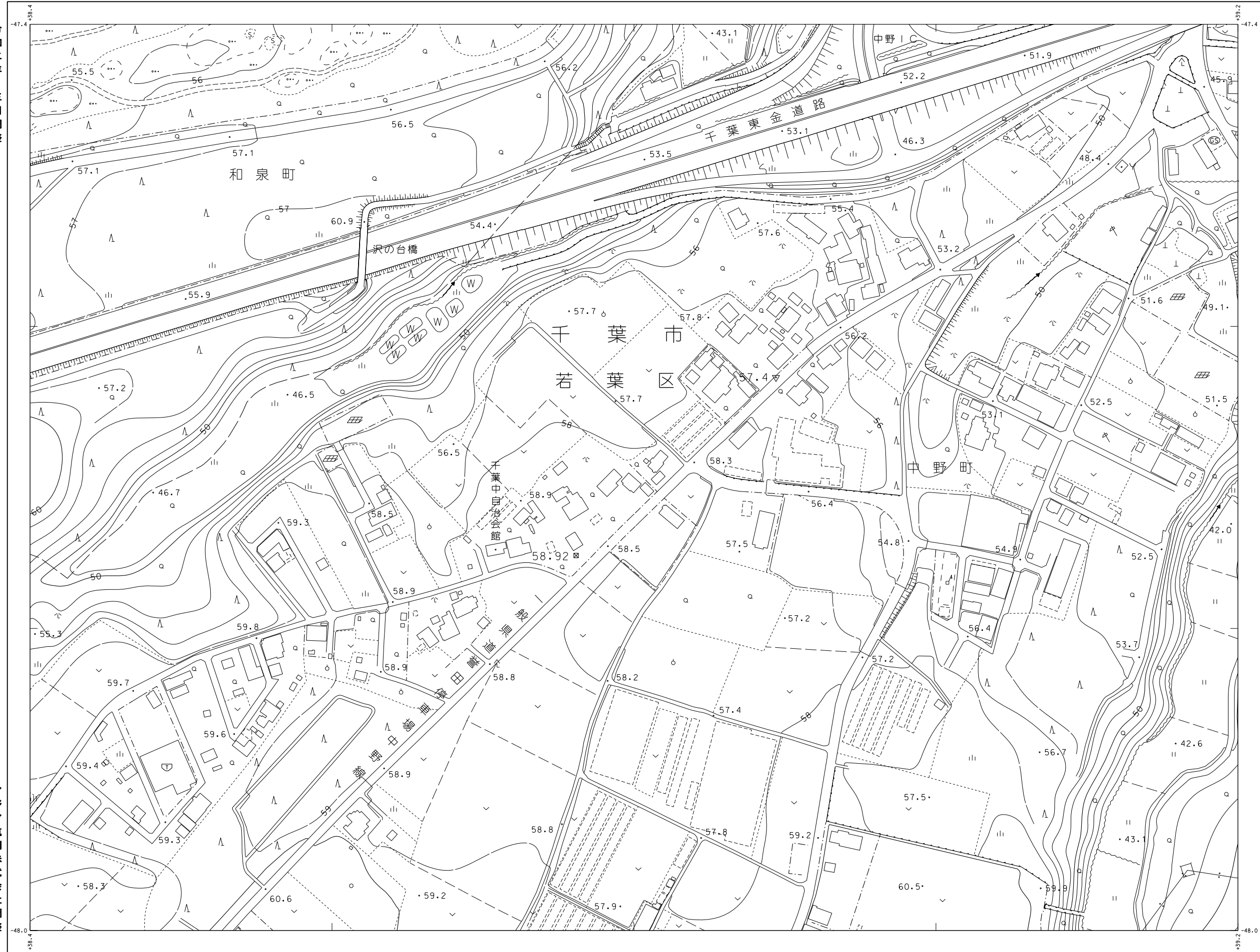
0 50 100 200 300 400 500m 1:2,500

本図は、国土交通省国土地理院長の承認及び助言を得て同院所管の測量標及び測量成果を使用して得た。(承認番号)平30開公第717号の1:2,500地形図を編纂したものである。

1:2,500
(28-29)

千葉市都市図

令和二年 三月調整



(28-29)

26-27	26-28	26-29	26-30	26-31
27-27	27-28	27-29 千葉市	27-30	27-31
28-27	28-28	28-29	28-30	28-31
29-27	29-28	29-29	29-30	29-31
30-27	30-28	30-29	30-30	30-31

記号

普通建物	▲ 37.2 三角点
堅ろう建物	■ 25.62 水準点
普通無壁舎	● 42.3 納税課税 特約地権者 公共施設 (三角点)
堅ろう無壁舎	▼ 35.6 (三角点) (水準点)
	▲ 25.73 電子基準点
	▲ 53.45 電子基準点
	▲ 12.3 電子基準点
	▲ 15.8 電子基準点

官公署	門 門
裁判所	田 田
検察庁	▲ 崖 崖
税務署	▲ 記念碑
郵便局	▲ 立像
森林管理署	▲ 燈塔
交番・派出所	▲ 灯ろう
消防署	▲ 角 角
警察派出所	▲ トイレ、KTC
職安所	▲ トイレ、KTC
夜校の夜校舎	▲ 社団法人
学舎	▲ 社団法人
幼稚園、保育園	▲ 社団法人
公衆・公民館	▲ 社団法人
保健所	▲ 社団法人
老人ホーム	▲ 社団法人
印刷	▲ 社団法人
銀行	▲ 社団法人
協同組合	▲ 社団法人
倉庫	▲ 社団法人
火薬庫	▲ 社団法人
工場	▲ 社団法人
家電所	▲ 社団法人
消防ポンプ	▲ 社団法人
駐在所	▲ 社団法人
指示点	▲ 社団法人

真幅道路	普通鉄道
特殊道路	特殊軌道
普通道	索道
歩道	索道中継駅
歩道・分線等	索道中継駅
道路橋	索道橋
歩道橋	索道橋
橋脚の鉄道	索道橋
送電線	索道橋
人工斜面	索道橋
土堤等	索道橋

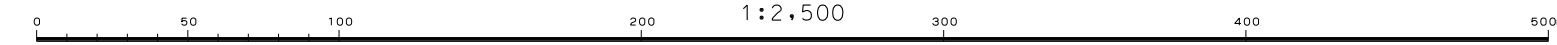
田	園	直
畑	名	地
雑草	地	地
雑草	地	地
雑草	地	地
雑草	地	地
雑草	地	地
雑草	地	地

大小	溝	溝
溝	溝	溝
溝	溝	溝
溝	溝	溝
溝	溝	溝
溝	溝	溝
溝	溝	溝
溝	溝	溝

座標系は平成14年国土交通省第9号の規定による第Ⅱ系座標系
投影は横メルカトル図法
図面に表示してある座標値はメートル単位
高さの基準は東京湾の平均海面
等高線の間隔は2メートル
平面直角座標系、世界測地系(測地成果2011)による

アジア航測株式会社調整

令和元年測量
1. 平成31年 3月撮影空中写真
2. 令和元年 6月現地調査



本図は、国土交通省国土地理院長の承認及び助言を得て同院所管の測量標及び測量成果を使用して得た。(承認番号)平30測公第717号の1:2,500地形図を編集したものである。

千葉市都市図

令和二年 三月調整



(28-32)

26-30	26-31		
27-30	27-31	27-32 千葉市	
28-30	28-31		
29-30	29-31	29-32	29-33
30-30	30-31	30-32	30-33

記号

[Symbol]	普通建物	△ 37.2 三角点
[Symbol]	整った建物	■ 25.62 水準点
[Symbol]	普通無壁舎	● 42.3 管内設置 特殊測量 特記測量 (三角点) 分界点 (水準点)
[Symbol]	整った無壁舎	▲ 25.73 分界点 (水準点)
[Symbol]		▲ 53.45 電子水準点
[Symbol]		▽ 12.3 橋上高さ の測定点
[Symbol]		▽ 15.8 橋下高さ の測定点

町界、大字界、所屬界、地籍区界、区界、区域界、境界、生界、耕界、

田、畑、草地、牧草地、林地、

大橋、小橋、踏切、

大橋現

1. 平成31年 3月撮影空中写真
2. 令和元年 6月現地調査

0 50 100 200 300 400 500m

1:2,500

本図は、国土交通省国土地理院長の承認及び助言を得て同院所管の測量標及び測量成果を使用して得た。(承認番号)平30開公第717号の1:2,500地形図を編集したものである。

千葉市 K-13

アジア航測株式会社調整