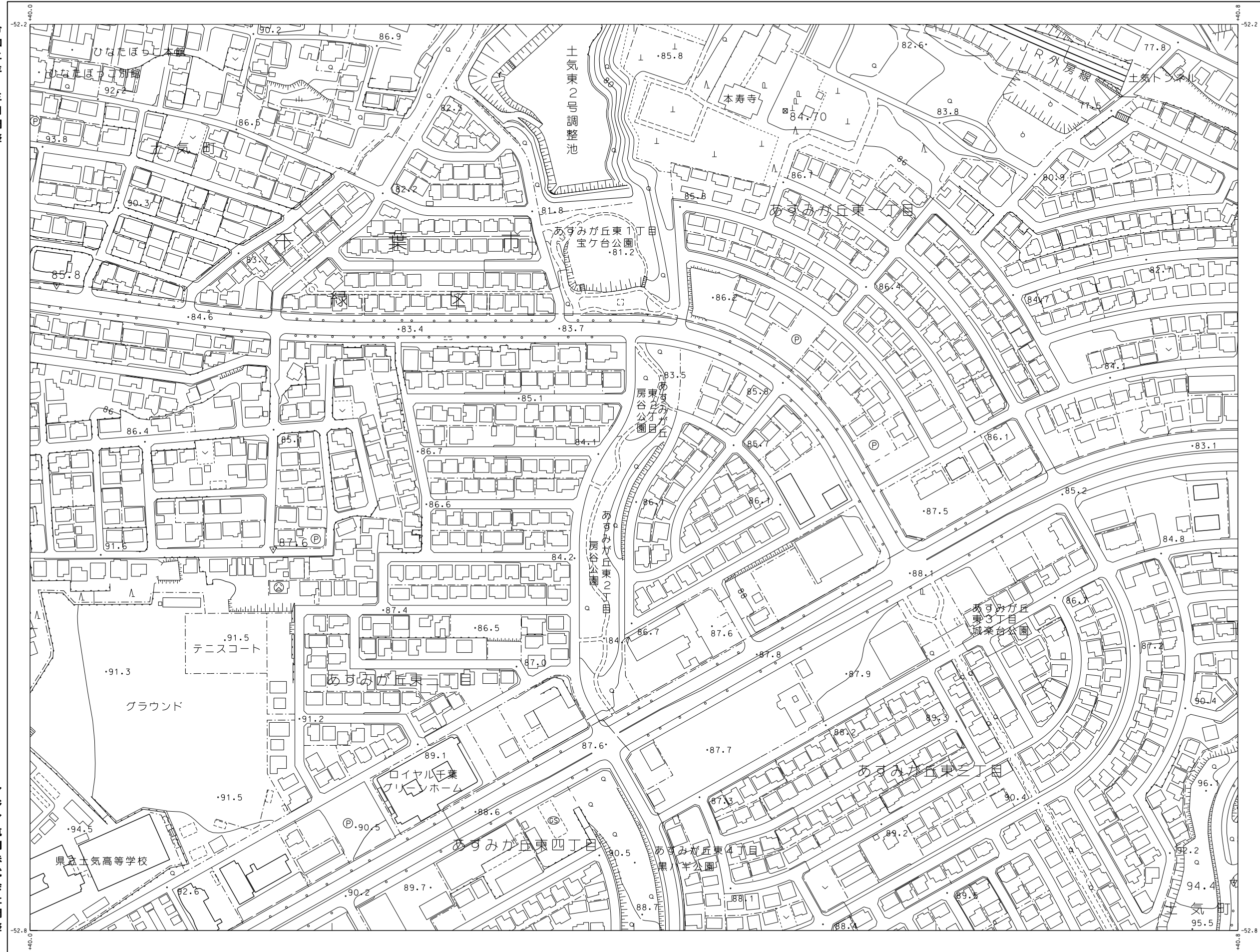


1:2,500
(36-31)

千葉市都市図

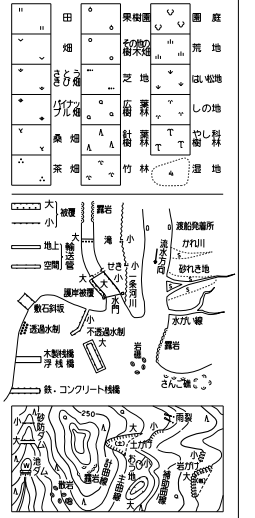
令和二年 三月調整



(36-31)

34-29	34-30	34-31	34-32	
35-29	35-30	35-31	35-32	35-33
36-29	36-30	36-31	36-32	
37-29	37-30	37-31	37-32	37-33
38-29	38-30	38-31	38-32	38-33

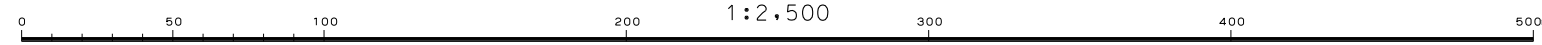
- 記号
- ▲ 37.2 三角点
 - 25.62 水準点
 - 42.3 特殊標高
 - ▽ 35.6 (三角点) 特殊標高
 - ▲ 25.73 (水準点) 特殊標高
 - ▲ 53.45 電子水準点
 - 12.3 特殊標高
 - 15.8 特殊標高
- 官公署 ● 門 門
裁判所 ● 庭 庭
検察庁 ● 庫 庫
税務署 ● 倉 倉
郵便局 ● 立 立
森林管理署 ● 路 路
交番・派出所 ● 傍 傍
消防署 ● 角 角
警察派出所 ● 路 路
職安所 ● トイレ 中心
福祉センター ● 公民館 公民館
出張所 ● 公民館 公民館
PT ● 公民館 公民館
寺 院 ● 道 道
チャイルド ● 起 起
学校 ● タンク タンク
幼稚園 ● 遊 遊
公民館 ● 高 高
保健所 ● 電 電
老人ホーム ● 車 車
印刷 ● 灯 灯
銀行 ● 台 台
協同組合 ● 水 水
倉庫 ● 河 河
火葬場 ● 噴 噴
工場 ● 温 温
家電所 ● 材 材
福祉センター ● カラオケ 施設
駐車場 ● 石 石
指示点 ● 出 出
カキ
- 真備道路 ● 普通鉄道
庭園路 ● 特殊軌道
幹線 ● 常道
徒歩道 ● 自転車道
歩道 ● 自転車道
多層・分層等 ● 自転車道
道路橋 ● 鉄道橋
歩道橋 ● 橋脚等
堤防の経路 ● 堤防の経路
送電線 ● 送電線
人工斜面 ● 区境界
土堤等 ● 土堤等
- 町界 ● 町界
大字界 ● 大字界
所界 ● 所界



座標系は平成14年国土交通省第9号の規定による第Ⅱ次座標系
投影は横メルカトル図法
図面に表示してある座標値はメートル単位
高さの基準は東京湾の平均海面
等高線の間隔は2メートル
平面直角座標値は、世界測地系(測地成果2011)による

アジア航測株式会社調整

令和元年測量
1. 平成31年 3月撮影空中写真
2. 令和元年 6月現地調査



本図は、国土交通省国土地理院長の承認及び助言を得て同院所管の測量標及び測量成果を使用して得た。(承認番号)平30測公第717号の1:2,500地形図を編纂したものである。

