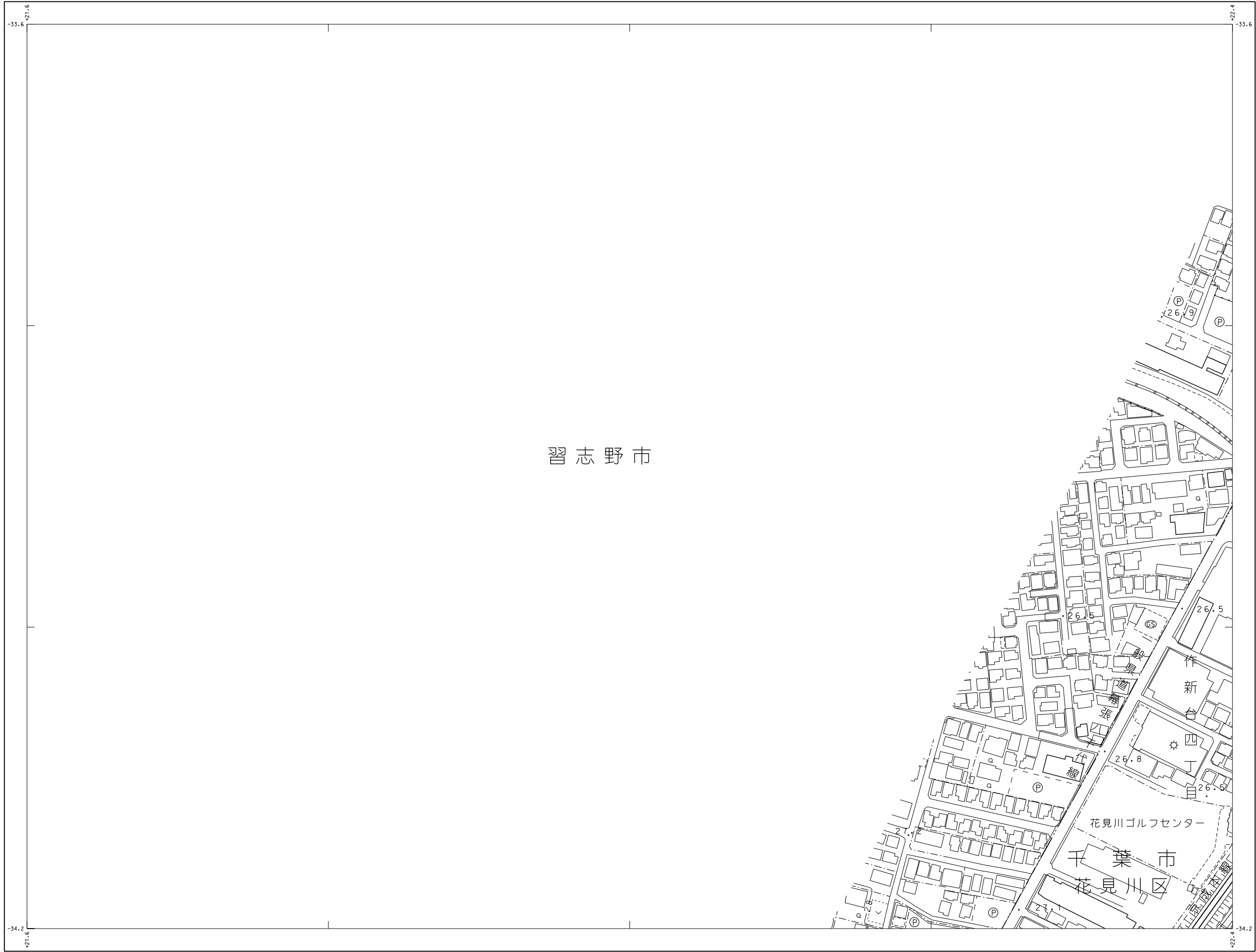


千葉市都市図

令和二年 三月調整

アジア航測株式会社調整



(5-8)

			4-10
		千葉市	5-9
			5-10
	6-8	6-9	6-10
7-7	7-8	7-9	7-10

記号

□	普通建物	▲ 37.2	三角点
□	塀つ建物	■ 25.62	水準点
□	普通無壁倉	● 42.3	納税課税 特約地
□	塀つ無壁倉	▽ 35.6	分譲地 (三角点)
□		■ 25.73	分譲地 (水準点)
□		▲ 53.45	電子基準点
□		▽ 12.3	電子基準点 (水準点)
□		▽ 15.8	電子基準点 (水準点)

▽	官公署	●	門
△	裁判所	□	扉
▲	検察庁	+	扉
◇	税務署	△	記念碑
◎	郵便局	+	立像
✕	森林管理署	+	路傍祠
X	交番・派出所	+	灯ろう
▽	消防署	-	鳥居
○	職業安定所	▽	トノリ・門
○	役場の支所等	▽	公営住宅
○	出張所等	+	社屋
+	寺院	+	社屋
+	キリスト教教会	+	社屋
X	学校	○	タンク
◎	幼稚園・保育園	+	煙突
◎	公会堂・公民館	□	高塔
◎	保健所	+	電波塔
山	老人ホーム	+	風車
山	印刷	+	灯台
山	銀行	+	灯籠
山	協同組合	+	水位観測所
山	倉庫	+	洞
X	火薬庫	+	砲口・砲口
○	工場	+	温泉・源泉
△	発電所	+	材料置場
△	埋立地	+	埋立地
△	カラスノ池	+	石
△	紅土	+	石
△	指示点	+	出入口
△		+	カ

——	真幅道路	——	普通鉄道
——	庭園路	——	特殊鉄道
——	軽便道	——	索道
——	徒歩道	——	ケーブルカー
——	多層・分層等	——	エレベーター
——	道路橋	——	鉄道橋
——	徒道	——	陸橋
——	橋脚	——	橋脚
——	堤防	——	堤防
——	灌漑用設備	——	送電線
——	送電線	——	送電線
——	区域界	——	区域界
——	植生界	——	植生界
——	土地界	——	土地界

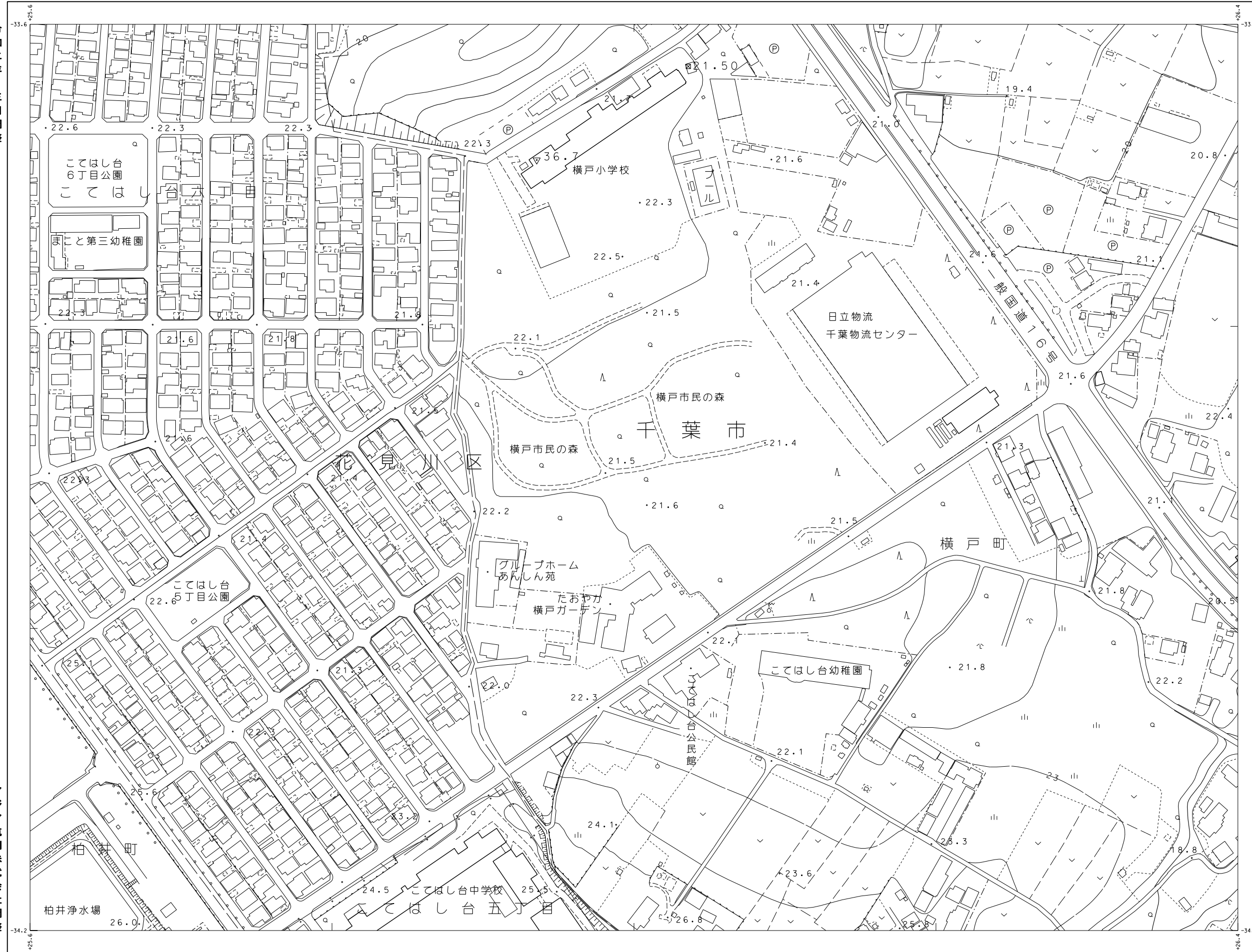
田	田	田	田
畑	畑	畑	畑
雑草	雑草	雑草	雑草
森林	森林	森林	森林
竹林	竹林	竹林	竹林

大小	溝	溝	溝
大小	溝	溝	溝
大小	溝	溝	溝
大小	溝	溝	溝
大小	溝	溝	溝
大小	溝	溝	溝
大小	溝	溝	溝
大小	溝	溝	溝
大小	溝	溝	溝
大小	溝	溝	溝

座標系は平成14年国土交通省第9号の規定による第Ⅰ系座標系
投影は横メルカトル図法
図面に表示してある座標値はメートル単位
高さの基準は東京湾の平均海面
等高線の間隔は2メートル
平面直角座標値は、世界測地系(測地成果2011)による

千葉市都市図

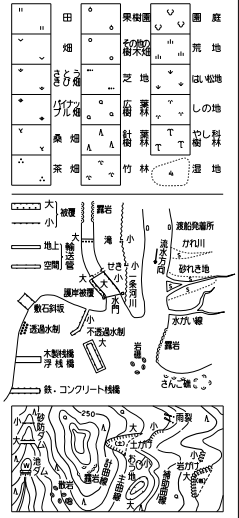
令和二年 三月調整



(5-13)

3-11	3-12	3-13		
4-11	4-12	4-13 千葉市	4-14	4-15
5-11	5-12		5-14	5-15
6-11	6-12	6-13	6-14	6-15
7-11	7-12	7-13	7-14	7-15

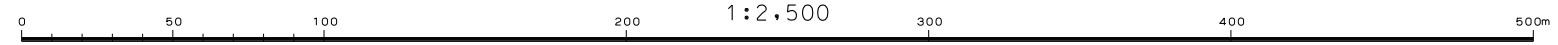
- 記号
- ▲ 37.2 三角点
 - 25.62 水準点
 - 42.3 納税所
 - ▽ 35.6 (三角点) 分庁舎
 - ▲ 25.73 (水事点) 分庁舎
 - ▲ 53.45 電子基準点
 - 12.3 橋桁標高
 - 15.8 橋桁標高
- | | | | |
|----------|---------|---------|---------|
| ○ 官公署 | ● 門 | □ 門 | □ 門 |
| △ 裁判所 | ● 郵便局 | □ 郵便局 | □ 郵便局 |
| ▲ 検察庁 | ● 銀行 | □ 銀行 | □ 銀行 |
| ◇ 事務所 | ● 駅 | □ 駅 | □ 駅 |
| ◎ 郵便局 | ● 児童遊園地 | □ 児童遊園地 | □ 児童遊園地 |
| ✕ 森林管理署 | ● 公園 | □ 公園 | □ 公園 |
| ✕ 交番・派出所 | ● 公園 | □ 公園 | □ 公園 |
| ▽ 消防署 | ● 公園 | □ 公園 | □ 公園 |
| ▽ 消防署 | ● 公園 | □ 公園 | □ 公園 |
| ○ 警察署 | ● 公園 | □ 公園 | □ 公園 |
| ○ 警察署 | ● 公園 | □ 公園 | □ 公園 |
| ○ 警察署 | ● 公園 | □ 公園 | □ 公園 |
| ○ 警察署 | ● 公園 | □ 公園 | □ 公園 |
| ○ 警察署 | ● 公園 | □ 公園 | □ 公園 |
| ○ 警察署 | ● 公園 | □ 公園 | □ 公園 |
| ○ 警察署 | ● 公園 | □ 公園 | □ 公園 |
| ○ 警察署 | ● 公園 | □ 公園 | □ 公園 |
| ○ 警察署 | ● 公園 | □ 公園 | □ 公園 |
| ○ 警察署 | ● 公園 | □ 公園 | □ 公園 |
| ○ 警察署 | ● 公園 | □ 公園 | □ 公園 |
| ○ 警察署 | ● 公園 | □ 公園 | □ 公園 |
| ○ 警察署 | ● 公園 | □ 公園 | □ 公園 |
| ○ 警察署 | ● 公園 | □ 公園 | □ 公園 |
| ○ 警察署 | ● 公園 | □ 公園 | □ 公園 |
| ○ 警察署 | ● 公園 | □ 公園 | □ 公園 |
| ○ 警察署 | ● 公園 | □ 公園 | □ 公園 |



アジア航測株式会社調整

令和元年測量

1. 平成31年	3月撮影空中写真
2. 令和元年	6月現地調査



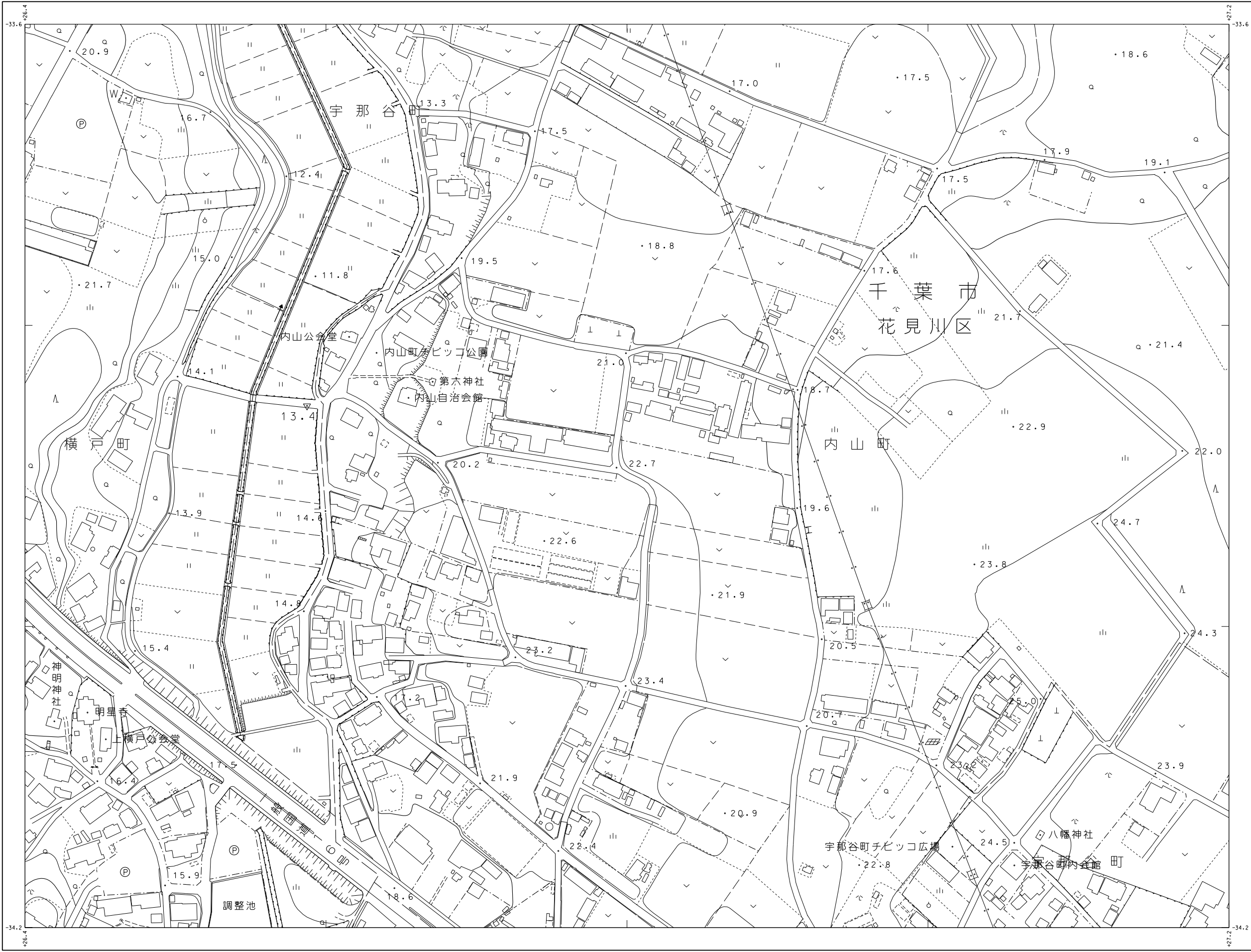
本図は、国土交通省国土地理院長の承認及び助言を得て同院所管の測量標及び測量成果を使用して得た。(承認番号)平30開公第717号の1:2,500地形図を編纂したものである。

座標系は平成14年国土交通省第9号の規定による第三次座標系
投影は横メルカトル図法
図面に示してある座標値はメートル単位
高さの基準は東京湾の平均海面
等高線の間隔は2メートル
平面直角座標値は、世界測地系(測地成果2011)による

3-12	3-13		
4-12	4-13	4-14 千葉市	4-15
5-12	5-13	5-15	5-16
6-12	6-13	6-14	6-15
7-12	7-13	7-14	7-15
		7-16	

令和二年 三月調整

アジア航測株式会社調整

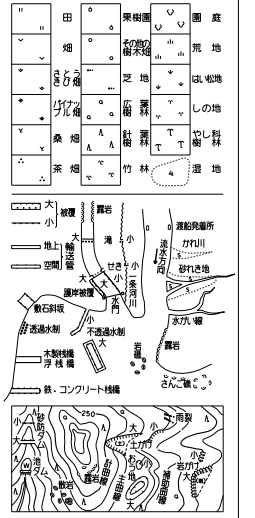


記号

▲ 37.2	三角点	● 25.62	水準点
○ 42.3	納税所	▽ 35.6	分界点 (三角点)
● 25.73	分界点 (水準点)	▲ 53.45	電子水準点
▽ 12.3	電子水準点	▽ 15.8	電子水準点

△	官公署	□	門	門
△	裁判所	△	墓	碑
△	検察庁	△	墓	碑
◇	税務署	△	記念碑	△
○	郵便局	△	立像	△
⊗	森林管理署	△	路傍祠	△
×	交番・派出所	△	灯籠	△
▽	消防署	△	角屋	△
○	警察派出所	△	トイレット	△
○	選挙の支所	△	公衆電話	△
○	出張所	△	起龍機	△
○	学校	△	タコ	△
○	幼稚園	△	煙突	△
○	保育園	△	電線塔	△
○	老人ホーム	△	電線	△
○	銀行	△	燈台	△
○	協同組合	△	水位観測所	△
○	倉庫	△	河	△
○	火葬場	△	砲口・砲	△
○	工場	△	温泉・鉱泉	△
○	発電所	△	材料置場	△
○	埋蔵物	△	大規模地盤	△
○	駐屯地	△	古	△
○	指示点	△	出入口	△
		△	カ	△

——	真幅道路	——	普通鉄道
——	狭幅道路	——	特殊鉄道
——	踏切	——	索道
——	歩道	——	電線
——	歩道橋	——	電線管
——	多歩道	——	電線溝
——	多歩道・分節等	——	電力線
——	道路橋	——	電線塔
——	橋	——	送電線
——	橋	——	送電線
——	植木	——	区域界
——	人工斜面	——	植生界
——	土堤等	——	耕地界
——	町界	——	町界
——	大字界	——	大字界
——	所属界	——	所属界



座標系は平成14年国土交通省第9号の規定による第Ⅰ系座標系
 投影は横メルカトル円錐
 図面に表示してある座標値はキロメートル単位
 高さの基準は東京湾の平均海面
 等高線の間隔は2メートル
 平面直角座標値は、世界測地系(測地成果2011)による

令和元年測量
 1. 平成31年 3月撮影空中写真
 2. 令和元年 6月現地調査

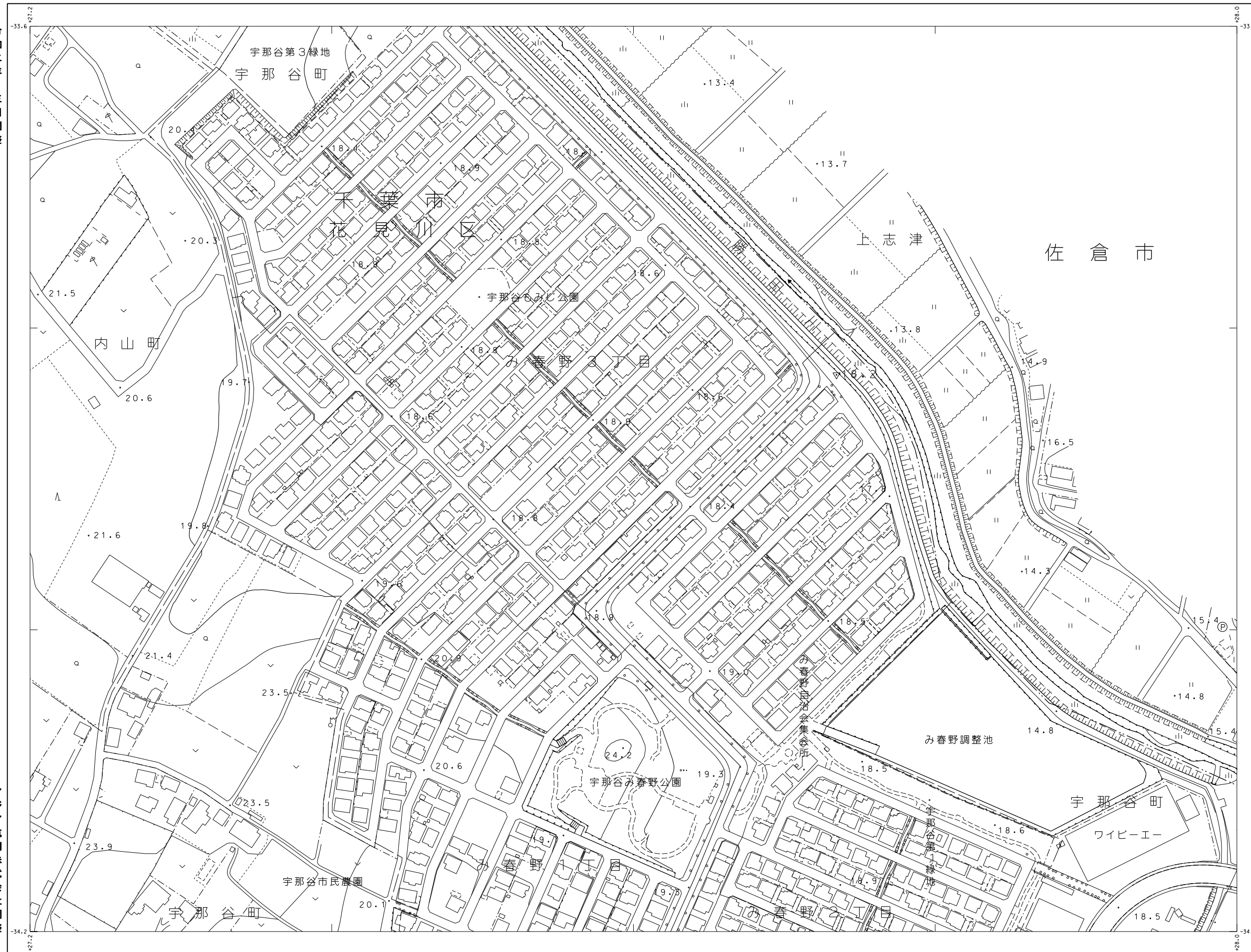
0 50 100 200 300 400 500m 1:2,500

本図は、国土交通省国土地理院長の承認及び助言を得て同院所管の測量標及び測量成果を使用して得た。(承認番号)平30開公第717号の1:2,500地形図を編集したものである。

1:2,500
(5-15)

千葉市都市図

令和二年 三月調整



(5-15)

3-13				
4-13	4-14	4-15		
5-13	5-14	5-16		
6-13	6-14	6-15	6-16	6-17
7-13	7-14	7-15	7-16	7-17

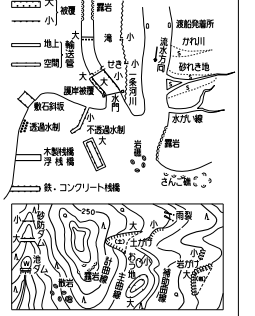
記号

普通建物	▲ 37.2 三角点
壁つ建物	■ 25.62 水準点
普通無壁舎	● 42.3 特別測量点
壁つ無壁舎	▽ 35.6 特設測量点(三角点)
	● 25.73 分譲測量点(水準点)
	▲ 53.45 電子水準点
	● 12.3 特設測量点(水準点)
	● 15.8 特設測量点(水準点)

官公署	門	門	門
裁判所	田	庫	庫
検察庁	▲	▲	▲
郵便局	○	○	○
森林管理署	△	△	△
交番・派出所	×	×	×
消防署	▽	▽	▽
警察交番所	●	●	●
投票の事務所	○	○	○
出張所	□	□	□
寺	卍	卍	卍
学校	✕	✕	✕
幼稚園・保育園	○	○	○
公会堂・公民館	○	○	○
保健所	○	○	○
老人ホーム	○	○	○
印刷	○	○	○
銀行	○	○	○
協同組合	○	○	○
倉庫	○	○	○
火薬庫	○	○	○
工場	○	○	○
発電所	○	○	○
無線局	○	○	○
自動車	○	○	○
郵便局	○	○	○
指示点	○	○	○

普通道路	普通鉄道
特設道路	特別鉄道
線路	索道
歩道	多層歩道橋
歩道	歩道橋
歩道	歩道橋
歩道	歩道橋
歩道	歩道橋
歩道	歩道橋
歩道	歩道橋
歩道	歩道橋
歩道	歩道橋
歩道	歩道橋
歩道	歩道橋
歩道	歩道橋
歩道	歩道橋
歩道	歩道橋
歩道	歩道橋
歩道	歩道橋

田	園	直
畑	草地	地
雑草	雑草地	地
雑草	雑草地	地
雑草	雑草地	地
雑草	雑草地	地
雑草	雑草地	地
雑草	雑草地	地
雑草	雑草地	地
雑草	雑草地	地
雑草	雑草地	地
雑草	雑草地	地
雑草	雑草地	地
雑草	雑草地	地
雑草	雑草地	地
雑草	雑草地	地



座標系は平成14年国土交通省第9号の規定による第Ⅱ系座標系
投影は横メルカトル図法
図面に表示してある座標値はメートル単位
高さの基準は東京湾の平均海面
等高線の間隔は2メートル
平面直角座標値は、世界測地系(測地成果2011)による

1:2,500
(5-16)

千葉市都市図

令和二年 三月調整

(5-16)

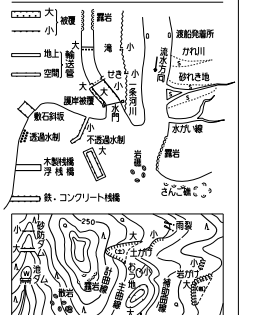
4-14	4-15	千葉市		
5-14	5-15			
6-14	6-15	6-16	6-17	
7-14	7-15	7-16	7-17	

記号

△ 37.2	三角点	門	門
■ 25.62	水準点	+	旗
● 42.3	特別測量点	レ	旗
▽ 35.6	三等三角点	t	立
● 25.73	二等三角点	レ	燈
▲ 53.45	電子水準点	レ	燈
○	標高不明な点	レ	灯
○	不明な点	レ	灯

—	真幅道路	—	普通鉄道
—	区画道路	—	特快鉄道
—	幹線	—	常道
—	徒歩道	—	踏切
—	歩道	—	踏切待合室
—	歩道、分岐等	—	踏切待合室
—	道路橋	—	踏切待合室
—	踏切	—	踏切待合室
—	踏切待合室	—	踏切待合室
—	踏切待合室	—	踏切待合室
—	踏切待合室	—	踏切待合室
—	踏切待合室	—	踏切待合室

—	田	—	田
—	畑	—	畑
—	雑草	—	雑草
—	山林	—	山林
—	竹林	—	竹林
—	草地	—	草地
—	水田	—	水田
—	池田	—	池田



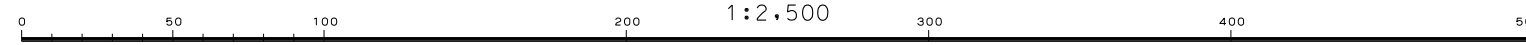
座標系は平成14年国土交通省第9号の規定による第二級座標系
投影は横メルカトル図法
図面に示したある座標値はメートル単位
高さの基準は東京湾の平均海面
等高線の間隔は2メートル
平面直角座標値は、世界測地系（測地成果2011）による

四街道市



アジア航測株式会社調整

令和元年測量 1. 平成31年 3月撮影空中写真 2. 令和元年 6月現地調査



本図は、国土交通省国土地理院長の承認及び助言を得て同院所管の測量標及び測量成果を使用して得た。(承認番号)平30開公第717号の1:2,500地形図を編集したものである。