参考資料　1

停留所位置（案）

※停留所表示箇所の都合上、
　今後の調整において変更となる可能性があります。

全体平面図

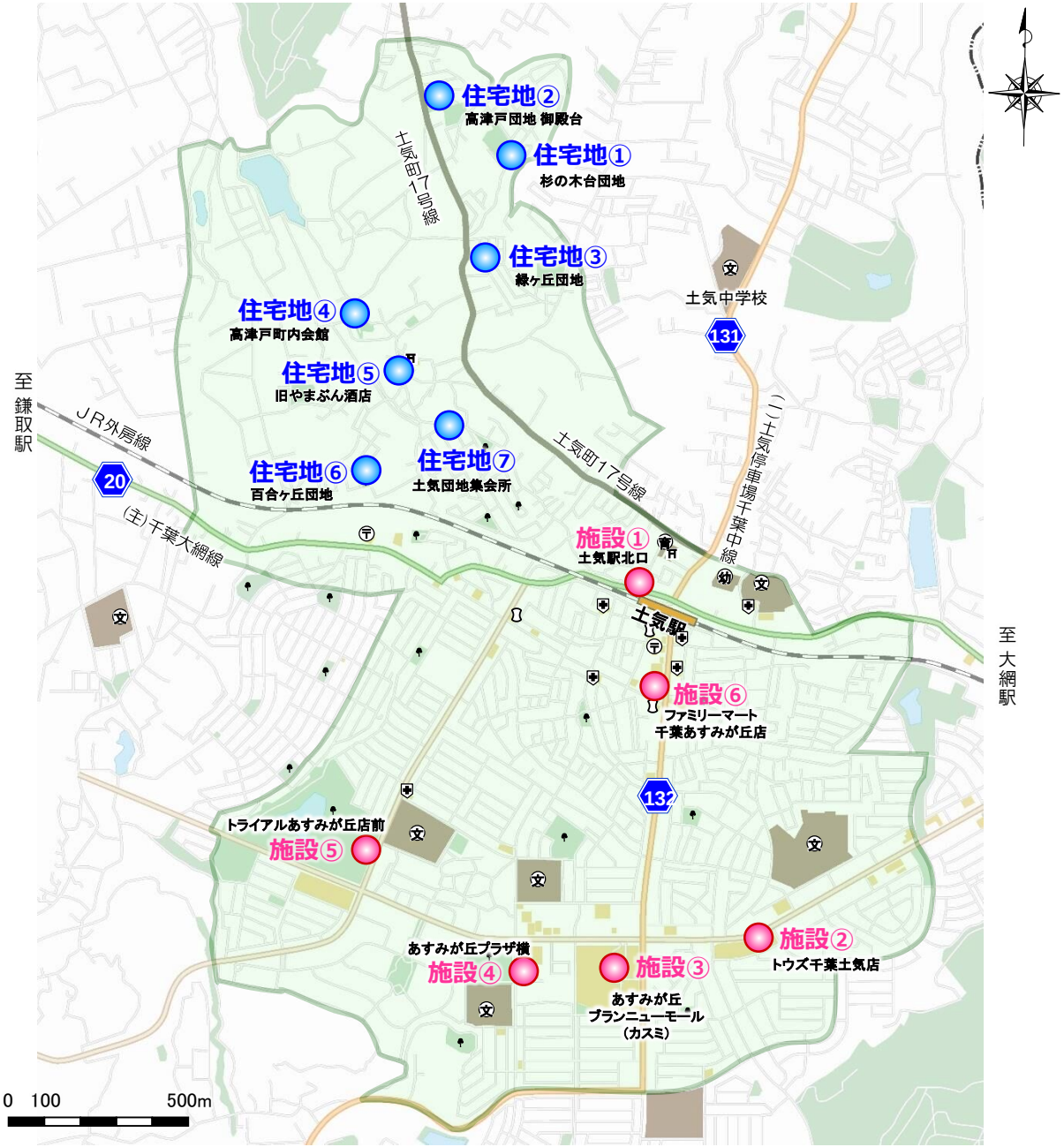
住宅地②
高津戸団地 御殿台
住宅地①
杉の木台団地
住宅地③
緑ヶ丘団地
住宅地④
高津戸町内会館
住宅地⑤
旧やまぶん酒店
住宅地⑥
百合ヶ丘団地
住宅地⑦
土気団地集会所
土気町1号線
土気町17号線
土気中学校
131
(一)土気停車場千葉中線
至鎌取駅
JR外房線
20
(主)千葉大網線
施設①
土気駅北口
土気駅
施設⑥
ファミリーマート
千葉あすみが丘店
至大網駅
132
トライアルあすみが丘店前
施設⑤
施設②
トウズ千葉土気店
あすみが丘プラザ横
施設④
施設③
あすみが丘
プランニューモール
(カスミ)
0 100 500m

2. 停留所【住宅地】① 杉の木台団地

全体平面図

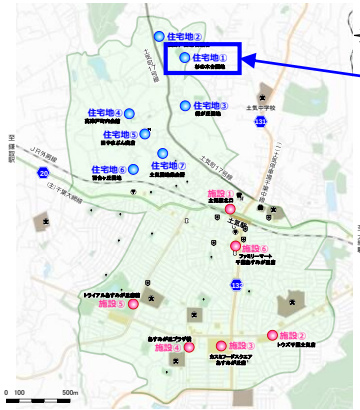

停留所周辺の航空写真

住宅地 ① 杉の木台団地

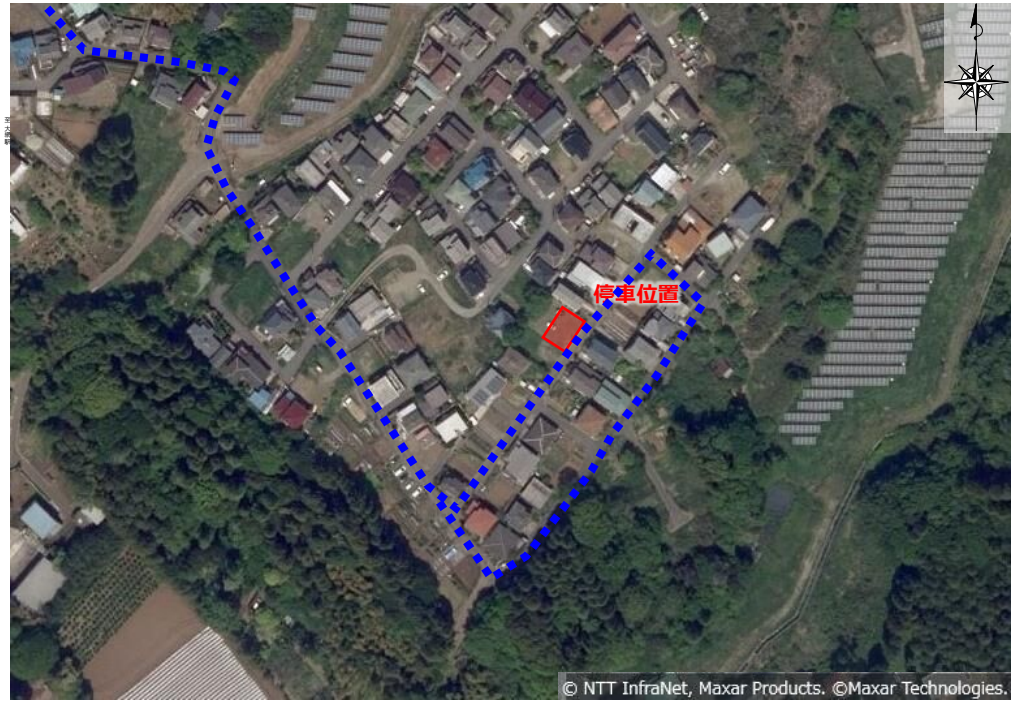

停留所の現地写真

停留所ポスターの掲示イメージ

凡例

- 想定運行ルート
- 停車位置
- ポスター位置

2. 停留所【住宅地】② 高津戸団地 御殿台

全体平面図

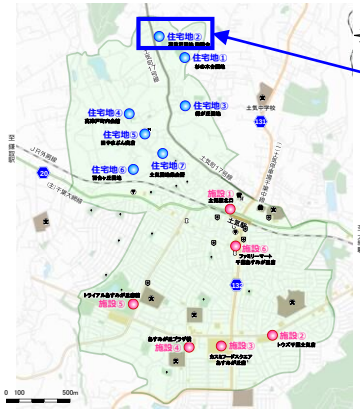

停留所周辺の航空写真

住宅地 ② 高津戸団地 御殿台

停留所の現地写真

停留所ポスターの掲示イメージ

凡例

- 想定運行ルート
- 停車位置
- ポスター位置

2. 停留所【住宅地】③ 緑ヶ丘団地

全体平面図

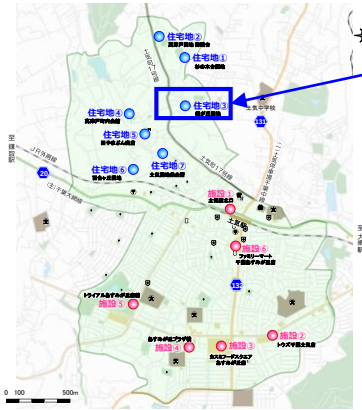

停留所周辺の航空写真

住宅地 ③ 緑ヶ丘団地

停留所の現地写真

停留所ポスターの掲示イメージ

凡例

- 想定運行ルート
- 停車位置
- ポスター位置

2. 停留所【住宅地】④ 高津戸町内会館

全体平面図

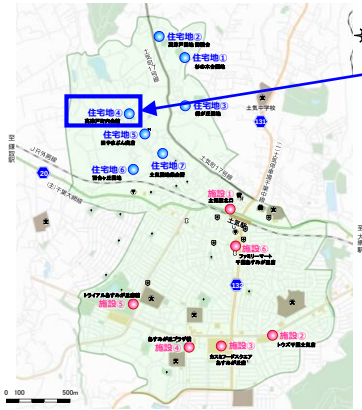

停留所周辺の航空写真

住宅地 ④ 高津戸町内会館

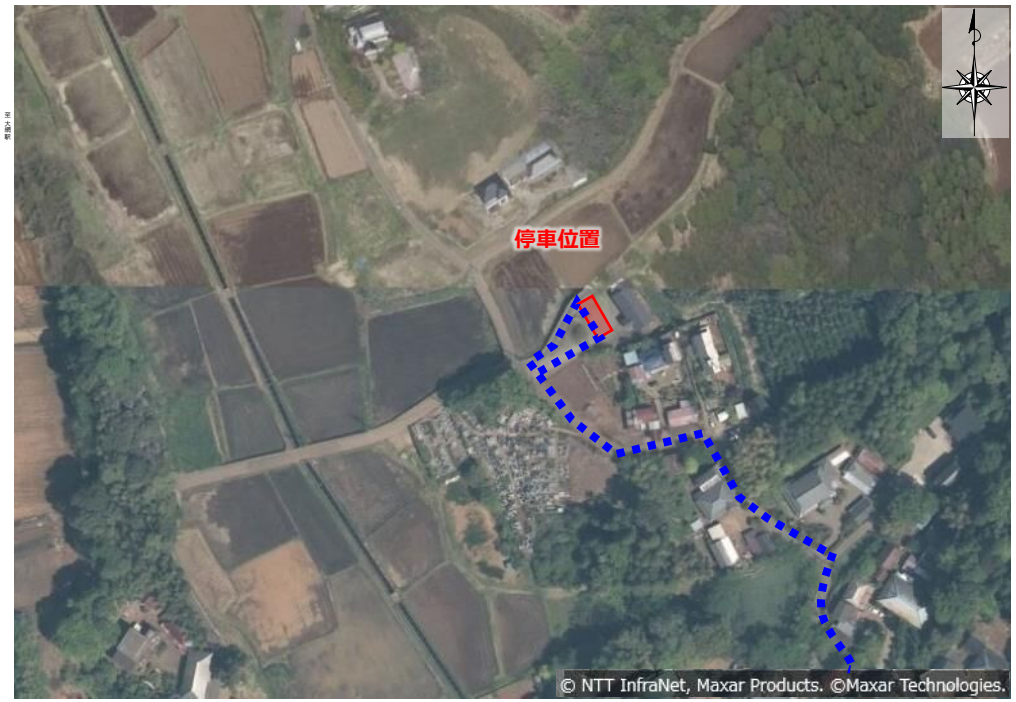

停留所の現地写真

停留所ポスターの掲示イメージ

凡例

- 想定運行ルート
- 停車位置
- ポスター位置

2. 停留所【住宅地】⑤ 旧やまぶん酒店

全体平面図

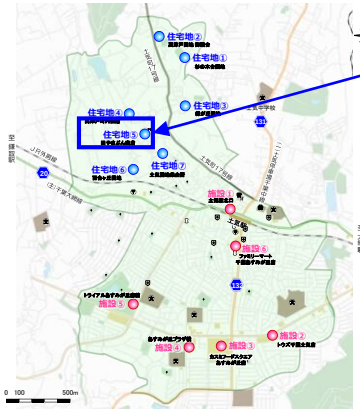

停留所周辺の航空写真

住宅地 ⑤ 旧やまぶん酒店

停留所の現地写真

停留所ポスターの掲示イメージ

凡例

- 想定運行ルート
- 停車位置
- ポスター位置

2. 停留所【住宅地】⑥ 百合ヶ丘団地

全体平面図

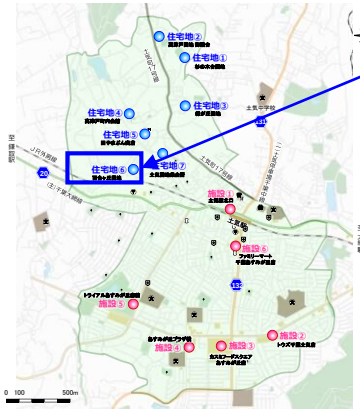

停留所周辺の航空写真

住宅地 ⑥ 百合ヶ丘団地

停留所の現地写真

停留所ポスターの掲示イメージ

凡例

- 想定運行ルート
- 停車位置
- ポスター位置

2. 停留所【住宅地】⑦ 土気団地集会所

全体平面図

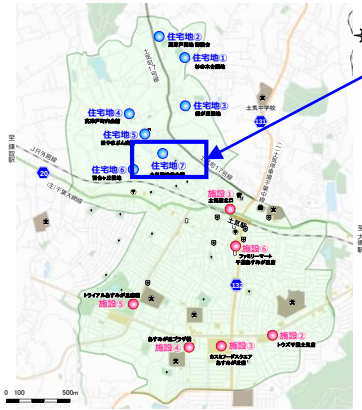

停留所周辺の航空写真

住宅地 ⑦ 土気団地集会所

停留所の現地写真

停留所ポスターの掲示イメージ

凡例

- 想定運行ルート
- 停車位置
- ポスター位置

2. 停留所【施設】① 土気駅北口

全体平面図

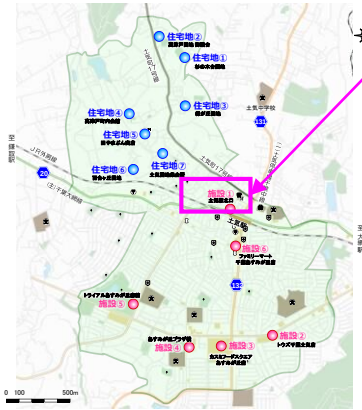

停留所周辺の航空写真

施設 ① 土気駅北口

停留所の現地写真



停留所ポスターの掲示イメージ



凡例

- 想定運行ルート
- 停車位置
- ポスター位置

2. 停留所【施設】② トウズ千葉土気店

全体平面図

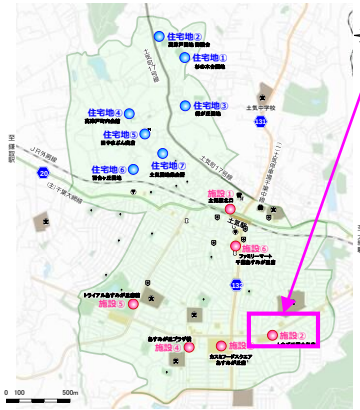

停留所周辺の航空写真

施設 ② トウズ千葉土気店

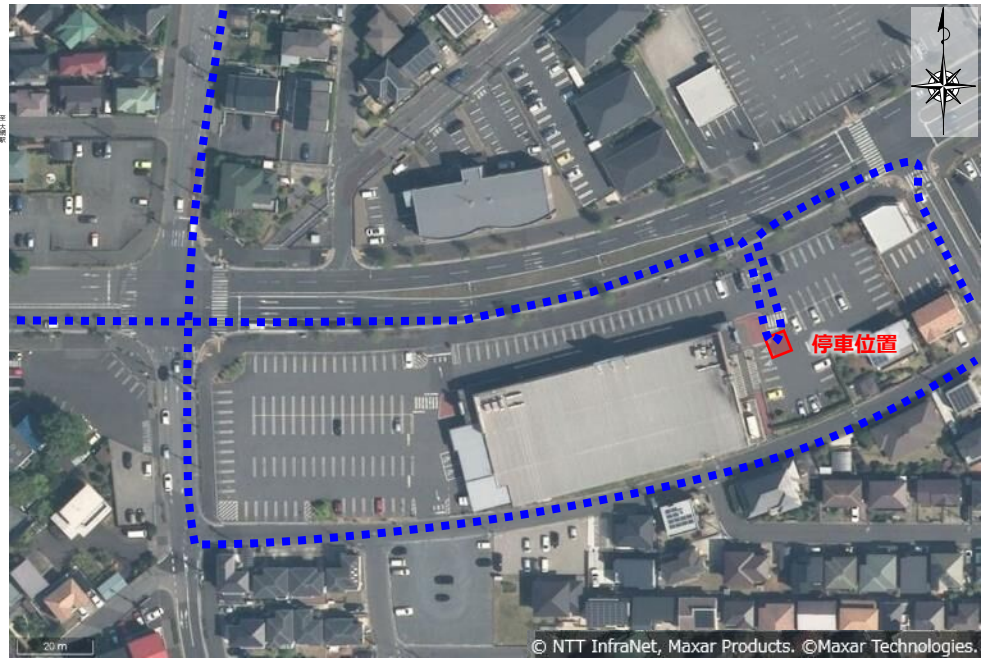

停留所の現地写真

停留所ポスターの掲示イメージ

凡例

- 想定運行ルート
- 停車位置
- ポスター位置

全体平面図

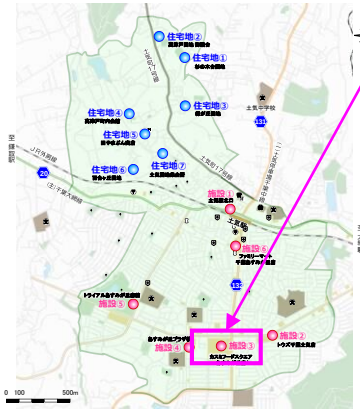

停留所周辺の航空写真

施設 ③ あすみが丘ブランニューモール（カスミ）

停留所の現地写真

停留所ポスターの掲示イメージ

凡例

- 想定運行ルート
- 停車位置
- ポスター位置

2. 停留所【施設】④ あすみが丘プラザ横

全体平面図

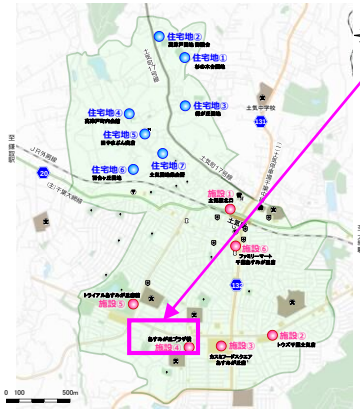

停留所周辺の航空写真

施設 ④ あすみが丘プラザ横

停留所の現地写真

停留所ポスターの掲示イメージ



凡例

- 想定運行ルート
- 停車位置
- ポスター位置

2. 停留所【施設】⑤ トライアルあすみが丘店前

全体平面図

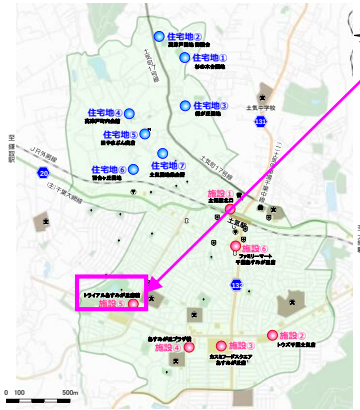

停留所周辺の航空写真

施設 ⑤ トライアルあすみが丘店前

停留所の現地写真

停留所ポスターの掲示イメージ

凡例

- 想定運行ルート
- 停車位置
- ポスター位置

2. 停留所【施設】⑥ ファミリーマート千葉あすみが丘店

全体平面図

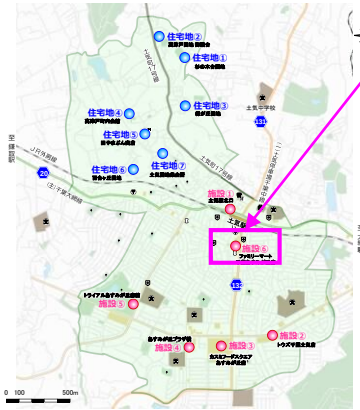

停留所周辺の航空写真

施設 ⑥ ファミリーマート千葉あすみが丘店

停留所の現地写真

停留所ポスターの掲示イメージ

凡例

- 想定運行ルート
- 停車位置
- ポスター位置